



# SLUŽBENI GLASNIK OPĆINE VELA LUKA

Godina XXXIII.

Broj 10

Vela Luka, 05.06.2026.

str.

## **OPĆINSKO VIJEĆE**

<i>Odluka o drugim izmjenama Odluke o određivanju pravnih osoba od interesa za sustav civilne zaštite na području Općine Vela Luka.....</i>	<i>2</i>
<i>Odluka o ukidanju statusa javnog dobra u općoj uporabi na kat.čest.zem. 31195/1 u K.O. Vela Luka...2</i>	<i>2</i>
<i>Odluka o izmjenama Odluke o načinu ostvarivanja prednosti pri upisu djece u Dječji vrtić Radost Vela Luka.....</i>	<i>3</i>
<i>Odluka o davanju suglasnosti na izmjene i dopune Statuta Dječjeg vrtića Radost-Vela Luka.....</i>	<i>4</i>
<i>Zaključak o prihvaćanju Godišnjeg izvještaja o radu Centra za kulturu Vela Luka za 2025. godinu.....</i>	<i>4</i>
<i>Odluka o izmjeni Odluke o upravljanju i raspolaganju nekretninama u vlasništvu Općine Vela Luka...5</i>	<i>5</i>
<i>Odluka o donošenju Plana rasvjete Općine Vela Luka.....</i>	<i>5</i>
<i>Odluka o donošenju Procjene rizika od velikih nesreća za Općinu Vela Luka.....</i>	<i>6</i>
<i>Odluka o groblju .....</i>	<i>7</i>
<i>Odluka o izmjeni i dopuni Odluke o ustrojavanju evidencije komunalne infrastrukture na području Općine Vela Luka .....</i>	<i>15</i>
<i>Odluka o izmjeni Odluke o nerazvrstanim cestama na području Općine Vela Luka .....</i>	<i>16</i>
<i>Odluka o odobrenju izvođenja radova tijekom turističke sezone za građevinske radove u Luci nautičkog turizma u Veloj Luci (Faza II) i dogradnji pristanišnog gata - Lukobran .....</i>	<i>18</i>
<i>Odluka o dopuni Pravilnika o kriterijima za određivanje visine zakupnine za poslovne prostore u vlasništvu ili suvlasništvu Općine Vela Luka .....</i>	<i>19</i>
<i>Godišnji izvještaj o izvršenju proračuna Općine Vela Luka za 2025. godinu .....</i>	<i>20</i>
<i>Odluka o prihvaćanju Izvješća o izvršenju Programa rada i javnih potreba Općine Vela Luka za 2025. godinu.....</i>	<i>71</i>
<i>Zaključak o prihvaćanju Izvješća o radu Načelnice za razdoblje srpanj-prosinac 2025. godine.....</i>	<i>100</i>

## **PRILOZI**

Uz ovaj broj Službenog glasnika objavljuju se kao zasebni prilozi:

- Plan rasvjete Općine Vela Luka (uz Odluku o donošenju Plana rasvjete Općine Vela Luka)
- Procjena rizika od velikih nesreća za Općinu Vela Luka (uz Odluku o donošenju Procjene rizika od velikih nesreća za Općinu Vela Luka)

Temeljem članka 17. stavka 3. alineje 3. Zakona o sustavu civilne zaštite (NN 82/15, 118/18, 31/20, 20/21 i 114/22) i članka 29. Statuta Općine Vela Luka („Službeni glasnik Općine Vela Luka” broj 11/21) na prijedlog načelnice Općinsko vijeće Općine Vela Luka dana 02.06.2026.g. na 8. sjednici donosi

**ODLUKU O DRUGIM IZMJENAMA ODLUKE O ODREĐIVANJU PRAVNIH OSOBA OD INTERESA ZA SUSTAV CIVILNE ZAŠTITE NA PODRUČJU OPĆINE VELA LUKA („Službeni glasnik Općine Vela Luka”, br. 19/20, 19/25)**

**Članak 1.**

U Odluci o određivanju pravnih osoba od interesa za sustav civilne zaštite na području Općine Vela Luka („Službeni glasnik Općine Vela Luka” br. 19/20, 19/25, dalje u tekstu: Odluka):

u točki II. u tabelarnom prikazu, redak drugi mijenja se i sada glasi:

”

Pravna osoba	Materijalno tehnička sredstva	Pretpostavljeno osoblje	Zadaća po rizicima	
			Potres	Požar otvorenog prostora
„NPKLM” vodovod d.o.o. Korčula, Put Sv. Luke 1, 20260 Korčula, OIB 29816848178		Za izvršavanje zadataka: 3 zaposlenih	- osiguranje funkcioniranja sustava vodoopskrbe i odvodnje	- osiguranje funkcioniranja sustava vodoopskrbe i odvodnje

”

**Članak 2.**

Ostale odredbe Odluke ostaju na snazi.

**Članak 3.**

Ova odluka stupa na snagu osmog dana od dana objave u „Službenom glasniku Općine Vela Luka”

KLASA: 024-02/26-05/61

URBROJ: 2117-21-02/1-26-1

Vela Luka, 03.06.2026.g.

Predsjednik Općinskog vijeća  
Zoran Manestar

Temeljem članka 62. Zakona o komunalnom gospodarstvu (NN 68/18, 110/18, 32/20, 145/24) i članka 29. Statuta Općine Vela Luka („Službeni glasnik Općine Vela Luka“ br. 11/21), Općinsko vijeće Općine Vela Luka, na svojoj 8. sjednici, održanoj dana 02.06.2026. godine, donijelo je sljedeću

**ODLUKU**

**o ukidanju statusa javnog dobra u općoj uporabi na kat.čest.zem. 31195/1 u K.O. Vela Luka**

**Članak 1.**

Ukida se status javnog dobra u općoj uporabi na k.č.z. 31195/1, Z.U.5831 K.O. Vela Luka površine 24 m<sup>2</sup>, upisanoj u zemljišnoj knjizi kao „JAVNO DOBRO U OPĆOJ UPORABI KAO NEOTUĐIVO VLASNIŠTVO OPĆINE VELA LUKA”.

**Članak 2.**

U svrhu rješavanja imovinsko-pravnih odnosa, k.č.z. 31195/1 K.O. Vela Luka nastala je cijepanjem k.č.z. 31195 K.O. Vela Luka. Na čestici 31195/1 K.O. Vela Luka na terenu ne postoji put nego se nalazi

vrta. Time je taj dio puta izgubio svoju svrhu. Status javnog dobra u općoj uporabi navedenog dijela se ukida, radi trajnog prestanka potrebe korištenja u svojstvu puta.

### **Članak 3.**

Ovlašćuje se Načelnica da temeljem ove Odluke kod nadležnog zemljišnog suda:

- zatraži provedbu brisanja uknjižbe javnog dobra u općoj uporabi u neotuđivom vlasništvu Općine Vela Luka za k.č.zem. 31195/1 K.O. Vela Luka, te uknjižbu prava vlasništva iste nekretnine na Općinu Vela Luka.

### **Članak 4.**

Ova Odluka će se dostaviti nadležnom zemljišnoknjižnom sudu radi provedbe:

- brisanje uknjižbe javnog dobra u općoj uporabi u neotuđivom vlasništvu Općine Vela Luka za k.č.zem. 31195/1 K.O. Vela Luka, te uknjižbe prava vlasništva iste nekretnine na Općinu Vela Luka.

### **Članak 5.**

Ova Odluka će se objaviti u „Službenom glasniku Općine Vela Luka“.

KLASA: 024-02/26-05/62

URBROJ: 2117-21-02/1-26-1

Vela Luka, 03.06.2026.g.

Predsjednik Općinskog vijeća  
Zoran Manestar

---

Temeljem članka 20. stavka 3. i 4. Zakona o predškolskom odgoju i obrazovanju (Narodne novine 10/97, 107/07, 94/13, 98/19, 57/22, 101/23 i 22/26), članka 29. Statuta Općine Vela Luka (Službeni glasnik Općine Vela Luka 11/21) te članka 50. točke 2. Statuta Dječjeg vrtića Radost – Vela Luka (Službeni glasnik 18/22), Općinsko vijeće Općine Vela Luka na svojoj 8. sjednici održanoj dana 02.06.2026.g. donosi

## **ODLUKU O IZMJENAMA ODLUKE O NAČINU OSTVARIVANJA PREDNOSTI PRI UPISU DJECE U DJEČJI VRTIĆ RADOST VELA LUKA („Službeni glasnik Općine Vela Luka” br. 6/23)**

### **Članak 1.**

U članku 3. Odluke u potpunosti se briše stavak 3.

### **Članak 2.**

U članku 4. „nalaz i mišljenje nadležnog tijela iz sustava socijalne skrbi” mijenja se i glasi „nalaz i mišljenje tijela vještačenja”.

### **Članak 3.**

Ova Odluka objavit će se u Službenom glasniku Općine Vela Luka i stupa na snagu 8 dana od objave.

KLASA: 024-02/26-05/63

URBROJ: 2117-21-02/1-26-1

Vela Luka, 03.06.2026.g.

Predsjednik Općinskog vijeća  
Zoran Manestar

Na temelju članka 54. stavka 1. Zakona o ustanovama (Narodne novine br. 76/93, 29/97, 47/99, 35/08, 127/19 i 151/22), članka 41. stavka 1. Zakona o predškolskom odgoju i obrazovanju (NN 10/97, 107/07, 94/13, 98/19, 57/22, 101/23 i 22/26) i članka 50. stavka 1. točke 1. Statuta Dječjeg vrtića Radost-Vela Luka (Službeni glasnik Općine Vela Luka 18/22), Općinsko vijeće Općine Vela Luka, na svojoj 8. sjednici održanoj 02.06.2026. godine donijelo je

### **ODLUKU**

#### **o davanju suglasnosti na izmjene i dopune Statuta Dječjeg vrtića Radost-Vela Luka („Službeni glasnik Općine Vela Luka” br. 18/22)**

##### **Članak 1.**

Daje se suglasnost na Izmjene i dopune Statuta Dječjeg vrtića Radost-Vela Luka.

##### **Članak 2.**

Ova Odluka stupa na snagu osmog dana od objave u Službenom glasniku Općine Vela Luka.

KLASA: 024-02/26-05/64

URBROJ: 2117-21-02/1-26-1

Vela Luka, 03.06.2026.g.

Predsjednik Općinskog vijeća  
Zoran Manestar

---

Na temelju članka 29. Statuta Općine Vela Luka („Službeni glasnik Općine Vela Luka“, broj 11/21) i članka 13. alineje 18. Statuta Centra za kulturu Vela Luka, Općinsko vijeće Općine Vela Luka je na 8. sjednici održanoj dana 02.06.2026. godine donijelo

### **ZAKLJUČAK**

#### **o prihvatanju Godišnjeg izvještaja o radu Centra za kulturu Vela Luka za 2025. godinu**

- Prihvaća se Godišnji izvještaj o radu Centra za kulturu Vela Luka za 2025. godinu.
- Ovaj Zaključak stupa na snagu danom donošenja, a objavit će se u „Službenom glasniku Općine Vela Luka“.

KLASA: 024-02/26-05/65

URBROJ: 2117-21-02/1-26-1

Vela Luka, 03.06.2026.g.

Predsjednik Općinskog vijeća  
Zoran Manestar

---

Na temelju članka 35. Zakona o lokalnoj i područnoj (regionalnoj) samoupravi (Narodne novine 33/01, 60/01, 129/05, 109/07, 125/08, 36/09, 150/11, 144/12, 19/13, 137/15, 123/17, 98/19, 144/20), i članka 29. Statuta Općine Vela Luka („Službeni glasnik Općine Vela Luka“ br. 11/21), Općinsko vijeće Općine Vela Luka, na svojoj 8. sjednici, održanoj dana 02.06.2026. godine, donosi slijedeću

### **ODLUKU**

#### **O IZMJENI ODLUKE O UPRAVLJANJU I RASPOLAGANJU NEKRETNINAMA U VLASNIŠTVU OPĆINE VELA LUKA („Službeni glasnik Općine Vela Luka” br. 4/12, 2/14)**

##### **Članak 1.**

U članku 9. stavak 2. mijenja se i sada glasi „Natječaj se objavljuje na oglasnoj ploči i na mrežnim stranicama Općine Vela Luka, a obavijest o natječaju objavljuje se u dnevnom tisku.”

##### **Članak 2.**

Ova Odluka stupa na snagu osmog dana od objave u „Službenom glasniku Općine Vela Luka”.

KLASA: 024-02/26-05/66

URBROJ: 2117-21-02/1-26-1

Vela Luka, 03.06.2026.g.

Predsjednik Općinskog vijeća  
Zoran Manestar

---

Na temelju članka 12. stavka 3. Zakona o zaštiti od svjetlosnog onečišćenja (NN 14/19), članka 14. Pravilnika o sadržaju, formatu i načinu izrade plana rasvjete i akcijskog plana gradnje i/ili rekonstrukcije vanjske rasvjete (NN 22/23) i članka 29. Statuta Općine Vela Luka („Službeni glasnik Općine Vela Luka“ br. 11/21) Općinsko vijeće Općine Vela Luka na svojoj 8. sjednici održanoj dana 02.06.2026. godine, donosi

### **ODLUKU**

#### **o donošenju Plana rasvjete Općine Vela Luka**

##### **Članak 1.**

Donosi se Plan rasvjete Općine Vela Luka (u daljnjem tekstu: Plan).

##### **Članak 2.**

Plan iz članka 1. ove Odluke čini njezin sastavni dio i objavit će se u „Službenom glasniku Općine Vela Luka“ te na mrežnoj stranici Općine Vela Luka [www.velaluka.hr](http://www.velaluka.hr).

##### **Članak 3.**

Ova Odluka stupa na snagu osmoga dana od dana objave u „Službenom glasniku Općine Vela Luka”.

KLASA: 024-02/26-05/67

URBROJ: 2117-21-02/1-26-1

Vela Luka, 03.06.2026.g.

Predsjednik Općinskog vijeća  
Zoran Manestar

Na temelju članka 17. stavka 1. alineja 2. Zakona o sustavu civilne zaštite (NN 82/15, 118/18, 31/20, 20/21, 114/22), odredbi Pravilnika o smjernicama za izradu procjene rizika od katastrofa i velikih nesreća za područje Republike Hrvatske i jedinica lokalne i područne (regionalne) samouprave (NN 65/16), Smjernica za izradu procjene rizika Dubrovačko-neretvanske županije od 14. veljače 2017., KLASA: 810-01/16-01/15, URBROJ: 2117/1-01-17-04, te članka 29. Statuta Općine Vela Luka („Službeni glasnik Općine Vela Luka“ br. 11/21), a na prijedlog Općinske načelnice, Općinsko vijeće Općine Vela Luka je na 8. sjednici održanoj dana 02.06.2026. godine donijelo

**ODLUKU  
O DONOŠENJU PROCJENE RIZIKA  
OD VELIKIH NESREĆA ZA OPĆINU VELA LUKA**

**Članak 1.**

Donosi se Procjena rizika od velikih nesreća za Općinu Vela Luka, (dalje u tekstu: Procjena) koju je izradila radna skupina osnovana Odlukom Načelnice o izradi Procjene rizika od velikih nesreća (KLASA: 240-01/25-01/002, URBROJ: 2117-21-05-4 od 18. lipnja 2025.godine).

**Članak 2.**

Sukladno članku 7. stavku 3. Pravilnika o smjernicama za izradu procjena rizika od katastrofa i velikih nesreća za područje Republike Hrvatske i jedinica lokalne i područne (regionalne) samouprave (NN 65/16), za potrebe izrade Procjene rizika od velikih nesreća za Općinu Vela Luka, angažiran je ovlaštenik za prvu grupu stručnih poslova u području planiranja civilne zaštite, u svojstvu konzultanta – Alfa atest d.o.o., iz Splita, Poljička cesta 32.

**Članak 3.**

Procjena se sastoji od tekstualnog i grafičkog dijela.

**Članak 4.**

Procjena je sastavni dio ove Odluke.

**Članak 5.**

Stupanjem na snagu ove Odluke prestaje važiti Odluka o donošenju Procjene rizika od velikih nesreća za Općinu Vela Luka od 8. lipnja 2019. godine („Službeni glasnik Općine Vela Luka“, broj 11/19).

**Članak 6.**

Ova Odluka stupa na snagu osmog dana od dana objave u „Službenom glasniku Općine Vela Luka“.

KLASA: 024-02/26-05/68  
URBROJ: 2117-21-02/1-26-1  
Vela Luka, 03.06.2026.g.

Predsjednik Općinskog vijeća  
Zoran Manestar

---

Na temelju članka 9. stavka 10. Zakona o grobljima („Narodne novine” broj 78/25 i 80/25) i članka 29. Statuta Općine Vela Luka („Službeni glasnik Općine Vela Luka” broj 11/21), Općinsko vijeće Općine Vela Luka na 8. sjednici održanoj dana 02.06.2026. godine donijelo je

## **ODLUKU O GROBLJU**

### **I. OPĆE ODREDBE**

#### **Članak 1.**

Ovom se Odlukom određuju vrste grobnih mjesta, mjerila i kriteriji za dodjeljivanje i ustupanje grobnih mjesta na korištenje, naknada za dodjelu grobnog mjesta na korištenje i godišnja grobna naknada, vremenski razmaci ukopa i ukop nepoznatih osoba, održavanje groblja i uklanjanje otpada, uvjeti upravljanja grobljem, te prekršajne odredbe.

#### **Članak 2.**

Groblje na području Općine Vela Luka je mjesno groblje sv. Roka.

Groblje je ograđeni prostor zemljišta na kojem se nalaze grobna mjesta, komunalna infrastruktura i prateće građevine.

Pratećim građevinama iz prethodnog stavka smatraju se mrtvačnica, prostorija za izlaganje i ispraćaj umrlih i dr.

Pod opremom i uređajem grobnog mjesta smatra se nadgrobna ploča, nadgrobni spomenik, ploče i slično.

Oprema i uređaj grobnog mjesta iz stavka 4. ovog članka smatraju se nekretninom i u vlasništvu su korisnika grobnog mjesta.

#### **Članak 3.**

Groblje iz članka 2. ove Odluke je komunalni objekt u vlasništvu Općine Vela Luka kojim upravljaju Komunalne djelatnosti d.o.o. (u daljnjem tekstu: Upravitelj groblja).

Pod upravljanjem grobljem podrazumijeva se dodjela grobnih mjesta na korištenje te uređenje i održavanje groblja, a posebice način i raspored ukopa, planiranje uređenja i rasporeda grobova, premještanje ostataka preminulih osoba, vođenje grobnog očevidnika, utvrđivanje i naplata godišnje grobne naknade te naknade za dodjelu grobnih mjesta na korištenje, nadzor nad izvođenjem radova uređenja pojedinačnih grobnih mjesta na groblju i obavljanje drugih poslova sukladno Zakonu o grobljima na način da se ne narušava pijetet prema umrlim osobama.

Upravitelj groblja dužan je pravovremeno poduzeti odgovarajuće mjere radi osiguranja grobnih mjesta, a sukladno potrebama predložiti proširenje postojećeg ili izgradnju novog groblja.

Predstavničko tijelo Općine Vela Luka donosi odluku o stavljanju groblja ili dijela groblja izvan uporabe kad više nema mogućnosti ukopa zbog prostornih, sanitarnih ili drugih uvjeta.

#### **Članak 4.**

Na groblju iz članka 2. ove Odluke, ukapaju se u pravilu osobe koje su na području Općine Vela Luka imale prebivalište ili su rođenjem odnosno porijeklom vezane za područje Općine Vela Luka.

Uz osobe iz stavka 1. ovog članka na groblju sv. Roka može se ukopati i umrlog koji je za života tako odredio ili je tako odlučila njegova obitelj, odnosno osobe koje se brinu o njegovom ukopu.

#### **Članak 5.**

Na groblju je izgrađena mrtvačnica kao građevinski objekt u sklopu kojega su: prostorija za izlaganje i za ispraćaj umrlih, prostorija za privremeni smještaj mrtvacu sa rashladnom komorom, prostorija za spremanje raznih alata, sprava i drugog materijala koji se koristi pri obavljanju grobljanskih usluga te sanitarne prostorije.

### **Članak 6.**

Na groblju se smiju održavati samo skupovi koji su u vezi s ispraćajem i ukopom umrle osobe, a vjerski obredi smiju se vršiti u skladu s pravilima vjerskih zajednica.

Na groblju se smiju održavati prigodni skupovi u povodu sjećanja na umrle i ukopane osobe na groblju, u povodu svetkovine Svih svetih i Dušnog dana i drugih prigoda, isključivo u organizaciji Upravitelja groblja.

## **II. VRSTE GROBNIH MJESTA**

### **Članak 7.**

Grobno mjesto je ograđeni prostor na groblju, predviđen za ukapanje posmrtnih ostataka, njihovu trajnu pohranu (urna) ili izgradnju grobnice.

Grobnim mjestom u smislu ove Odluke smatraju se:

- grobnice: - obiteljske; - opće
- grobovi
- niše
- zajednička kosturnica

### **Članak 8.**

Grobnica je vrsta grobnog mjesta koje predstavlja građevinu čija je glavna namjena čuvanje posmrtnih ostataka umrle osobe ili osoba. Grobnice se mogu graditi za pojedince ili više osoba. Grobnica mora biti sagrađena tako da su joj stijenke i pokrov nepropusni. Može biti jednoredna sa tri police, dvoredna sa šest polica ili bez polica. Grobnice se dijele na obiteljske i opće grobnice.

Opće grobnice su u vlasništvu Općine Vela Luka. Umrlo osoba koja u trenutku smrti ima prebivalište na području Općine Vela Luka te nema uvjeta da se ukop izvrši na grobnom mjestu s pravom korištenja članova njegove obitelji, ukapa se na grobnom mjestu koje se smatra općim grobom.

Pod grobom u smislu ove Odluke podrazumijeva se grob iskopan u zemlji na prostoru određenom za grob (grobno mjesto). U grob se u pravilu pokopava samo jedna osoba.

Niše se grade za pojedince ili za obitelji. Niše se moraju graditi od čvrstog građevinskog materijala kao samostalni objekti u skladu sa sanitarnim i građevinskim propisima, a prema planu uređenja groblja. Niše mogu biti dvostruke ili jednostruke.

Groblje u pravilu mora imati zajedničku kosturnicu, poseban prostor na prikladnom mjestu groblja gdje se pokopaju iskopane kosti iz grobova koji se prekapaju. Za pokapanje kostiju u opću kosturnicu ne plaća se naknada.

### **Članak 9.**

Uporaba grobnog mjesta iz članka 8. stavka 2. ove Odluke traje 15 godina od zadnjeg ukopa. Nakon tog roka grobna mjesta se prekapaju i posmrtni ostatci umrlih ukapaju se u zajedničku kosturnicu.

## **III. MJERILA I KRITERIJI ZA DODJELJIVANJE I USTUPANJE GROBNIH MJESTA NA KORIŠTENJE**

### **Članak 10.**

Upravitelj groblja, na temelju dokumentiranog zahtjeva, dodjeljuje osobi grobno mjesto na korištenje (u daljnjem tekstu: korisnik grobnog mjesta) na neodređeno vrijeme o čemu donosi rješenje.

Rješenje o dodjeli grobnog mjesta na korištenje donosi se kod svake promjene korisnika grobnog mjesta.

Protiv rješenja iz stavaka 1. ovoga članka stranka može izjaviti žalbu Upravnom odjelu za imovinsko-pravne poslove, gospodarenje prostorom i komunalne djelatnosti Općine Vela Luka.

Za korištenje grobnog mjesta, korisnik plaća godišnju grobnu naknadu u pravilu jednom godišnje kao naknada za održavanje i upravljanje grobljem.

Visinu naknade iz stavka 1. i 4. ovog članka utvrđuje Upravitelj groblja uz prethodnu suglasnost načelnika.

#### **Članak 11.**

Nakon smrti korisnika grobnog mjesta, pravo korištenja grobnog mjesta stječu njegovi nasljednici temeljem pravomoćnog rješenja o nasljeđivanju.

Korisnik može svoje pravo korištenja grobnog mjesta ugovorom ili izjavom u pisanom obliku, ustupiti trećoj osobi.

#### **Članak 12.**

Pravo ukopa u grobno mjesto ima korisnik grobnog mjesta i članovi njegove obitelji, osim ako korisnik grobnog mjesta ne odredi drukčije.

Članom obitelji korisnika grobnog mjesta koji ima pravo ukopa smatra se njegov bračni ili izvanbračni drug, životni ili neformalni životni partner, potomci i posvojena djeca i njihovi bračni ili izvanbračni drugovi, životni ili neformalni životni partneri te njegovi roditelji.

Korisnik grobnog mjesta može dati pravo ukopa i drugim osobama, a korisnik grobnog mjesta koji je dao pravo ukopa može to pravo i povući do trenutka smrti osobe kojoj je pravo dano, o čemu je dužan obavijestiti osobu kojoj je dao pravo ukopa.

Osoba kojoj je korisnik grobnog mjesta dao pravo ukopa ne može prenijeti pravo ukopa na treću osobu.

Pravo ukopa i povlačenje danog prava ukopa daje se u pisanom obliku i korisnik grobnog mjesta dužan ga je dostaviti Upravitelju groblja koji činjenicu o tome upisuje u grobni očevidnik.

Nakon smrti korisnika grobnog mjesta do upisa njegovih nasljednika odnosno novog korisnika grobnog mjesta u grobno mjesto mogu se ukapati:

- osobe kojima je korisnik grobnog mjesta dao pravo ukopa u njegovo grobno mjesto;
- osobe koje su u trenutku smrti korisnika grobnog mjesta bile članovi njegove obitelji sukladno stavku 2. ovoga članka i osobe koje bi se smatrale članovima obitelji korisnika grobnog mjesta da je on živ, osim onih osoba koje je korisnik grobnog mjesta za života isključio.

Upravitelj groblja će obustaviti ukope u grobnom mjestu u slučaju spora o pravu ukopa, odnosno korištenju grobnog mjesta dok spor ne bude riješen.

#### **Članak 13.**

Kad dug za grobnu naknadu prijeđe iznos od deset godišnjih grobnih naknada, Upravitelj groblja će u javnom glasilu, na oglasnim pločama groblja i na mrežnim stranicama Upravitelja groblja, kao i na adresu korisnika grobnog mjesta, ako je ta adresa poznata, dostaviti poziv korisniku grobnog mjesta da plati sve neplaćene naknade sa zakonskim zateznim kamatama u roku od 30 dana od dana objave poziva, s upozorenjem da će nakon isteka tog roka izgubiti pravo korištenja grobnog mjesta.

Ako korisnik grobnog mjesta ne postupi prema obavijesti iz stavka 1. ovoga članka, grobno mjesto se smatra grobnim mjestom bez korisnika, o čemu Upravitelj groblja donosi rješenje i može se ponovno dodijeliti na korištenje nakon proteka petnaest godina od posljednjeg ukopa u grob, odnosno nakon proteka roka od trideset godina od posljednjeg ukopa u grobnicu ovisno o pojedinačnim sanitarnim uvjetima.

Grobna mjesta u kojima su pokopani posmrtni ostaci znamenitih povijesnih osoba, posmrtni ostaci hrvatskih branitelja iz Domovinskog rata bez nasljednika ili posmrtni ostaci lokalno značajnih osoba, kao i druga grobna mjesta kulturno-povijesnog značaja, ne smatraju se grobnim mjestima bez korisnika i ne dodjeljuju se novom korisniku grobnog mjesta.

Prijašnji korisnik grobnog mjesta za koje se prema stavku 1. ovog članka smatra da je napušteno može raspolagati izgrađenom opremom i uređajima groba (nadgrobna ploča, nadgrobni spomenik i znaci, ograda groba i sl.) nakon što plati dužni iznos grobne naknade sa zakonskim kamatama. U protivnom smatrat će se da se radi o napuštenoj imovini kojom Upravitelj groblja može slobodno raspolagati.

Upravitelj groblja dužan je prije dodjele grobnog mjesta, odnosno grobnice drugom korisniku, premjestiti ostatke preminulih iz napuštenog grobnog mjesta u zajedničku kosturnicu.

#### **IV. NAKNADA ZA DODJELU GROBNOG MJESTA NA KORIŠTENJE I GODIŠNJA GROBNA NAKNADA**

##### **Članak 14.**

Visinu naknade za dodjelu grobnog mjesta na korištenje utvrđuje Upravitelj groblja, a plaća se prilikom izdavanja rješenja o dodjeli grobnog mjesta na korištenje.

Visinu godišnje grobne naknade utvrđuje Upravitelj groblja sukladno kategorijama utvrđenim u članku 8. ove Odluke.

##### **Članak 15.**

Godišnja grobna naknada plaća se u pravilu jednom godišnje, za održavanje i upravljanje grobljem, po dostavljenoj uplatnici, osobi koja je u grobnom očevidniku upisana kao nositelj prava korištenja, odnosno u slučaju sukorištenja grobnog mjesta, uplatnica se dostavlja svakom od sukorisnika sukladno udjelu u pravu korištenja grobnog mjesta, osim ako se sukorisnici na temelju sporazuma s javno ovjerenim potpisima ne dogovore drugačije te isti dostave Upravitelju groblja.

#### **V. VREMENSKI RAZMACI UKOPA I UKOP NEPOZNATIH OSOBA**

##### **Članak 16.**

Tijelo osobe koja je umrla u zdravstvenoj ustanovi ili izvan zdravstvene ustanove preuzima, radi prijenosa u mrtvačnicu, trgovačko društvo za obavljanje pogrebnih usluga. Preuzimanje se ne može obaviti ako za umrlu osobu, u skladu s posebnim propisima, nije sastavljena, odnosno izdana potrebna dokumentacija. Ako je smrt nastupila kao posljedica izvršenja nekog kaznenog djela ili drugih neprirodnih okolnosti, preuzimanje se obavlja u skladu s postupkom utvrđenim posebnim propisima.

Dokumentacija iz prethodnog stavka određena je Općim uvjetima isporuke komunalne usluge ukopa pokojnika na području Općine Vela Luka.

Prijenos umrlog u mrtvačnicu mora se obaviti u zatvorenom lijesu, u vozilu opremljenom za te svrhe. Preuzimanje, prijenos i pokop osoba kod kojih je smrt nastupila od neke zarazne bolesti, provodi se u skladu s posebnim propisima.

Sprovod, odnosno ispraćaj pokojnika polazi od mrtvačnice do groba na mjesnom groblju.

Upravitelj groblja određuje broj ukopnih mjesta u grobnici ovisno o dimenziji grobnog mjesta odnosno grobnice.

Umrli se pokapaju u grobnice, odnosno u grobove u lijesu od drveta. Čim se lijes s umrlim položi u grob ili grobnicu, grob se mora zasuti zemljom, odnosno grobnica zatvoriti.

Urne s pepelom mrtvih pokapaju se u grobnice. Upravitelj groblja može odrediti posebno mjesto na groblju za grobove za urne. Ukoliko nastane za to potreba, Upravitelj groblja može sagraditi i posebne objekte za spremanje urna.

##### **Članak 17.**

Nepoznate osobe, odnosno osobe neutvrđenog identiteta koje su umrle na području Općine Vela Luka ukapaju se u opće grobnice. Troškove ukopa nepoznatih osoba snosi Općina Vela Luka.

### **Članak 18.**

Ekshumacija i prijenos posmrtnih ostataka obavlja se sukladno Zakonu o zaštiti pučanstva od zaraznih bolesti („Narodne novine“, broj 79/07, 113/08, 43/09, 130/17, 114/18, 47/20, 134/20 i 143/21) i Pravilniku o uvjetima i načinu obavljanja opremanja, prijenosa, prijevoza, kremiranja, pogreba i iskopavanja umrlih osoba te o uvjetima glede prostora i opreme pravnih i fizičkih osoba za obavljanje opremanja, prijenosa, prijevoza, kremiranja, pogreba i iskopavanja umrlih osoba („Narodne novine“ broj 116/18).

Iskop ekshumacija umrle osobe ne dozvoljava se od 01. lipnja do 30. rujna.

Korisnik usluge koji traži uslugu ekshumacije i prijenosa posmrtnih ostataka mora podnijeti zahtjev te priložiti dokaz o rodbinskom srodstvu s umrlom osobom.

## **VI. ODRŽAVANJE GROBLJA I UKLANJANJE OTPADA**

### **Članak 19.**

Upravitelj groblja obavlja održavanje groblja i organizira uklanjanje otpada s groblja.

Održavanje groblja podrazumijeva održavanje prostora za obavljanje ispraćaja umrlih osoba i ukopa tijela umrlih osoba te uređivanje putova, zelenih i drugih površina unutar groblja.

### **Članak 20.**

Groblje, mrtvačnica i drugi objekti koji služe za grobljanske svrhe moraju se održavati u ispravnom stanju u skladu s urbanističkim i sanitarnim propisima, kao i estetskim zahtjevima, kod čega treba paziti na pijetet prema umrlim osobama.

Plan rasporeda grobova utvrđuje Upravitelj groblja.

Groblje mora biti ograđeno te se mora održavati na način da uvijek bude uredno i primjereno svojoj svrsi.

### **Članak 21.**

O uređenju i održavanju grobnih mjesta odnosno grobova i grobnica dužni su skrbiti korisnici grobnih mjesta.

Korisnik je dužan grobno mjesto i grobni prostor oko grobnog mjesta održavati urednim pazeći da se pri tome ne oštete susjedna grobna mjesta.

### **Članak 22.**

O izgledu nadgrobnih ploča, spomenika i natpisa odlučuju korisnici grobnih mjesta.

Natpisi na grobovima i grobnicama ne smiju vrijeđati ničije nacionalne, vjerske ili moralne osjećaje niti na bilo koji način povrijediti uspomenu na pokojnika.

U slučaju da korisnik ne postupa sukladno odredbi stavka 1. ovog članka, Upravitelj groblja pisanim putem će ga upozoriti na navedenu obvezu.

### **Članak 23.**

Grobovi/grobnice ili dijelovi groblja koji su proglašeni zaštićenim kulturnim dobrom ne mogu se smatrati napuštenima, već ih treba održavati i obnavljati sukladno propisima o zaštiti i očuvanju kulturnih dobara.

### **Članak 24.**

Upravitelj groblja ne odgovara za štetu učinjenu na grobnim mjestima (nadgrobna ploča, nadgrobni spomenik, vaze, ukrasi i slično) od strane trećih osoba, nepoznatih osoba, uslijed krađe ili vandalizma.

Upravitelj groblja ne odgovara za štetu počinjenu, od strane trećih osoba, kao posljedicu izvođenja kamenoklesarskih ili sličnih radova na grobnom mjestu ili bilo kakvih promjena na uređenju grobnog mjesta.

Upravitelj groblja ne odgovara za štetu koja na grobnim mjestima nastane kao posljedica elementarnih nepogoda.

#### **Članak 25.**

Pod otpadom, u smislu ove Odluke, smatraju se svi materijali koji su na bilo koji način naneseni, odnosno dospijeli na groblje, a po svojoj prirodi ne pripadaju groblju ili narušavaju izgled groblja te ostaci vijenaca, cvjetnih aranžmana i cvijeća na groblju, dogorjeli lampioni koji zbog protoka vremena narušavaju izgled groblja, a korisnici grobnih mjesta su ih propustili ukloniti.

#### **Članak 26.**

Upravitelj groblja dužan je na prikladnim mjestima na groblju osigurati prostor za odlaganje otpada, postaviti posude za prikupljanje otpada i organizirati uklanjanje otpada s groblja.

#### **Članak 27.**

Na grobovima i grobnicama dozvoljeno je postavljati posude za cvijeće ako odgovaraju estetskom izgledu groblja.

Neprikladne i dotrajale posude za cvijeće Upravitelj groblja sam će ukloniti. Upravitelj groblja je dužan nakon sprovađa ukloniti s grobnih mjesta dotrajale vijence, cvjetne aranžmane i uvelo cvijeće.

### **VII. UVJETI UPRAVLJANJA GROBLJEM**

#### **Članak 28.**

Upravitelj groblja dužan je upravljati grobljem pažnjom dobrog gospodara, na način kojim se iskazuje poštovanje prema umrlima osobama koje u groblju počivaju.

Upravitelj groblja dužan je najmanje jednom godišnje Općinskom vijeću podnijeti izvješće o svom radu.

#### **Članak 29.**

Za izvođenje radova na grobnom mjestu potrebna je suglasnost Upravitelja groblja.

Za izdavanje suglasnosti iz stavka 1. ovoga članka korisnik grobnog mjesta obavezan je priložiti:

- vlastoručno potpisan zahtjev korisnika grobnog mjesta s naznačenim OIB-om;
- ako ima više korisnika grobnog mjesta za izvođenje radova, potrebna je suglasnost svih korisnika grobnog mjesta, a iznimno korisnik grobnog mjesta može izvoditi radove i bez njihove suglasnosti, uz obvezno prilaganje javnobilježnički ovjerene izjave kojom prihvaća odgovornost prema ostalim sukorisnicima;
- dva nacrtu gradnje i opremanja grobnog mjesta te nacrtu gravure s navedenim dimenzijama ploče i položajem i dimenzijama teksta koji odgovaraju propisanim dimenzijama i po načinu izvođenja u skladu su s okolinom.

Upravitelj groblja izdaje suglasnost iz stavka 1. ovoga članka u roku od 60 dana od dana uredno predanog zahtjeva.

Ako Upravitelj groblja ne izda suglasnost u roku iz stavka 3. ovoga članka, smatra se da je suglasnost dana, osim ako groblje ili grobno mjesto na kojem će se radovi izvoditi ima status kulturnog dobra ili status dobra od lokalnog značenja.

Za izdavanje suglasnosti iz stavka 1. ovoga članka Upravitelj groblja ima pravo naplatiti naknadu čiju visinu određuje Upravitelj groblja cjenikom.

#### **Članak 30.**

Radi osiguravanja nesmetanog obavljanja ukopa i održavanja reda na groblju osobe koje izvode radove na groblju dužne su:

- početak i završetak radova prijaviti Upravitelju groblja;

- radove izvoditi tako da se do najveće mjere očuvaju mir i dostojanstvo na groblju, a mogu se obavljati samo u radne dane i u vrijeme koje odredi Upravitelj groblja;
- građevinski materijal potreban za obavljanje odobrenih radova smije se držati na groblju samo za vrijeme obavljanja radova. Nakon obavljenih radova, izvođač radova dužan je ukloniti sav preostali građevinski materijal i korišteni prostor dovesti u prvobitno stanje;
- vodu na groblju isključivo koristiti u svrhu radova, a izljevna mjesta ostavljati urednima.

Upravitelj groblja zabranit će rješenjem izvođenje radova započetih bez prethodne suglasnosti iz članka 29. stavka 1. ove Odluke.

Ako se radovi na grobnom mjestu izvode protivno suglasnosti iz članka 29. stavka 1. ove Odluke, Upravitelj groblja zatražit će od naručitelja radova i izvođača da radove izvedu u skladu s izdanom suglasnosti.

Ako naručitelj radova i izvođač ne postupe sukladno stavku 3. ovoga članka, Upravitelj groblja rješenjem će zabraniti daljnje radove i obustaviti ukope u grobno mjesto.

Ako se zabrana izvođenja radova izrekne više od tri puta istom izvođaču radova, Upravitelj groblja može mu rješenjem trajno zabraniti izvođenje radova na groblju.

### **Članak 31.**

Upravitelj groblja dužan je u skladu sa zakonom i podzakonskim propisima voditi grobne očevidnike i registar umrlih osoba.

Grobni očevidnici se moraju pohraniti i trajno čuvati.

Nadzor nad vođenjem očevidnika i registra provodi Upravni odjel za imovinsko-pravne poslove, gospodarenje prostorom i komunalne djelatnosti.

### **Članak 32.**

Posjetitelji su dužni pridržavati se pravila o ponašanju na groblju sadržanim u Odluci o ponašanju na groblju koje propisuje Upravitelj groblja.

Upravitelj groblja propisuje vrijeme posjeta groblju koje mora biti istaknuto na vidljivom mjestu na ulazu u groblje.

### **Članak 33.**

Nadzor nad provedbom ove Odluke obavljaju komunalni redari Upravnog odjela za imovinsko-pravne poslove, gospodarenje prostorom i komunalne djelatnosti Općine Vela Luka.

U obavljanju nadzora iz st. 1. ovog članka, komunalni redari ovlašteni su poduzeti radnje u skladu sa zakonom kojim se uređuje komunalno gospodarstvo, zakonom kojim se uređuju groblja, općim aktom Općine Vela Luka kojim se propisuje komunalni red i ovom Odlukom.

## **VIII. PREKRŠAJNE ODREDBE**

### **Članak 34.**

Novčanom kaznom u iznosu od 50,00 eura do 200,00 eura kaznit će se za prekršaj fizička osoba:

- koja grob, grobnicu i grobni prostor oko groba ne održava urednim, suprotno članku 20. ove Odluke;
- koja izvodi radove na grobnom mjestu bez suglasnosti ili suprotno prethodnoj suglasnosti Upravitelja groblja, suprotno članku 29. ove Odluke;
- koja se ne pridržava pravila o ponašanju na groblju utvrđena u članku 32. st.1. ove Odluke;

**Članak 35.**

Novčanom kaznom u iznosu od 300,00 eura do 500,00 eura kaznit će se za prekršaj pravne ili fizičke osobe koje su registrirane i imaju odobrenje za obavljanje navedenih poslova:

- koja pri izvođenju radova na groblju postupa protivno odredbama članka 30. ove Odluke.

Za prekršaj iz prethodnog stavka ovog članka kaznit će se i odgovorna osoba u pravnoj osobi novčanom kaznom u iznosu od 100,00 eura.

**IX. PRIJELAZNE I ZAVRŠNE ODREDBE**

**Članak 36.**

Danom stupanja na snagu ove Odluke prestaje važiti Odluka o groblju („Službeni glasnik Općine Vela Luka“, broj 3/98).

**Članak 37.**

Ova Odluka stupa na snagu osmog dana od dana objave u „Službenom glasniku Općine Vela Luka“.

KLASA: 024-02/26-05/69

URBROJ: 2117-21-02/1-26-1

Vela Luka, 03.06.2026.g.

Predsjednik Općinskog vijeća  
Zoran Manestar

---

Na temelju članka 29. Statuta Općine Vela Luka (Službeni glasnik Općine Vela Luka br. 11/21) i članaka 62. i 63. Zakona o komunalnom gospodarstvu (NN 68/18, 110/18, 32/20, 145/24), Općinsko vijeće Općine Vela Luka na svojoj 8. sjednici, održanoj dana 02.06.2026. godine donijelo je

**Odluku**  
**o izmjeni i dopuni Odluke o ustrojavanju evidencije komunalne infrastrukture na području Općine Vela Luka („Službeni glasnik Općine Vela Luka” br. 18/22, 09/23, 14/24, 18/24, 05/26)**

**Članak 1.**

U Odluci o ustrojavanju evidencije komunalne infrastrukture na području Općine Vela Luka („Službeni glasnik Općine Vela Luka” br. 18/22, 09/23, 14/24, 18/24, 05/26, dalje u tekstu: Odluka), u „Prilogu 1”, red tablice koji se odnosi na stavku „JPP-93” mijenja se i glasi:

”

<b>OZNAKA</b>	JPP-93
<b>NAZIV KOMUNALNE INFRASTRUKTURE</b>	Pješačka staza od Obale 3 preko kortela uz peškariju, zatim uz crkvicu sv. Vincenca do Osnovne škole
<b>VRSTA KOMUNALNE INFRASTRUKTURE</b>	Javne prometne površine na kojima nije dopušten promet motornim vozilima
<b>PODVRSTA KOMUNALNE INFRASTRUKTURE</b>	Pješačka staza
<b>NASELJE</b>	Vela Luka
<b>KATASTARSKA ČESTICA</b>	31147/1, 31106/8
<b>KATASTARSKA OPĆINA</b>	Vela Luka
<b>VLASNIŠTVO</b>	Javno dobro u općoj uporabi kao neotuđivo vlasništvo Općine Vela Luka 1/1
<b>UPRAVLJANJE KOMUNALNOM INFRASTRUKTUROM</b>	Općina Vela Luka
<b>AKTI, DOZVOLE I STATUS</b>	Izgrađeno prije stupanja na snagu Zakona o cestama (NN 84/11). Provedeno je evidentiranje u katastru i zemljišniku u skladu sa tim zakonom (Broj zemljišnoknjižnog predmeta: Z-721/12).

”

**Članak 2.**

U Odluci, u „Prilogu 1”, iza reda koji se odnosi na stavku „JPP-135” ubacuju se novi redovi koji glase:

”

<b>OZNAKA</b>	JPP-136
<b>NAZIV KOMUNALNE INFRASTRUKTURE</b>	Pješačka staza od Ulice 56 do Obale 4, na k.č. *4630, *4358/2, *4537, 404, sve K.O. Vela Luka
<b>VRSTA KOMUNALNE INFRASTRUKTURE</b>	Javne prometne površine na kojima nije dopušten promet motornim vozilima
<b>PODVRSTA KOMUNALNE INFRASTRUKTURE</b>	Pješačka staza
<b>NASELJE</b>	Vela Luka
<b>KATASTARSKA ČESTICA</b>	*4630, *4358/2, *4537, 404
<b>KATASTARSKA OPĆINA</b>	Vela Luka
<b>VLASNIŠTVO</b>	Privatno vlasništvo
<b>UPRAVLJANJE KOMUNALNOM INFRASTRUKTUROM</b>	Općina Vela Luka
<b>AKTI, DOZVOLE I STATUS</b>	Izgrađeno prije stupanja na snagu Zakona o komunalnom gospodarstvu (NN 68/18). Nije provedeno evidentiranje u katastru i zemljišniku u skladu s člankom 132. tog zakona.

<b>OZNAKA</b>	JPP-137
<b>NAZIV KOMUNALNE INFRASTRUKTURE</b>	Pješačka staza od ceste do mora u Tudorovici, na k.č. 2428/935, 2428/599, sve K.O. Vela Luka
<b>VRSTA KOMUNALNE INFRASTRUKTURE</b>	Javne prometne površine na kojima nije dopušten promet motornim vozilima
<b>PODVRSTA KOMUNALNE INFRASTRUKTURE</b>	Pješačka staza
<b>NASELJE</b>	Vela Luka
<b>KATASTARSKA ČESTICA</b>	2428/935, 2428/599
<b>KATASTARSKA OPĆINA</b>	Vela Luka
<b>VLASNIŠTVO</b>	Privatno vlasništvo
<b>UPRAVLJANJE KOMUNALNOM INFRASTRUKTUROM</b>	Općina Vela Luka
<b>AKTI, DOZVOLE I STATUS</b>	Izgrađeno prije stupanja na snagu Zakona o komunalnom gospodarstvu (NN 68/18). Nije provedeno evidentiranje u katastru i zemljišniku u skladu s člankom 132. tog zakona.

”

### Članak 3.

Ova Odluka objavit će se u „Službenom glasniku Općine Vela Luka“, a stupa na snagu osmog dana od dana objave.

KLASA: 024-02/26-05/70

URBROJ: 2117-21-02/1-26-1

Vela Luka, 03.06.2026.g.

Predsjednik Općinskog vijeća  
Zoran Manestar

Na temelju članka 109. Zakona o cestama (NN 84/11, 22/13, 54/13, 148/13, 92/14, 110/19, 144/21, 114/22, 04/23, 133/23, 156/25, dalje u tekstu: Zakon o cestama), članka 35. Zakona o lokalnoj i područnoj (regionalnoj) samoupravi (NN 33/01, 60/01, 129/05, 109/07, 125/08, 36/09, 36/09, 150/11, 144/12, 19/13, 137/15, 123/17, 98/19, 144/20) i članka 29. Statuta Općine Vela Luka („Službeni glasnik Općine Vela Luka” br. 11/21) Općinsko vijeće Općine Vela Luka, na svojoj 8. sjednici, održanoj dana 02.06.2026. godine, donijelo je

### ODLUKU

**o izmjeni odluke o nerazvrstanim cestama na području općine Vela Luka  
(„Službeni glasnik Općine Vela Luka” br. 5/11, 7/15, 8/15, 2/16, 2/17, 2/18, 10/18, 14/18,  
14/19, 16/20, 6/21, 6/22, 9/23, 14/24)**

### Članak 1.

U Odluci o nerazvrstanim cestama na području Općine Vela Luka („Službeni glasnik Općine Vela Luka” br. 5/11, 7/15, 8/15, 2/16, 2/17, 2/18, 10/18, 14/18, 14/19, 16/20, 6/21, 6/22, 9/23, 14/24, dalje u tekstu: Odluka), u „Prilogu 1”, mijenja se slijedeći red tablice na način da glasi:

”

*A – Šifra ceste; B – šifra segmenta ceste; C – Naziv ceste; D – kategorija ceste; E – duljina ceste [m]; F – naznaka da li je cesta uknjižena kao „javno dobro u općoj uporabi u neotuđivom vlasništvu JLS“ [Da/Ne]; G – početak i kraj ceste; H – katastarske čestice na kojima je izgrađena cesta i status ceste.*

<b>A (Šifra ceste)</b>	NC-U-25
<b>B (Šifra segmenta)</b>	1
<b>C (Naziv ceste)</b>	Ulica 25
<b>D (Kategorija)</b>	2
<b>E (Duljina [m])</b>	43
<b>F (Uknjižena)</b>	Da
<b>G (Početak i kraj)</b>	Ulica 27 - Ulica 26
<b>H (Čestice i status)</b>	dio 31106/8 K.O. Vela Luka, izgrađeno prije stupanja na snagu Zakona o cestama (NN 84/11), evidentirano zemljišnoknjižnim predmetom Z-721/12

”

### **Članak 2.**

Ova Odluka stupa na snagu osmog dana od objave u Službenom glasniku Općine Vela Luka.

KLASA: 024-02/26-05/71

URBROJ: 2117-21-02/1-26-1

Vela Luka, 03.06.2026.g.

Predsjednik Općinskog vijeća  
Zoran Manestar

---

Na temelju članka 10. Odluke o privremenoj zabrani izvođenja građevinskih radova na području Općine Vela Luka u 2026.godini („Službeni glasnik Općine Vela Luka” br. 19/25, dalje u tekstu: Odluka) i članka 29. Statuta Općine Vela Luka („Službeni glasnik Općine Vela Luka“ br. 11/21) Općinsko vijeće Općine Vela Luka na svojoj 8. sjednici održanoj dana 02.06.2026. godine, donosi

## **ODLUKU**

### **o odobrenju izvođenja radova tijekom turističke sezone za građevinske radove u Luci nautičkog turizma u Veloj Luci (Faza II) i dogradnji pristanišnog gata - Lukobran**

#### **Članak 1.**

Trgovačkom društvu Hidromont Service d.o.o., Pračanska II.6 a, OIB: 70898185453 iz Zagreba, kao izvođaču građevinskih radova investitora Ovalis Nova d.o.o. iz Vele Luke, Ulica 4 br.10/1, OIB: 11365197544 odobrava se izvođenje građevinskih radova do 20. lipnja 2026.godine u Luci nautičkog turizma u Veloj Luci (Faza II) i dogradnji pristanišnog gata - Lukobran.

Sukladno članku 10. Odluke radi se o izgradnji objekta od posebnog, šireg općeg značaja, za koji su radovi započeli prije razdoblja zabrane, a završetak radova je bio planiran prije početka zabrane.

#### **Članak 2.**

Naknada za izvođenje radova iznosi 150,00 EUR / dan i prihod je Općine Vela Luka.

#### **Članak 3.**

Ova Odluka stupa na snagu osmoga dana od dana objave u „Službenom glasniku Općine Vela Luka”.

KLASA: 024-02/26-05/72

URBROJ: 2117-21-02/1-26-1

Vela Luka, 03.06.2026.g.

Predsjednik Općinskog vijeća  
Zoran Manestar

---

Temeljem članka 35. Zakona o lokalnoj i područnoj (regionalnoj) samoupravi (Narodne novine 33/01, 60/01, 129/05, 109/07, 125/08, 36/09, 150/11, 144/12, 19/13, 137/15, 123/17, 98/19, 144/20), i članka 29. Statuta Općine Vela Luka („Službeni glasnik Općine Vela Luka” br.11/21) Općinsko vijeće Općine Vela Luka na svojoj 8. sjednici, održanoj dana 02.06.2026.g. donosi

**ODLUKA O DOPUNI  
PRAVILNIKA O KRITERIJIMA ZA ODREĐIVANJE VISINE ZAKUPNINE ZA  
POSLOVNE PROSTORE U VLASNIŠTVU ILI SUVLASNIŠTVU OPĆINE VELA  
LUKA („Službeni glasnik Općine Vela Luka” br.12/25)**

**Članak 1.**

U članku 5. stavku 1. točki 1. dodaje se tekst: „V. zona - obuhvaća poslovne prostore na otoku Proizdu: k.č.zgr. \*4692 (Batalo) i k.č.zgr. \*4693 (Perna): 20.000,00 EUR godišnje.

**Članak 2.**

Ova Odluka stupa na snagu osmog dana od dana objave u „Službenom glasniku Općine Vela Luka“.

KLASA: 024-02/26-05/73

URBROJ: 2117-21-02/1-26-1

Vela Luka, 03.06.2026.g.

Predsjednik Općinskog vijeća  
Zoran Manestar

---

Temeljem članka 89. Zakona o proračunu (Nar.nov.br. 144/21), čl. 55. Pravilnika o polugodišnjem i godišnjem izvještaju o izvršenju proračuna i financijskog plana (NN 85/23) te članka 29. Statuta Općine Vela Luka ("Službeni glasnik Općine Vela Luka" broj 11/21), Općinsko vijeće Općine Vela Luka na svojoj 8. sjednici održanoj dana 2. lipnja 2026. godine, donijelo je:

## GODIŠNJI IZVJEŠTAJ O IZVRŠENJU PRORAČUNA OPĆINE VELA LUKA ZA 2025. GODINU

### Članak 1.

Godišnji izvještaj o izvršenju proračuna Općine Vela Luka za 2025. godinu sastoji se od općeg i posebnog dijela proračuna.

#### I. OPĆI DIO - Sažetak

**Tablica 1: Sažetak A. Računa prihoda i rashoda i B. Računa financiranja daje prikaz ukupnih prihoda i primitaka te rashoda i izdataka na razini razreda ekonomske klasifikacije, kao i raspoloživa sredstva iz prethodne godine.**

Račun / opis	Izvršenje 2024.	Izvorni plan 2025.	Izvršenje 2025.	Indeks 3/1	Indeks 3/2
	1	2	3	4	5
<b>A. RAČUN PRIHODA I RASHODA</b>					
6 Prihodi poslovanja	3.589.131,48	4.283.521,00	3.788.507,12	105,55	88,44
7 Prihodi od prodaje nefinancijske imovine	1.062,60	27.000,00	26.794,76	2.521,62	99,24
<b>UKUPNI PRIHODI</b>	<b>3.590.194,08</b>	<b>4.310.521,00</b>	<b>3.815.301,88</b>	<b>106,27</b>	<b>88,51</b>
3 Rashodi poslovanja	2.368.545,60	3.401.163,00	3.167.559,08	133,73	93,13
4 Rashodi za nabavu nefinancijske imovine	1.236.834,46	1.845.958,00	1.699.580,30	137,41	92,07
<b>UKUPNI RASHODI</b>	<b>3.605.380,06</b>	<b>5.247.121,00</b>	<b>4.867.139,38</b>	<b>135,00</b>	<b>92,76</b>
<b>VIŠAK / MANJAK</b>	<b>-15.185,98</b>	<b>-936.600,00</b>	<b>-1.051.837,50</b>	<b>6.926,37</b>	<b>112,30</b>
<b>B. RAČUN ZADUŽIVANJA / FINANCIRANJA</b>					
8 Primici od financijske imovine i zaduživanja	321.550,00	0,00	0,00	0,00	0,00
5 Izdaci za financijsku imovinu i otplate zajmova	0,00	21.437,00	21.436,68	0,00	100,00
<b>NETO ZADUŽIVANJE</b>	<b>321.550,00</b>	<b>-21.437,00</b>	<b>-21.436,68</b>	<b>-6,67</b>	<b>100,00</b>
<b>UKUPNI DONOS VIŠKA / MANJKA IZ PRETHODNE(IH) GODINA</b>	<b>0,00</b>	<b>0,00</b>	<b>0,00</b>		
<b>VIŠAK / MANJAK IZ PRETHODNE(IH) GODINE KOJI ĆE SE POKRITI / RASPOREDITI</b>	<b>651.672,94</b>	<b>958.037,00</b>	<b>958.036,96</b>	<b>147,01</b>	<b>100,00</b>
<b>VIŠAK / MANJAK + NETO ZADUŽIVANJE / FINANCIRANJE + KORIŠTENOST U PRETHODNIM GODINAMA</b>					
<b>REZULTAT GODINE</b>	<b>958.036,96</b>	<b>0,00</b>	<b>-115.237,22</b>	<b>-12,03</b>	<b>0,00</b>

Prihodi i rashodi iskazuju se u Računu prihoda i rashoda, a primici i izdaci u Računu financiranja kako slijedi:

#### A. Račun prihoda i rashoda

Račun prihoda i rashoda proračuna sadrži prikaz prihoda i rashoda iskazanih prema ekonomskoj klasifikaciji i prema izvorima financiranja, te rashode iskazane prema

funkcijskoj klasifikaciji.

**Tablica 2. OPĆI DIO PRORAČUNA - Prihodi i rashodi prema ekonomskoj klasifikaciji**

Račun / opis	Izvršenje 2024.	Izvorni plan 2025.	Izvršenje 2025.	Indeks 3/1	Indeks 3/2
	1	2	3	4	5
<b>A. RAČUN PRIHODA I RASHODA</b>					
6 Prihodi poslovanja	3.589.131,48	4.283.521,00	3.788.507,12	105,55	88,44
<b>61 Prihodi od poreza</b>	<b>1.649.835,74</b>	<b>2.109.000,00</b>	<b>1.766.150,30</b>	<b>107,05</b>	<b>83,74</b>
611 Porez na dohodak	1.171.471,96		1.400.749,94	119,57	

SLUŽBENI GLASNIK  
OPĆINE VELA LUKA

Broj 10

05.06.2026.

Račun / opis	Izvršenje 2024.	Izvorni plan 2025.	Izvršenje 2025.	Indeks 3/1	Indeks 3/2
6111 Porez na dohodak od nesamostalnog rada	1.060.902,61		1.273.674,99	120,06	
6112 Porez na dohodak od samostalnih djelatnosti	113.249,99		114.402,04	101,02	
6113 Porez na dohodak od imovine i imovinskih prava	85.119,96		116.978,60	137,43	
6114 Porez na dohodak od kapitala	17.785,53		31.001,97	174,31	
6115 Porez na dohodak po godišnjoj prijavi	46.355,84		62.128,82	134,03	
6117 Povrat poreza na dohodak po godišnjoj prijavi	-151.941,97		-197.436,48	129,94	
613 Porezi na imovinu	436.455,52		319.382,81	73,18	
6131 Stalni porezi na nepokretnu imovinu (zemlju, zgrade, kuće i ostalo)	244.393,24		100.793,89	41,24	
6134 Povremeni porezi na imovinu	192.062,28		218.588,92	113,81	
614 Porezi na robu i usluge	41.908,26		46.017,55	109,81	
6142 Porez na promet	41.908,26		46.017,55	109,81	
<b>63 Pomoći iz inozemstva i od subjekata unutar općeg proračuna</b>	<b>1.201.485,92</b>	<b>1.365.671,00</b>	<b>1.277.464,85</b>	<b>106,32</b>	<b>93,54</b>
633 Pomoći proračunu i izvanproračunskim korisnicima iz drugih proračuna	996.235,57		548.528,41	55,06	
6331 Tekuće pomoći proračunu i izvanproračunskim korisnicima iz drugih proračuna	675.560,76		167.694,13	24,82	
6332 Kapitalne pomoći proračunu i izvanproračunskim korisnicima iz drugih proračuna	320.674,81		380.834,28	118,76	
634 Pomoći od izvanproračunskih korisnika	35.917,59		68.400,00	190,44	
6342 Kapitalne pomoći od izvanproračunskih korisnika	35.917,59		68.400,00	190,44	
635 Pomoći izravnjanja za decentralizirane funkcije i fiskalnog izravnjanja			548.060,43	0,00	
6353 Pomoći fiskalnog izravnjanja			548.060,43	0,00	
638 Pomoći temeljem prijenosa EU sredstava	169.332,76		112.476,01	66,42	
6381 Tekuće pomoći temeljem prijenosa EU sredstava	169.332,76		105.788,41	62,47	
6382 Kapitalne pomoći temeljem prijenosa EU sredstava			6.687,60	0,00	
<b>64 Prihodi od imovine</b>	<b>287.111,24</b>	<b>336.553,00</b>	<b>295.986,20</b>	<b>103,09</b>	<b>87,95</b>
641 Prihodi od financijske imovine	2.043,06		4.560,87	223,24	
6413 Kamate na oročena sredstva i depozite po videnju	770,77		356,56	46,26	
6414 Prihodi od zateznih kamata	1.272,29		4.204,31	330,45	
642 Prihodi od nefinancijske imovine	285.068,18		291.425,33	102,23	
6421 Naknade za koncesije	49.341,28		64.102,20	129,92	
6422 Prihodi od zakupa i iznajmljivanja imovine	228.266,96		217.836,64	95,43	
6423 Naknada za korištenje nefinancijske imovine	9,52		11,73	123,21	
6429 Ostali prihodi od nefinancijske imovine	7.450,42		9.474,76	127,17	
<b>65 Prihodi od upravnih i administrativnih pristojbi, pristojbi po posebnim propisima i naknada</b>	<b>430.742,06</b>	<b>434.430,00</b>	<b>415.614,69</b>	<b>96,49</b>	<b>95,67</b>
651 Upravne i administrativne pristojbe	57.989,33		69.640,39	120,09	
6512 Županijske, gradske i općinske pristojbe i naknade	2.178,89		4.118,58	189,02	
6513 Ostale upravne pristojbe i naknade	78,58		210,86	268,34	
6514 Ostale pristojbe i naknade	55.731,86		65.310,95	117,19	
652 Prihodi po posebnim propisima	144.009,24		157.305,34	109,23	
6522 Prihodi vodnog gospodarstva	959,61		36,65	3,82	
6526 Ostali nespomenuti prihodi	143.049,63		157.268,69	109,94	

SLUŽBENI GLASNIK  
OPĆINE VELA LUKA

Broj 10

05.06.2026.

Račun / opis	Izvršenje 2024.	Izvorni plan 2025.	Izvršenje 2025.	Indeks 3/1	Indeks 3/2
653 Komunalni doprinosi i naknade	228.743,49		188.668,96	82,48	
6531 Komunalni doprinosi	74.845,57		34.508,51	46,11	
6532 Komunalne naknade	153.897,92		154.160,45	100,17	
<b>66 Prihodi od prodaje proizvoda i robe te pruženih usluga, prihodi od donacija te povrati po protestira</b>	<b>18.130,00</b>	<b>25.103,00</b>	<b>26.338,45</b>	<b>145,28</b>	<b>104,92</b>
661 Prihodi od prodaje proizvoda i robe te pruženih usluga			60,00	0,00	
6614 Prihodi od prodaje proizvoda i robe			60,00	0,00	
663 Donacije od pravnih i fizičkih osoba izvan općeg proračuna te povrat donacija i kapitalnih pomoći po	18.130,00		26.278,45	144,94	
6631 Tekuće donacije	9.530,00		11.023,45	115,67	
6632 Kapitalne donacije	8.600,00		15.255,00	177,38	
<b>68 Kazne, upravne mjere i ostali prihodi</b>	<b>1.826,52</b>	<b>12.764,00</b>	<b>6.952,63</b>	<b>380,65</b>	<b>54,47</b>
681 Kazne i upravne mjere	882,59		6.730,55	762,59	
6815 Kazne za prometne i ostale prekršaje u nadležnosti MUP-a			4.715,15	0,00	
6818 Upravne mjere	690,04		1.442,32	209,02	
6819 Ostale kazne	192,55		573,08	297,63	
683 Ostali prihodi	943,93		222,08	23,53	
6831 Ostali prihodi	943,93		222,08	23,53	
<b>7 Prihodi od prodaje nefinancijske imovine</b>	<b>1.062,60</b>	<b>27.000,00</b>	<b>26.794,76</b>	<b>2.521,62</b>	<b>99,24</b>
<b>71 Prihodi od prodaje neproizvedene dugotrajne imovine</b>		<b>25.500,00</b>	<b>25.500,00</b>	<b>0,00</b>	<b>100,00</b>
711 Prihodi od prodaje materijalne imovine - prirodnih bogatstava			25.500,00	0,00	
7111 Zemljište			25.500,00	0,00	
<b>72 Prihodi od prodaje proizvedene dugotrajne imovine</b>	<b>1.062,60</b>	<b>1.500,00</b>	<b>1.294,76</b>	<b>121,85</b>	<b>86,32</b>
721 Prihodi od prodaje građevinskih objekata	1.062,60		1.294,76	121,85	
7211 Stambeni objekti	1.062,60		1.294,76	121,85	
<b>3 Rashodi poslovanja</b>	<b>2.368.545,60</b>	<b>3.401.163,00</b>	<b>3.167.559,08</b>	<b>133,73</b>	<b>93,13</b>
<b>31 Rashodi za zaposlene</b>	<b>843.719,29</b>	<b>1.207.781,00</b>	<b>1.195.341,66</b>	<b>141,68</b>	<b>98,97</b>
311 Plaće (Bruto)	669.350,66		947.740,91	141,59	
3111 Plaće za redovan rad	669.350,66		947.740,91	141,59	
312 Ostali rashodi za zaposlene	66.679,75		93.813,67	140,69	
3121 Ostali rashodi za zaposlene	66.679,75		93.813,67	140,69	
313 Doprinosi na plaće	107.688,88		153.787,08	142,81	
3132 Doprinosi za obvezno zdravstveno osiguranje	107.688,88		153.787,08	142,81	
<b>32 Materijalni rashodi</b>	<b>710.589,12</b>	<b>1.073.539,00</b>	<b>959.966,36</b>	<b>135,09</b>	<b>89,42</b>
321 Naknade troškova zaposlenima	11.611,50		19.078,03	164,30	
3211 Službena putovanja	4.062,71		3.348,62	82,42	
3212 Naknade za prijevoz, za rad na terenu i odvojeni život	5.190,70		8.621,90	166,10	
3213 Stručno usavršavanje zaposlenika	2.358,09		5.192,01	220,18	
3214 Ostale naknade troškova zaposlenima			1.915,50	0,00	
322 Rashodi za materijal i energiju	82.596,53		73.846,75	89,41	
3221 Uredski materijal i ostali materijalni rashodi	18.966,51		17.739,11	93,53	
3222 Materijal i sirovine	20.011,83		18.653,70	93,21	
3223 Energija	36.899,57		28.897,10	78,31	
3224 Materijal i dijelovi za tekuće i investicijsko održavanje	3.509,52		3.787,37	107,92	

SLUŽBENI GLASNIK  
OPĆINE VELA LUKA

Broj 10

05.06.2026.

Račun / opis	Izvršenje 2024.	Izvorni plan 2025.	Izvršenje 2025.	Indeks 3/1	Indeks 3/2
3225 Sitni inventar i autogume	1.201,76		3.885,67	323,33	
3227 Službena, radna i zaštitna odjeća i obuća	2.007,34		883,80	44,03	
323 Rashodi za usluge	572.192,69		802.251,20	140,21	
3231 Usluge telefona, interneta, pošte i prijevoza	19.816,89		17.529,36	88,46	
3232 Usluge tekućeg i investicijskog održavanja	205.008,12		492.215,57	240,10	
3233 Usluge promidžbe i informiranja	110.307,94		139.154,86	126,15	
3234 Komunalne usluge	157.064,41		34.095,44	21,71	
3235 Zakupnine i najamnine	1.623,00		6.884,00	424,15	
3236 Zdravstvene i veterinarske usluge	1.541,89		1.237,90	80,28	
3237 Intelektualne i osobne usluge	17.952,83		23.612,89	131,53	
3238 Računalne usluge	24.539,90		28.135,29	114,65	
3239 Ostale usluge	34.337,71		59.385,89	172,95	
329 Ostali nespomenuti rashodi poslovanja	44.188,40		64.790,38	146,62	
3291 Naknade za rad predstavničkih i izvršnih tijela, povjerenstava i slično	5.354,47		19.316,69	360,76	
3292 Premije osiguranja	2.876,33		2.876,33	100,00	
3293 Reprezentacija	15.984,31		16.737,39	104,71	
3295 Pristojbe i naknade	14.810,28		14.888,03	100,52	
3296 Troškovi sudskih postupaka			2.371,73	0,00	
3299 Ostali nespomenuti rashodi poslovanja	5.163,01		8.600,21	166,57	
<b>34 Financijski rashodi</b>	<b>11.845,35</b>	<b>18.382,00</b>	<b>17.372,67</b>	<b>146,66</b>	<b>94,51</b>
342 Kamate za primljene kredite i zajmove	556,66		7.417,00	1.332,41	
3423 Kamate za primljene kredite i zajmove od kreditnih i ostalih financijskih institucija izvan javnog s	556,66		7.417,00	1.332,41	
343 Ostali financijski rashodi	11.288,69		9.955,67	88,19	
3431 Bankarske usluge i usluge platnog prometa	11.288,69		9.955,67	88,19	
<b>35 Subvencije</b>	<b>38.209,65</b>	<b>117.742,00</b>	<b>92.851,41</b>	<b>243,01</b>	<b>78,86</b>
352 Subvencije kreditnim i financijskim institucijama, trgovačkim društvima, zadrugama, poljoprivrednicima	38.209,65		92.851,41	243,01	
3522 Subvencije trgovačkim društvima i zadrugama izvan javnog sektora			28.802,85	0,00	
3523 Subvencije poljoprivrednicima i obrtnicima	38.209,65		64.048,56	167,62	
<b>37 Naknade građanima i kućanstvima na temelju osiguranja i druge naknade</b>	<b>92.477,34</b>	<b>127.953,00</b>	<b>115.505,13</b>	<b>124,90</b>	<b>90,27</b>
372 Ostale naknade građanima i kućanstvima iz proračuna	92.477,34		115.505,13	124,90	
3721 Naknade građanima i kućanstvima u novcu	77.420,76		91.448,13	118,12	
3722 Naknade građanima i kućanstvima u naravi	15.056,58		24.057,00	159,78	
<b>38 Rashodi za donacije, kazne, naknade šteta i kapitalne pomoći</b>	<b>671.704,85</b>	<b>855.766,00</b>	<b>786.521,85</b>	<b>117,09</b>	<b>91,91</b>
381 Tekuće donacije	471.866,35		575.298,92	121,92	
3811 Tekuće donacije u novcu	469.915,42		572.366,41	121,80	
3812 Tekuće donacije u naravi	1.950,93		2.932,51	150,31	
382 Kapitalne donacije	1.300,00		10.000,00	769,23	
3821 Kapitalne donacije neprofitnim organizacijama			10.000,00	0,00	
3822 Kapitalne donacije građanima i kućanstvima	1.300,00			0,00	
386 Kapitalne pomoći	198.538,50		201.222,93	101,35	
3861 Kapitalne pomoći kreditnim i ostalim financijskim institucijama te trgovačkim društvima u javnom sek	198.538,50		201.222,93	101,35	

SLUŽBENI GLASNIK  
OPĆINE VELA LUKA

Broj 10

05.06.2026.

Račun / opis	Izvršenje 2024.	Izvorni plan 2025.	Izvršenje 2025.	Indeks 3/1	Indeks 3/2
<b>4 Rashodi za nabavu nefinancijske imovine</b>	<b>1.236.834,46</b>	<b>1.845.958,00</b>	<b>1.699.580,30</b>	<b>137,41</b>	<b>92,07</b>
<b>41 Rashodi za nabavu neproizvedene dugotrajne imovine</b>	<b>185.208,32</b>	<b>0,00</b>		<b>0,00</b>	
411 Materijalna imovina - prirodna bogatstva	185.208,32			0,00	
4111 Zemljište	185.208,32			0,00	
<b>42 Rashodi za nabavu proizvedene dugotrajne imovine</b>	<b>921.542,30</b>	<b>1.663.558,00</b>	<b>1.517.822,07</b>	<b>164,70</b>	<b>91,24</b>
421 Građevinski objekti	783.132,31		1.269.165,60	162,06	
4212 Poslovni objekti			887.333,87	0,00	
4213 Ceste, željeznice i ostali prometni objekti	153.986,90		137.978,83	89,60	
4214 Ostali građevinski objekti	629.145,41		243.852,90	38,76	
422 Postrojenja i oprema	4.507,32		199.828,75	4.433,43	
4221 Uredska oprema i namještaj	2.912,32		17.650,19	606,05	
4227 Uredaji, strojevi i oprema za ostale namjene	1.595,00		182.178,56	11.421,85	
423 Prijevozna sredstva	58.687,50			0,00	
4231 Prijevozna sredstva u cestovnom prometu	58.687,50			0,00	
424 Knjige, umjetnička djela i ostale izložbene vrijednosti	11.377,07		5.991,53	52,66	
4241 Knjige	11.377,07		5.991,53	52,66	
426 Nematerijalna proizvedena imovina	63.838,10		42.836,19	67,10	
4262 Ulaganja u računalne programe			4.403,69	0,00	
4263 Umjetnička, literarna i znanstvena djela	63.838,10		38.432,50	60,20	
<b>45 Rashodi za dodatna ulaganja na nefinancijskoj imovini</b>	<b>130.083,84</b>	<b>182.400,00</b>	<b>181.758,23</b>	<b>139,72</b>	<b>99,65</b>
451 Dodatna ulaganja na građevinskim objektima	130.083,84		181.758,23	139,72	
4511 Dodatna ulaganja na građevinskim objektima	130.083,84		181.758,23	139,72	

Tablica 3. OPĆI DIO PRORAČUNA - Prihodi i rashodi prema izvorima financiranja

Račun / opis	Izvršenje 2024.	Izvorni plan 2025.	Izvršenje 2025.	Indeks 3/1	Indeks 3/2
<b>PRIHODI I RASHODI PREMA IZVORIMA FINANCIRANJA</b>	<b>1</b>	<b>2</b>	<b>3</b>	<b>4</b>	<b>5</b>
<b>SVEUKUPNI PRIHODI</b>	<b>3.590.194,08</b>	<b>4.310.521,00</b>	<b>3.815.301,88</b>	<b>106,27</b>	<b>88,51</b>
<b>Izvor 1. OPĆI PRIHODI I PRIMICI</b>	<b>2.419.968,29</b>	<b>2.968.298,00</b>	<b>2.602.417,65</b>	<b>107,54</b>	<b>87,67</b>
<b>Izvor 1.1. OPĆI PRIHODI I PRIMICI</b>	<b>2.280.912,29</b>	<b>2.814.518,00</b>	<b>2.448.637,65</b>	<b>107,35</b>	<b>87,00</b>
<b>Izvor 1.3. Pomoć za fiskalnu održivost dječjeg vrtića</b>	<b>139.056,00</b>	<b>153.780,00</b>	<b>153.780,00</b>	<b>110,59</b>	<b>100,00</b>
<b>Izvor 3. VLASTITI PRIHODI</b>		<b>80,00</b>	<b>60,00</b>	<b>0,00</b>	<b>75,00</b>
<b>Izvor 3.2. Vlastiti prihodi proračunskih korisnika</b>		<b>80,00</b>	<b>60,00</b>	<b>0,00</b>	<b>75,00</b>
<b>Izvor 4. PRIHODI ZA POSEBNE NAMJENE</b>	<b>609.740,26</b>	<b>626.289,00</b>	<b>584.126,60</b>	<b>95,80</b>	<b>93,27</b>
<b>Izvor 4.1. PRIHODI ZA POSEBNE NAMJENE</b>	<b>199.349,46</b>	<b>237.352,00</b>	<b>203.192,47</b>	<b>101,93</b>	<b>85,61</b>
<b>Izvor 4.2. PRIHODI ZA POSEBNE NAMJENE - KOMUNALNI DOPRINOS</b>	<b>74.845,57</b>	<b>38.000,00</b>	<b>34.508,51</b>	<b>46,11</b>	<b>90,81</b>
<b>Izvor 4.3. PRIHODI ZA POSEBNE NAMJENE - KOMUNALNA NAKNADA</b>	<b>153.897,92</b>	<b>160.000,00</b>	<b>154.160,45</b>	<b>100,17</b>	<b>96,35</b>
<b>Izvor 4.4. PRIHODI ZA POSEBNE NAMJENE - NAKNADA ZA LEGALIZACIJU</b>	<b>2.796,39</b>	<b>3.000,00</b>	<b>2.171,23</b>	<b>77,64</b>	<b>72,37</b>
<b>Izvor 4.5. PRIHODI ZA POSEBNE NAMJENE - TURISTIČKA PRISTOJBA</b>	<b>55.731,86</b>	<b>53.082,00</b>	<b>56.786,08</b>	<b>101,89</b>	<b>106,98</b>
<b>Izvor 4.6. PRIHODI ZA POSEBNE NAMJENE - SPOMENIČKA RENTA</b>	<b>9,52</b>	<b>25,00</b>	<b>11,73</b>	<b>123,21</b>	<b>46,92</b>
<b>Izvor 4.8. Prihodi za posebne namjene-proračunski korisnici</b>	<b>123.109,54</b>	<b>134.830,00</b>	<b>133.296,13</b>	<b>108,27</b>	<b>98,86</b>
<b>Izvor 5. POMOĆI</b>	<b>541.292,93</b>	<b>663.831,00</b>	<b>575.624,42</b>	<b>106,34</b>	<b>86,71</b>

SLUŽBENI GLASNIK  
OPĆINE VELA LUKA

Broj 10

05.06.2026.

Račun / opis	Izvršenje 2024.	Izvorni plan 2025.	Izvršenje 2025.	Indeks 3/1	Indeks 3/2
Izvor 5.1. POMOĆI	263.927,63	170.208,00	149.800,00	56,76	88,01
Izvor 5.2. Pomoći za proračunske korisnike	108.121,48	363.900,00	313.348,41	289,81	86,11
Izvor 5.5. POMOĆI EU		23.934,00	6.687,60	0,00	27,94
Izvor 5.6. POMOĆI EU - PROJEKT "ZAŽELI"	169.243,82	105.789,00	105.788,41	62,51	100,00
Izvor 6. DONACIJE	18.130,00	25.023,00	26.278,45	144,94	105,02
Izvor 6.1. DONACIJE	8.600,00	14.000,00	15.255,00	177,38	108,96
Izvor 6.2. Donacije za proračunske korisnike	9.530,00	11.023,00	11.023,45	115,67	100,00
Izvor 7. PRIHODI OD PRODAJE ILI ZAMJENE NEFINANCIJSKE IMOVINE	1.062,60	27.000,00	26.794,76	2.521,62	99,24
Izvor 7.1. PRIHODI OD PRODAJE NEFINANCIJSKE IMOVINE	1.062,60	27.000,00	26.794,76	2.521,62	99,24
SVEUKUPNI RASHODI	3.605.380,06	5.247.121,00	4.867.139,38	135,00	92,76
Izvor 1. OPĆI PRIHODI I PRIMICI	2.280.280,37	3.735.391,00	3.524.116,86	154,55	94,34
Izvor 1.1. OPĆI PRIHODI I PRIMICI	1.895.043,25	2.793.081,00	2.598.138,61	137,10	93,02
Izvor 1.2. Višak općih prihoda - preneseni	246.181,12	788.530,00	772.198,25	313,67	97,93
Izvor 1.3. Pomoć za fiskalnu održivost dječjeg vrtića	139.056,00	153.780,00	153.780,00	110,59	100,00
Izvor 3. VLASTITI PRIHODI		80,00	125,00	0,00	156,25
Izvor 3.2. Vlastiti prihodi proračunskih korisnika		80,00	125,00	0,00	156,25
Izvor 4. PRIHODI ZA POSEBNE NAMJENE	552.560,84	684.130,00	602.649,12	109,06	88,09
Izvor 4.1. PRIHODI ZA POSEBNE NAMJENE	157.184,47	237.352,00	174.279,62	110,88	73,43
Izvor 4.2. PRIHODI ZA POSEBNE NAMJENE - KOMUNALNI DOPRINOS	74.834,51	80.413,00	80.412,79	107,45	100,00
Izvor 4.3. PRIHODI ZA POSEBNE NAMJENE - KOMUNALNA NAKNADA	157.320,00	160.000,00	160.000,00	101,70	100,00
Izvor 4.4. PRIHODI ZA POSEBNE NAMJENE - NAKNADA ZA LEGALIZACIJU	3.000,00	3.000,00		0,00	0,00
Izvor 4.5. PRIHODI ZA POSEBNE NAMJENE - TURISTIČKA PRISTOJBA	48.524,60	53.082,00	52.842,00	108,90	99,55
Izvor 4.6. PRIHODI ZA POSEBNE NAMJENE - SPOMENIČKA RENTA	9,52	25,00	10,85	113,97	43,40
Izvor 4.8. Prihodi za posebne namjene - proračunski korisnici	109.000,85	134.830,00	121.084,31	111,09	89,81
Izvor 4.9. Preneseni višak - proračunski korisnici	2.686,89	15.428,00	14.019,55	521,78	90,87
Izvor 5. POMOĆI	430.858,85	773.997,00	692.937,45	160,83	89,53
Izvor 5.1. POMOĆI	248.462,50	185.673,00	166.915,13	67,18	89,90
Izvor 5.2. Pomoći za proračunske korisnike	107.853,91	363.900,00	312.866,16	290,08	85,98
Izvor 5.5. POMOĆI EU		23.934,00	24.441,10	0,00	102,12
Izvor 5.6. POMOĆI EU - PROJEKT "ZAŽELI"	74.542,44	200.490,00	188.715,06	253,16	94,13
Izvor 6. DONACIJE	20.130,00	26.523,00	20.310,95	100,90	76,58
Izvor 6.1. DONACIJE	10.600,00	15.500,00	9.417,50	88,84	60,76
Izvor 6.2. Donacije za proračunske korisnike	9.530,00	11.023,00	10.893,45	114,31	98,82
Izvor 7. PRIHODI OD PRODAJE ILI ZAMJENE NEFINANCIJSKE IMOVINE	0,00	27.000,00	27.000,00	0,00	100,00
Izvor 7.1. PRIHODI OD PRODAJE NEFINANCIJSKE IMOVINE	0,00	27.000,00	27.000,00	0,00	100,00
Izvor 8. NAMJENSKI PRIMICI	321.550,00	0,00		0,00	0,00
Izvor 8.1. NAMJENSKI PRIMICI OD ZADUŽIVANJA	321.550,00	0,00		0,00	0,00

Tablica 4. OPĆI DIO PRORAČUNA - Rashodi prema funkcijskoj klasifikaciji

Račun / opis	Izvršenje 2024.	Izvorni plan 2025.	Izvršenje 2025.	Indeks 3/1	Indeks 3/2
prema funkcijskoj klasifikaciji	1	2	3	4	5
	1	2	3	4	5
Funkcijska klasifikacija-UKUPNI RASHODI	3.605.380,06	5.247.121,00	4.867.139,38	135,00	92,76

SLUŽBENI GLASNIK  
OPĆINE VELA LUKA

Broj 10

05.06.2026.

Račun / opis	Izvršenje 2024.	Izvorni plan 2025.	Izvršenje 2025.	Indeks 3/1	Indeks 3/2
<b>01 Opće javne usluge</b>	<b>484.394,82</b>	<b>682.359,00</b>	<b>658.580,01</b>	<b>135,96</b>	<b>96,52</b>
011 Izvršna i zakonodavna tijela, financijski i fiskalni poslovi, vanjski poslovi	482.512,75	667.609,00	644.838,39	133,64	96,59
013 Opće usluge	1.882,07	14.750,00	13.741,62	730,13	93,16
03 Javni red i sigurnost	99.748,09	148.122,00	145.734,50	146,10	98,39
032 Usluge protupožarne zaštite	99.748,09	148.122,00	145.734,50	146,10	98,39
04 Ekonomski poslovi	544.260,34	1.621.192,00	1.475.151,74	271,04	90,99
041 Opći ekonomski, trgovački i poslovi vezani uz rad	37.665,40	64.377,00	63.883,88	169,61	99,23
042 Poljoprivreda, šumarstvo, ribarstvo i lov	6.509,86	7.639,00	7.638,68	117,34	100,00
045 Promet	268.676,73	550.305,00	448.961,09	167,10	81,58
047 Ostale industrije	231.408,35	998.871,00	954.668,09	412,55	95,57
05 Zaštita okoliša	301.820,52	280.003,00	225.998,27	74,88	80,71
051 Gospodarenje otpadom	155.464,17	98.627,00	89.862,65	57,80	91,11
052 Gospodarenje otpadnim vodama	113.061,35	137.000,00	96.262,16	85,14	70,26
056 Poslovi i usluge zaštite okoliša koji nisu drugdje svrstani	33.295,00	44.376,00	39.873,46	119,76	89,85
06 Usluge unapređenja stanovanja i zajednice	992.503,61	806.858,00	750.796,44	75,65	93,05
062 Razvoj zajednice	400.888,84	670.934,00	623.334,89	155,49	92,91
063 Opskrba vodom	12.436,10	9.760,00	9.760,00	78,48	100,00
064 Ulična rasvjeta	579.178,67	126.164,00	117.701,55	20,32	93,29
07 Zdravstvo	24.118,00	24.622,00	21.522,00	89,24	87,41
072 Službe za vanjske pacijente	24.118,00	24.622,00	21.522,00	89,24	87,41
08 Rekreacija, kultura i religija	610.048,83	939.232,00	866.786,88	142,08	92,29
081 Službe rekreacije i sporta	80.330,00	80.810,00	80.810,00	100,60	100,00
082 Službe kulture	405.979,62	724.336,00	661.311,74	162,89	91,30
083 Službe emitiranja i izdavanja	1.999,38	663,00	662,50	33,14	99,92
086 Rashodi za rekreaciju, kulturu i religiju koji nisu drugdje svrstani	121.739,83	133.423,00	124.002,64	101,86	92,94
09 Obrazovanje	442.013,51	597.501,00	587.785,41	132,98	98,37
091 Predškolsko i osnovno obrazovanje	435.695,51	592.031,00	582.315,41	133,65	98,36
092 Srednjoškolsko obrazovanje	6.318,00	5.470,00	5.470,00	86,58	100,00
10 Socijalna zaštita	106.472,34	147.232,00	134.784,13	126,59	91,55
107 Socijalna pomoć stanovništvu koje nije obuhvaćeno redovnim socijalnim programima	92.477,34	127.953,00	115.505,13	124,90	90,27
109 Aktivnosti socijalne zaštite koje nisu drugdje svrstane	13.995,00	19.279,00	19.279,00	137,76	100,00

B. Račun financiranja

Tablica 5. - OPĆI DIO PRORAČUNA - prema ekonomskoj klasifikaciji

Račun / opis	Izvršenje 2024.	Izvorni plan 2025.	Izvršenje 2025.	Indeks 3/1	Indeks 3/2
<b>B. RAČUN ZADUŽIVANJA FINANCIRANJA</b>	<b>1</b>	<b>2</b>	<b>3</b>	<b>4</b>	<b>5</b>
<b>8 Primici od financijske imovine i zaduživanja</b>	<b>321.550,00</b>	<b>0,00</b>	<b>0,00</b>	<b>0,00</b>	<b>0,00</b>
81 Priljeni povratu glavnica danih zajmova i depozita					
814 Primici (povratu) glavnice zajmova danih trgovačkim društvima u javnom sektoru					
8141 Povrat zajmova danih trgovačkim društvima u javnom sektoru					
<b>84 Primici od zaduživanja</b>	<b>321.550,00</b>	<b>0,00</b>	<b>0,00</b>	<b>0,00</b>	<b>0,00</b>
844 Priljeni krediti i zajmovi od kreditnih i ostalih financijskih institucija izvan javnog sektora	321.550,00		0,00		
8443 Priljeni krediti od tuzemnih kreditnih institucija izvan javnog sektora	321.550,00		0,00		
<b>5 Izdaci za financijsku imovinu i otplatu zajmova</b>		<b>21.437,00</b>	<b>21.436,68</b>		<b>100,00</b>
<b>54 Izdaci za otplatu glavnice priljenih kredita i zajmova</b>		<b>21.437,00</b>	<b>21.436,68</b>		<b>100,00</b>

SLUŽBENI GLASNIK  
OPĆINE VELA LUKA

Broj 10

05.06.2026.

Račun / opis	Izvršenje 2024.	Izvorni plan 2025.	Izvršenje 2025.	Indeks 3/1	Indeks 3/2
544 Otplata glavnice primljenih kredita i zajmova od kreditnih i ostalih financijskih institucija izvan			21.436,68		
5443 Otplata glavnice primljenih kredita od tuzemnih kreditnih institucija izvan javnog sektora			21.436,68		
<b>NETO FINANCIRANJE</b>	<b>321.550,00</b>	<b>-21.437,00</b>	<b>-21.436,68</b>	<b>-6,67</b>	<b>100,00</b>
<b>9 Vlastiti izvori</b>	<b>651.672,94</b>	<b>958.037,00</b>	<b>958.036,96</b>	<b>147,01</b>	<b>100,00</b>
<b>92 Rezultat poslovanja</b>	<b>651.672,94</b>	<b>958.037,00</b>	<b>958.036,96</b>	<b>147,01</b>	<b>100,00</b>
922 Višak/manjak prihoda	651.672,94		958.036,96	147,01	
9221 Višak prihoda - proračun	647.934,41		942.609,06	145,48	
9221 Višak prihoda - proračunski korisnici	3.738,53		15.427,90	412,67	
<b>KORIŠTENJE SREDSTAVA IZ PRETHODNIH GODINA</b>	<b>651.672,94</b>	<b>958.037,00</b>	<b>958.036,96</b>	<b>147,01</b>	<b>100,00</b>

Tablica 6. - OPĆI DIO PRORAČUNA - prema izvorima financiranja

Račun / opis	Izvršenje 2024.	Izvorni plan 2025.	Izvršenje 2025.	Indeks 3/1	Indeks 3/2
<b>B. RAČUN ZADUŽIVANJA FINANCIRANJA</b>	<b>1</b>	<b>2</b>	<b>3</b>	<b>4</b>	<b>5</b>
<b>UKUPNI PRIMICI</b>	<b>321.550,00</b>	<b>0,00</b>	<b>0,00</b>	<b>0,00</b>	<b>0,00</b>
<b>1. OPĆI PRIHODI I PRIMICI</b>					
<b>1.1. OPĆI PRIHODI I PRIMICI</b>					
<b>8. NAMJENSKI PRIMICI</b>	<b>321.550,00</b>	<b>0,00</b>	<b>0,00</b>		<b>0,00</b>
<b>8.1. NAMJENSKI PRIMICI OD ZADUŽIVANJA</b>	<b>321.550,00</b>	<b>0,00</b>	<b>0,00</b>		<b>0,00</b>
<b>UKUPNI IZDACI</b>		<b>21.437,00</b>	<b>21.436,68</b>		<b>100,00</b>
<b>1. OPĆI PRIHODI I PRIMICI</b>		<b>21.437,00</b>	<b>21.436,68</b>		<b>100,00</b>
<b>1.1. OPĆI PRIHODI I PRIMICI</b>		<b>21.437,00</b>	<b>21.436,68</b>		<b>100,00</b>
<b>NETO FINANCIRANJE</b>	<b>321.550,00</b>	<b>-21.437,00</b>	<b>-21.436,68</b>	<b>-6,67</b>	<b>100,00</b>
<b>KORIŠTENJE SREDSTAVA IZ PRETHODNIH GODINA</b>	<b>651.672,94</b>	<b>958.037,00</b>	<b>958.036,96</b>	<b>147,01</b>	<b>100,00</b>
<b>1. OPĆI PRIHODI I PRIMICI</b>	<b>602.032,78</b>	<b>788.530,00</b>	<b>788.529,86</b>	<b>130,98</b>	<b>100,00</b>
<b>1.2. Višak općih prihoda - preneseni</b>	<b>602.032,78</b>	<b>788.530,00</b>	<b>788.529,86</b>	<b>130,98</b>	<b>100,00</b>
<b>4. PRIHODI ZA POSEBNE NAMJENE</b>	<b>46.140,16</b>	<b>57.841,00</b>	<b>57.840,59</b>	<b>125,36</b>	<b>100,00</b>
<b>4.2. PRIHODI ZA POSEBNE NAMJENE - KOMUNALNI DOPRINOS</b>	<b>42.401,63</b>	<b>42.413,00</b>	<b>42.412,69</b>	<b>100,03</b>	<b>100,00</b>
<b>4.9. Preneseni višak - proračunski korisnici</b>	<b>3.738,53</b>	<b>15.428,00</b>	<b>15.427,90</b>	<b>412,67</b>	<b>100,00</b>
<b>5. POMOĆI</b>		<b>110.166,00</b>	<b>110.166,51</b>		<b>100,00</b>
<b>5.1. POMOĆI</b>		<b>15.465,00</b>	<b>15.465,13</b>		<b>100,00</b>
<b>5.6. POMOĆI EU - PROJEKT "ZAŽELI"</b>		<b>94.701,00</b>	<b>94.701,38</b>		<b>100,00</b>
<b>6. DONACIJE</b>	<b>3.500,00</b>	<b>1.500,00</b>	<b>1.500,00</b>	<b>42,86</b>	<b>100,00</b>
<b>6.1. DONACIJE</b>	<b>3.500,00</b>	<b>1.500,00</b>	<b>1.500,00</b>	<b>42,86</b>	<b>100,00</b>

Članak 3.

II. POSEBNI DIO

Tablica 7. POSEBNI DIO PRORAČUNA - prema organizacijskoj klasifikaciji

Klasifikacija	Opis	Izvorni plan 2025.	Izvršenje 2025.	Indeks 2/1
		<b>1</b>	<b>2</b>	<b>3</b>
	<b>UKUPNO RASHODI I IZDATCI</b>	<b>5.268.558,00</b>	<b>4.888.576,06</b>	<b>92,79</b>
<b>Razdjel 000</b>	<b>OPĆINSKO VIJEĆE I NAČELNIK</b>	<b>3.438.636,00</b>	<b>3.148.823,85</b>	<b>91,57</b>
<b>Glava 00001</b>	<b>OPĆINSKO VIJEĆE</b>	<b>36.730,00</b>	<b>32.039,34</b>	<b>87,23</b>
<b>Glava 00002</b>	<b>URED NAČELNIKA OPĆINE</b>	<b>3.401.906,00</b>	<b>3.116.784,51</b>	<b>91,62</b>
<b>Razdjel 001</b>	<b>UPRAVNA TIJELA S PRORAČUNSKIM KORISNICIMA</b>	<b>1.829.922,00</b>	<b>1.739.752,21</b>	<b>95,07</b>

Klasifikacija	Opis	Izvorni plan 2025.	Izvršenje 2025.	Indeks 2/1
Glava 00101	UPRAVNI ODJELI	591.829,00	574.159,01	97,01
Glava 00102	PRORAČUNSKI KORISNICI	1.238.093,00	1.165.593,20	94,14

Tablica 8. POSEBNI DIO PRORAČUNA - prema programskoj klasifikaciji

Organizacijska klasifikacija

Izvori

Šifra	Opis	Izvorni plan 2025.	Izvršenje 2025.	Indeks 2/1
		1	2	3
<b>UKUPNO RASHODI I IZDATCI</b>		<b>5.268.558,00</b>	<b>4.888.576,06</b>	<b>92,79</b>
<b>RAZDJEL 000 OPĆINSKO VIJEĆE I NAČELNIK</b>		<b>3.438.636,00</b>	<b>3.148.823,85</b>	<b>91,57</b>
<b>GLAVA 00001 OPĆINSKO VIJEĆE</b>		<b>36.730,00</b>	<b>32.039,34</b>	<b>87,23</b>
<b>Izvor 1. OPĆI PRIHODI I PRIMICI</b>		<b>36.730,00</b>	<b>32.039,34</b>	<b>87,23</b>
<b>Izvor 1.1. OPĆI PRIHODI I PRIMICI</b>		<b>36.730,00</b>	<b>32.039,34</b>	<b>87,23</b>
<b>1000</b>	<b>Program: REDOVAN RAD VIJEĆA</b>	<b>36.730,00</b>	<b>32.039,34</b>	<b>87,23</b>
<b>A100001</b>	<b>Aktivnost: Redovan rad vijeća</b>	<b>19.858,00</b>	<b>15.167,38</b>	<b>76,38</b>
<b>Izvor 1. OPĆI PRIHODI I PRIMICI</b>		<b>19.858,00</b>	<b>15.167,38</b>	<b>76,38</b>
<b>Izvor 1.1. OPĆI PRIHODI I PRIMICI</b>		<b>19.858,00</b>	<b>15.167,38</b>	<b>76,38</b>
<b>32</b>	<b>Materijalni rashodi</b>	<b>19.858,00</b>	<b>15.167,38</b>	<b>76,38</b>
3221	Uredski materijal i ostali materijalni rashodi		1.140,69	
3235	Zakupnine i najamnine		90,00	
3238	Računalne usluge		3.275,08	
3291	Naknade za rad predstavničkih i izvršnih tijela, povjerenstava i slično		5.365,36	
3293	Reprezentacija		5.189,12	
3299	Ostali nespomenuti rashodi poslovanja		107,13	
<b>A100002</b>	<b>Aktivnost: Program političkih stranaka, izbora i MO</b>	<b>16.872,00</b>	<b>16.871,96</b>	<b>100,00</b>
<b>Izvor 1. OPĆI PRIHODI I PRIMICI</b>		<b>16.872,00</b>	<b>16.871,96</b>	<b>100,00</b>
<b>Izvor 1.1. OPĆI PRIHODI I PRIMICI</b>		<b>16.872,00</b>	<b>16.871,96</b>	<b>100,00</b>
<b>32</b>	<b>Materijalni rashodi</b>	<b>13.951,00</b>	<b>13.951,33</b>	<b>100,00</b>
3291	Naknade za rad predstavničkih i izvršnih tijela, povjerenstava i slično		13.951,33	
<b>38</b>	<b>Rashodi za donacije, kazne, naknade šteta i kapitalne pomoći</b>	<b>2.921,00</b>	<b>2.920,63</b>	<b>99,99</b>
3811	Tekuće donacije u novcu		2.920,63	
<b>GLAVA 00002 URED NAČELNIKA OPĆINE</b>		<b>3.401.906,00</b>	<b>3.116.784,51</b>	<b>91,62</b>
<b>Izvor 1. OPĆI PRIHODI I PRIMICI</b>		<b>2.439.612,00</b>	<b>2.249.054,58</b>	<b>92,19</b>

SLUŽBENI GLASNIK  
OPĆINE VELA LUKA

Broj 10

05.06.2026.

Šifra	Opis	Izvorni plan 2025.	Izvršenje 2025.	Indeks 2/1
Izvor 1.1. OPĆI PRIHODI I PRIMICI		1.651.082,00	1.476.856,33	89,45
Izvor 1.2. Višak općih prihoda - preneseni		788.530,00	772.198,25	97,93
Izvor 4. PRIHODI ZA POSEBNE NAMJENE		519.122,00	453.803,64	87,42
Izvor 4.1. PRIHODI ZA POSEBNE NAMJENE		222.602,00	160.538,00	72,12
Izvor 4.2. PRIHODI ZA POSEBNE NAMJENE - KOMUNALNI DOPRINOS		80.413,00	80.412,79	100,00
Izvor 4.3. PRIHODI ZA POSEBNE NAMJENE - KOMUNALNA NAKNADA		160.000,00	160.000,00	100,00
Izvor 4.4. PRIHODI ZA POSEBNE NAMJENE - NAKNADA ZA LEGALIZACIJU		3.000,00	0,00	0,00
Izvor 4.5. PRIHODI ZA POSEBNE NAMJENE - TURISTIČKA PRISTOJBA		53.082,00	52.842,00	99,55
Izvor 4.6. PRIHODI ZA POSEBNE NAMJENE - SPOMENIČKA RENTA		25,00	10,85	43,40
Izvor 5. POMOĆI		404.172,00	380.071,29	94,04
Izvor 5.1. POMOĆI		179.748,00	166.915,13	92,86
Izvor 5.5. POMOĆI EU		23.934,00	24.441,10	102,12
Izvor 5.6. POMOĆI EU - PROJEKT "ZAŽELI"		200.490,00	188.715,06	94,13
Izvor 6. DONACIJE		12.000,00	6.855,00	57,13
Izvor 6.1. DONACIJE		12.000,00	6.855,00	57,13
Izvor 7. PRIHODI OD PRODAJE ILI ZAMJENE NEFINANCIJSKE IMOVINE		27.000,00	27.000,00	100,00
Izvor 7.1. PRIHODI OD PRODAJE NEFINANCIJSKE IMOVINE		27.000,00	27.000,00	100,00
1000	Program: Redovan rad Ureda načelnika	75.237,00	73.818,34	98,11
A100001	Aktivnost: Redovan rad Ureda načelnika prema opisu	75.237,00	73.818,34	98,11

SLUŽBENI GLASNIK  
OPĆINE VELA LUKA

Broj 10

05.06.2026.

Šifra	Opis	Izvorni plan 2025.	Izvršenje 2025.	Indeks 2/1
<b>Izvor 1. OPĆI PRIHODI I PRIMICI</b>		<b>75.237,00</b>	<b>73.818,34</b>	<b>98,11</b>
<b>Izvor 1.1. OPĆI PRIHODI I PRIMICI</b>		<b>75.237,00</b>	<b>73.818,34</b>	<b>98,11</b>
<b>31</b>	<b>Rashodi za zaposlene</b>	<b>48.131,00</b>	<b>48.131,35</b>	<b>100,00</b>
3111	Plaće za redovan rad		40.284,39	
3121	Ostali rashodi za zaposlene		1.200,00	
3132	Doprinosi za obvezno zdravstveno osiguranje		6.646,96	
<b>32</b>	<b>Materijalni rashodi</b>	<b>27.106,00</b>	<b>25.686,99</b>	<b>94,76</b>
3211	Službena putovanja		1.400,41	
3221	Uredski materijal i ostali materijalni rashodi		715,73	
3233	Usluge promidžbe i informiranja		5.402,94	
3239	Ostale usluge		6.757,50	
3293	Reprezentacija		10.088,96	
3299	Ostali nespomenuti rashodi poslovanja		1.321,45	
<b>1001</b>	<b>Program: Javne potrebe u športu- šport i rekreacija</b>	<b>80.810,00</b>	<b>80.810,00</b>	<b>100,00</b>
<b>A100001</b>	<b>Aktivnost: Financiranje udruga u športu</b>	<b>75.000,00</b>	<b>75.000,00</b>	<b>100,00</b>
<b>Izvor 1. OPĆI PRIHODI I PRIMICI</b>		<b>75.000,00</b>	<b>75.000,00</b>	<b>100,00</b>
<b>Izvor 1.1. OPĆI PRIHODI I PRIMICI</b>		<b>75.000,00</b>	<b>75.000,00</b>	<b>100,00</b>
<b>38</b>	<b>Rashodi za donacije, kazne, naknade šteta i kapitalne pomoći</b>	<b>75.000,00</b>	<b>75.000,00</b>	<b>100,00</b>
3811	Tekuće donacije u novcu		75.000,00	
<b>A100002</b>	<b>Aktivnost: Financiranje školskih športskih klubova</b>	<b>530,00</b>	<b>530,00</b>	<b>100,00</b>
<b>Izvor 1. OPĆI PRIHODI I PRIMICI</b>		<b>530,00</b>	<b>530,00</b>	<b>100,00</b>
<b>Izvor 1.1. OPĆI PRIHODI I PRIMICI</b>		<b>530,00</b>	<b>530,00</b>	<b>100,00</b>
<b>38</b>	<b>Rashodi za donacije, kazne, naknade šteta i kapitalne pomoći</b>	<b>530,00</b>	<b>530,00</b>	<b>100,00</b>
3811	Tekuće donacije u novcu		530,00	
<b>A100003</b>	<b>Aktivnost: Financiranje športskih manifestacija</b>	<b>5.280,00</b>	<b>5.280,00</b>	<b>100,00</b>
<b>Izvor 1. OPĆI PRIHODI I PRIMICI</b>		<b>5.280,00</b>	<b>5.280,00</b>	<b>100,00</b>
<b>Izvor 1.1. OPĆI PRIHODI I PRIMICI</b>		<b>5.280,00</b>	<b>5.280,00</b>	<b>100,00</b>
<b>38</b>	<b>Rashodi za donacije, kazne, naknade šteta i kapitalne pomoći</b>	<b>5.280,00</b>	<b>5.280,00</b>	<b>100,00</b>
3811	Tekuće donacije u novcu		5.280,00	
<b>1002</b>	<b>Program: Javne potrebe u kulturi -promicanje kulture</b>	<b>187.168,00</b>	<b>177.507,14</b>	<b>94,84</b>
<b>A100001</b>	<b>Aktivnost: Financiranje udruga u kulturi</b>	<b>41.082,00</b>	<b>40.842,00</b>	<b>99,42</b>
<b>Izvor 4. PRIHODI ZA POSEBNE NAMJENE</b>		<b>41.082,00</b>	<b>40.842,00</b>	<b>99,42</b>
<b>Izvor 4.5. PRIHODI ZA POSEBNE NAMJENE - TURISTIČKA PRISTOJBA</b>		<b>41.082,00</b>	<b>40.842,00</b>	<b>99,42</b>
<b>38</b>	<b>Rashodi za donacije, kazne, naknade šteta i kapitalne pomoći</b>	<b>41.082,00</b>	<b>40.842,00</b>	<b>99,42</b>

SLUŽBENI GLASNIK  
OPĆINE VELA LUKA

Broj 10

05.06.2026.

Šifra	Opis	Izvorni plan 2025.	Izvršenje 2025.	Indeks 2/1
3811	Tekuće donacije u novcu		40.842,00	
<b>A100002</b>	<b>Aktivnost: Financiranje manifestacija i projekata udruga u kulturi</b>	<b>12.000,00</b>	<b>12.000,00</b>	<b>100,00</b>
<b>Izvor 4. PRIHODI ZA POSEBNE NAMJENE</b>		<b>12.000,00</b>	<b>12.000,00</b>	<b>100,00</b>
<b>Izvor 4.5. PRIHODI ZA POSEBNE NAMJENE - TURISTIČKA PRISTOJBA</b>		<b>12.000,00</b>	<b>12.000,00</b>	<b>100,00</b>
<b>38</b>	<b>Rashodi za donacije, kazne, naknade šteta i kapitalne pomoći</b>	<b>12.000,00</b>	<b>12.000,00</b>	<b>100,00</b>
3811	Tekuće donacije u novcu		12.000,00	
<b>A100003</b>	<b>Aktivnost: Izdavaštvo</b>	<b>663,00</b>	<b>662,50</b>	<b>99,92</b>
<b>Izvor 1. OPĆI PRIHODI I PRIMICI</b>		<b>663,00</b>	<b>662,50</b>	<b>99,92</b>
<b>Izvor 1.1. OPĆI PRIHODI I PRIMICI</b>		<b>663,00</b>	<b>662,50</b>	<b>99,92</b>
<b>32</b>	<b>Materijalni rashodi</b>	<b>663,00</b>	<b>662,50</b>	<b>99,92</b>
3239	Ostale usluge		662,50	
<b>A100004</b>	<b>Aktivnost: Ostali projekti i aktivnosti</b>	<b>30.963,00</b>	<b>28.142,24</b>	<b>90,89</b>
<b>Izvor 1. OPĆI PRIHODI I PRIMICI</b>		<b>29.738,00</b>	<b>26.931,39</b>	<b>90,56</b>
<b>Izvor 1.1. OPĆI PRIHODI I PRIMICI</b>		<b>29.738,00</b>	<b>26.931,39</b>	<b>90,56</b>
<b>38</b>	<b>Rashodi za donacije, kazne, naknade šteta i kapitalne pomoći</b>	<b>29.738,00</b>	<b>26.931,39</b>	<b>90,56</b>
3811	Tekuće donacije u novcu		23.998,88	
3812	Tekuće donacije u naravi		2.932,51	
<b>Izvor 4. PRIHODI ZA POSEBNE NAMJENE</b>		<b>25,00</b>	<b>10,85</b>	<b>43,40</b>
<b>Izvor 4.6. PRIHODI ZA POSEBNE NAMJENE - SPOMENIČKA RENTA</b>		<b>25,00</b>	<b>10,85</b>	<b>43,40</b>
<b>38</b>	<b>Rashodi za donacije, kazne, naknade šteta i kapitalne pomoći</b>	<b>25,00</b>	<b>10,85</b>	<b>43,40</b>
3811	Tekuće donacije u novcu		10,85	
<b>Izvor 5. POMOĆI</b>		<b>1.200,00</b>	<b>1.200,00</b>	<b>100,00</b>
<b>Izvor 5.1. POMOĆI</b>		<b>1.200,00</b>	<b>1.200,00</b>	<b>100,00</b>
<b>38</b>	<b>Rashodi za donacije, kazne, naknade šteta i kapitalne pomoći</b>	<b>1.200,00</b>	<b>1.200,00</b>	<b>100,00</b>
3811	Tekuće donacije u novcu		1.200,00	
<b>T100001</b>	<b>Tekući projekt: MANIFESTACIJA "TRAG U BESKRAJU"</b>	<b>102.460,00</b>	<b>95.860,40</b>	<b>93,56</b>
<b>Izvor 1. OPĆI PRIHODI I PRIMICI</b>		<b>90.855,00</b>	<b>84.255,40</b>	<b>92,74</b>
<b>Izvor 1.1. OPĆI PRIHODI I PRIMICI</b>		<b>90.855,00</b>	<b>84.255,40</b>	<b>92,74</b>
<b>38</b>	<b>Rashodi za donacije, kazne, naknade šteta i kapitalne pomoći</b>	<b>90.855,00</b>	<b>84.255,40</b>	<b>92,74</b>
3811	Tekuće donacije u novcu		84.255,40	

SLUŽBENI GLASNIK  
OPĆINE VELA LUKA

Broj 10

05.06.2026.

Šifra	Opis	Izvorni plan 2025.	Izvršenje 2025.	Indeks 2/1
<b>Izvor 4. PRIHODI ZA POSEBNE NAMJENE</b>		<b>6.305,00</b>	<b>6.305,00</b>	<b>100,00</b>
<b>Izvor 4.1. PRIHODI ZA POSEBNE NAMJENE</b>		<b>6.305,00</b>	<b>6.305,00</b>	<b>100,00</b>
<b>38</b>	<b>Rashodi za donacije, kazne, naknade šteta i kapitalne pomoći</b>	<b>6.305,00</b>	<b>6.305,00</b>	<b>100,00</b>
3811	Tekuće donacije u novcu		6.305,00	
<b>Izvor 5. POMOĆI</b>		<b>5.300,00</b>	<b>5.300,00</b>	<b>100,00</b>
<b>Izvor 5.1. POMOĆI</b>		<b>5.300,00</b>	<b>5.300,00</b>	<b>100,00</b>
<b>38</b>	<b>Rashodi za donacije, kazne, naknade šteta i kapitalne pomoći</b>	<b>5.300,00</b>	<b>5.300,00</b>	<b>100,00</b>
3811	Tekuće donacije u novcu		5.300,00	
<b>1003</b>	<b>Program: Javne potrebe u tehničkoj kulturi</b>	<b>4.000,00</b>	<b>4.000,00</b>	<b>100,00</b>
A100001	Aktivnost: Program javnih potreba u tehničkoj kulturi	4.000,00	4.000,00	100,00
<b>Izvor 1. OPĆI PRIHODI I PRIMICI</b>		<b>4.000,00</b>	<b>4.000,00</b>	<b>100,00</b>
<b>Izvor 1.1. OPĆI PRIHODI I PRIMICI</b>		<b>4.000,00</b>	<b>4.000,00</b>	<b>100,00</b>
<b>38</b>	<b>Rashodi za donacije, kazne, naknade šteta i kapitalne pomoći</b>	<b>4.000,00</b>	<b>4.000,00</b>	<b>100,00</b>
3811	Tekuće donacije u novcu		4.000,00	
<b>1004</b>	<b>Program: Javne potrebe u odgoju i obrazovanju</b>	<b>26.662,00</b>	<b>26.661,95</b>	<b>100,00</b>
A100001	Aktivnost: Sufinanciranje osnovnog obrazovanja	17.192,00	17.191,95	100,00
<b>Izvor 1. OPĆI PRIHODI I PRIMICI</b>		<b>17.192,00</b>	<b>17.191,95</b>	<b>100,00</b>
<b>Izvor 1.1. OPĆI PRIHODI I PRIMICI</b>		<b>17.192,00</b>	<b>17.191,95</b>	<b>100,00</b>
<b>38</b>	<b>Rashodi za donacije, kazne, naknade šteta i kapitalne pomoći</b>	<b>17.192,00</b>	<b>17.191,95</b>	<b>100,00</b>
3811	Tekuće donacije u novcu		17.191,95	
A100002	Aktivnost: Sufinanciranje srednjoškolskog obrazovanja	5.470,00	5.470,00	100,00
<b>Izvor 1. OPĆI PRIHODI I PRIMICI</b>		<b>5.470,00</b>	<b>5.470,00</b>	<b>100,00</b>
<b>Izvor 1.1. OPĆI PRIHODI I PRIMICI</b>		<b>5.470,00</b>	<b>5.470,00</b>	<b>100,00</b>
<b>38</b>	<b>Rashodi za donacije, kazne, naknade šteta i kapitalne pomoći</b>	<b>5.470,00</b>	<b>5.470,00</b>	<b>100,00</b>
3811	Tekuće donacije u novcu		5.470,00	
T100001	Tekući projekt: Potpora za rad Osnovne glazbene škole	4.000,00	4.000,00	100,00
<b>Izvor 1. OPĆI PRIHODI I PRIMICI</b>		<b>4.000,00</b>	<b>4.000,00</b>	<b>100,00</b>
<b>Izvor 1.1. OPĆI PRIHODI I PRIMICI</b>		<b>4.000,00</b>	<b>4.000,00</b>	<b>100,00</b>
<b>38</b>	<b>Rashodi za donacije, kazne, naknade šteta i kapitalne pomoći</b>	<b>4.000,00</b>	<b>4.000,00</b>	<b>100,00</b>
3811	Tekuće donacije u novcu		4.000,00	
<b>1005</b>	<b>Program: Javne potrebe i usluge u zdravstvu</b>	<b>24.622,00</b>	<b>21.522,00</b>	<b>87,41</b>
A100001	Aktivnost: Zdravstvena zaštita	24.622,00	21.522,00	87,41

SLUŽBENI GLASNIK  
OPĆINE VELA LUKA

Broj 10

05.06.2026.

Šifra	Opis	Izvorni plan 2025.	Izvršenje 2025.	Indeks 2/1
<b>Izvor 1. OPĆI PRIHODI I PRIMICI</b>		<b>24.622,00</b>	<b>21.522,00</b>	<b>87,41</b>
<b>Izvor 1.1. OPĆI PRIHODI I PRIMICI</b>		<b>24.622,00</b>	<b>21.522,00</b>	<b>87,41</b>
<b>38</b>	<b>Rashodi za donacije, kazne, naknade šteta i kapitalne pomoći</b>	<b>24.622,00</b>	<b>21.522,00</b>	<b>87,41</b>
3811	Tekuće donacije u novcu		21.522,00	
<b>1006</b>	<b>Program: Socijalna skrb</b>	<b>147.232,00</b>	<b>134.784,13</b>	<b>91,55</b>
<b>A100001</b>	<b>Aktivnost: Socijalne pomoći i potpore prema opisu</b>	<b>127.953,00</b>	<b>115.505,13</b>	<b>90,27</b>
<b>Izvor 1. OPĆI PRIHODI I PRIMICI</b>		<b>127.953,00</b>	<b>115.505,13</b>	<b>90,27</b>
<b>Izvor 1.1. OPĆI PRIHODI I PRIMICI</b>		<b>127.953,00</b>	<b>115.505,13</b>	<b>90,27</b>
<b>37</b>	<b>Naknade građanima i kućanstvima na temelju osiguranja i druge naknade</b>	<b>127.953,00</b>	<b>115.505,13</b>	<b>90,27</b>
3721	Naknade građanima i kućanstvima u novcu		91.448,13	
3722	Naknade građanima i kućanstvima u naravi		24.057,00	
<b>A100002</b>	<b>Aktivnost: Humanitarna djelatnost Crvenog križa</b>	<b>10.779,00</b>	<b>10.779,00</b>	<b>100,00</b>
<b>Izvor 1. OPĆI PRIHODI I PRIMICI</b>		<b>10.779,00</b>	<b>10.779,00</b>	<b>100,00</b>
<b>Izvor 1.1. OPĆI PRIHODI I PRIMICI</b>		<b>10.779,00</b>	<b>10.779,00</b>	<b>100,00</b>
<b>38</b>	<b>Rashodi za donacije, kazne, naknade šteta i kapitalne pomoći</b>	<b>10.779,00</b>	<b>10.779,00</b>	<b>100,00</b>
3811	Tekuće donacije u novcu		10.779,00	
<b>A100003</b>	<b>Aktivnost: Humanitarna skrb kroz udruge građana</b>	<b>8.500,00</b>	<b>8.500,00</b>	<b>100,00</b>
<b>Izvor 1. OPĆI PRIHODI I PRIMICI</b>		<b>8.500,00</b>	<b>8.500,00</b>	<b>100,00</b>
<b>Izvor 1.1. OPĆI PRIHODI I PRIMICI</b>		<b>8.500,00</b>	<b>8.500,00</b>	<b>100,00</b>
<b>38</b>	<b>Rashodi za donacije, kazne, naknade šteta i kapitalne pomoći</b>	<b>8.500,00</b>	<b>8.500,00</b>	<b>100,00</b>
3811	Tekuće donacije u novcu		8.500,00	
<b>1007</b>	<b>Program: Gospodarstvo, poduzetništvo i obrtništvo</b>	<b>159.377,00</b>	<b>155.070,58</b>	<b>97,30</b>
<b>A100002</b>	<b>Aktivnost: Poticanje razvoja gospodarstva, poduzetništva i obrtništva</b>	<b>64.377,00</b>	<b>63.883,88</b>	<b>99,23</b>
<b>Izvor 1. OPĆI PRIHODI I PRIMICI</b>		<b>64.377,00</b>	<b>63.883,88</b>	<b>99,23</b>
<b>Izvor 1.1. OPĆI PRIHODI I PRIMICI</b>		<b>64.377,00</b>	<b>63.883,88</b>	<b>99,23</b>
<b>35</b>	<b>Subvencije</b>	<b>60.403,00</b>	<b>59.909,88</b>	<b>99,18</b>
3523	Subvencije poljoprivrednicima i obrtnicima		59.909,88	
<b>38</b>	<b>Rashodi za donacije, kazne, naknade šteta i kapitalne pomoći</b>	<b>3.974,00</b>	<b>3.974,00</b>	<b>100,00</b>
3811	Tekuće donacije u novcu		3.974,00	
<b>A100003</b>	<b>Aktivnost: PODUZETNIČKI INKUBATOR</b>	<b>51.000,00</b>	<b>51.000,00</b>	<b>100,00</b>
<b>Izvor 1. OPĆI PRIHODI I PRIMICI</b>		<b>51.000,00</b>	<b>51.000,00</b>	<b>100,00</b>
<b>Izvor 1.1. OPĆI PRIHODI I PRIMICI</b>		<b>51.000,00</b>	<b>51.000,00</b>	<b>100,00</b>
<b>38</b>	<b>Rashodi za donacije, kazne, naknade šteta i kapitalne pomoći</b>	<b>51.000,00</b>	<b>51.000,00</b>	<b>100,00</b>

SLUŽBENI GLASNIK  
OPĆINE VELA LUKA

Broj 10

05.06.2026.

Šifra	Opis	Izvorni plan 2025.	Izvršenje 2025.	Indeks 2/1
3811	Tekuće donacije u novcu		51.000,00	
<b>A100005</b>	<b>Aktivnost: Sufinanciranje rada Komunalca d.o.o.</b>	<b>44.000,00</b>	<b>40.186,70</b>	<b>91,33</b>
<b>Izvor 1. OPĆI PRIHODI I PRIMICI</b>		<b>44.000,00</b>	<b>40.186,70</b>	<b>91,33</b>
<b>Izvor 1.1. OPĆI PRIHODI I PRIMICI</b>		<b>44.000,00</b>	<b>40.186,70</b>	<b>91,33</b>
<b>38</b>	<b>Rashodi za donacije, kazne, naknade šteta i kapitalne pomoći</b>	<b>44.000,00</b>	<b>40.186,70</b>	<b>91,33</b>
3811	Tekuće donacije u novcu		40.186,70	
<b>1008</b>	<b>Program: Komunalna infrastruktura</b>	<b>1.062.117,00</b>	<b>905.542,54</b>	<b>85,26</b>
<b>A100001</b>	<b>Aktivnost: Rashodi za javnu rasvjetu</b>	<b>11.500,00</b>	<b>10.749,00</b>	<b>93,47</b>
<b>Izvor 1. OPĆI PRIHODI I PRIMICI</b>		<b>11.500,00</b>	<b>10.749,00</b>	<b>93,47</b>
<b>Izvor 1.1. OPĆI PRIHODI I PRIMICI</b>		<b>11.500,00</b>	<b>10.749,00</b>	<b>93,47</b>
<b>32</b>	<b>Materijalni rashodi</b>	<b>11.500,00</b>	<b>10.749,00</b>	<b>93,47</b>
3223	Energija		10.749,00	
<b>A100002</b>	<b>Aktivnost: Sufinanciranje komunalnog linijskog prijevoza</b>	<b>53.200,00</b>	<b>28.802,85</b>	<b>54,14</b>
<b>Izvor 4. PRIHODI ZA POSEBNE NAMJENE</b>		<b>53.200,00</b>	<b>28.802,85</b>	<b>54,14</b>
<b>Izvor 4.1. PRIHODI ZA POSEBNE NAMJENE</b>		<b>53.200,00</b>	<b>28.802,85</b>	<b>54,14</b>
<b>35</b>	<b>Subvencije</b>	<b>53.200,00</b>	<b>28.802,85</b>	<b>54,14</b>
3522	Subvencije trgovačkim društvima i zadrugama izvan javnog sektora		28.802,85	
<b>K100001</b>	<b>Kapitalni projekt: Javne površine, nerazvrstane ceste, groblje i elektrifikacija</b>	<b>796.030,00</b>	<b>710.292,58</b>	<b>89,23</b>
<b>Izvor 1. OPĆI PRIHODI I PRIMICI</b>		<b>512.304,00</b>	<b>431.269,79</b>	<b>84,18</b>
<b>Izvor 1.1. OPĆI PRIHODI I PRIMICI</b>		<b>349.640,00</b>	<b>268.606,25</b>	<b>76,82</b>
<b>32</b>	<b>Materijalni rashodi</b>	<b>211.000,00</b>	<b>140.049,88</b>	<b>66,37</b>
3232	Usluge tekućeg i investicijskog održavanja		140.049,88	
<b>38</b>	<b>Rashodi za donacije, kazne, naknade šteta i kapitalne pomoći</b>	<b>45.000,00</b>	<b>37.289,01</b>	<b>82,86</b>
3861	Kapitalne pomoći kreditnim i ostalim financijskim institucijama te trgovačkim društvima u javnom sek		37.289,01	
<b>42</b>	<b>Rashodi za nabavu proizvedene dugotrajne imovine</b>	<b>93.640,00</b>	<b>91.267,36</b>	<b>97,47</b>
4213	Ceste, željeznice i ostali prometni objekti		45.353,00	
4214	Ostali građevinski objekti		44.939,36	
4263	Umjetnička, literarna i znanstvena djela		975,00	
<b>Izvor 1.2. Višak općih prihoda - preneseni</b>		<b>162.664,00</b>	<b>162.663,54</b>	<b>100,00</b>
<b>42</b>	<b>Rashodi za nabavu proizvedene dugotrajne imovine</b>	<b>162.664,00</b>	<b>162.663,54</b>	<b>100,00</b>
4214	Ostali građevinski objekti		162.663,54	
<b>Izvor 4. PRIHODI ZA POSEBNE NAMJENE</b>		<b>134.826,00</b>	<b>135.267,79</b>	<b>100,33</b>
<b>Izvor 4.1. PRIHODI ZA POSEBNE NAMJENE</b>		<b>54.413,00</b>	<b>54.855,00</b>	<b>100,81</b>
<b>32</b>	<b>Materijalni rashodi</b>	<b>36.434,00</b>	<b>36.877,30</b>	<b>101,22</b>

SLUŽBENI GLASNIK  
OPĆINE VELA LUKA

Broj 10

05.06.2026.

Šifra	Opis	Izvorni plan 2025.	Izvršenje 2025.	Indeks 2/1
3232	Usluge tekućeg i investicijskog održavanja		36.877,30	
<b>38</b>	<b>Rashodi za donacije, kazne, naknade šteta i kapitalne pomoći</b>	<b>10.591,00</b>	<b>10.592,16</b>	<b>100,01</b>
3861	Kapitalne pomoći kreditnim i ostalim financijskim institucijama te trgovačkim društvima u javnom sek		10.592,16	
<b>42</b>	<b>Rashodi za nabavu proizvedene dugotrajne imovine</b>	<b>7.388,00</b>	<b>7.385,54</b>	<b>99,97</b>
4213	Ceste, željeznice i ostali prometni objekti		5.358,04	
4227	Uredaji, strojevi i oprema za ostale namjene		2.027,50	
<b>Izvor 4.2. PRIHODI ZA POSEBNE NAMJENE - KOMUNALNI DOPRINOS</b>		<b>80.413,00</b>	<b>80.412,79</b>	<b>100,00</b>
<b>42</b>	<b>Rashodi za nabavu proizvedene dugotrajne imovine</b>	<b>80.413,00</b>	<b>80.412,79</b>	<b>100,00</b>
4213	Ceste, željeznice i ostali prometni objekti		80.412,79	
<b>Izvor 5. POMOĆI</b>		<b>136.900,00</b>	<b>136.900,00</b>	<b>100,00</b>
<b>Izvor 5.1. POMOĆI</b>		<b>136.900,00</b>	<b>136.900,00</b>	<b>100,00</b>
<b>32</b>	<b>Materijalni rashodi</b>	<b>108.400,00</b>	<b>108.400,00</b>	<b>100,00</b>
3232	Usluge tekućeg i investicijskog održavanja		108.400,00	
<b>42</b>	<b>Rashodi za nabavu proizvedene dugotrajne imovine</b>	<b>28.500,00</b>	<b>28.500,00</b>	<b>100,00</b>
4214	Ostali građevinski objekti		28.500,00	
<b>Izvor 6. DONACIJE</b>		<b>12.000,00</b>	<b>6.855,00</b>	<b>57,13</b>
<b>Izvor 6.1. DONACIJE</b>		<b>12.000,00</b>	<b>6.855,00</b>	<b>57,13</b>
<b>42</b>	<b>Rashodi za nabavu proizvedene dugotrajne imovine</b>	<b>12.000,00</b>	<b>6.855,00</b>	<b>57,13</b>
4213	Ceste, željeznice i ostali prometni objekti		6.855,00	
<b>K100002</b>	<b>Kapitalni projekt: Izgradnja objekata i uređaja odvodnje</b>	<b>93.000,00</b>	<b>56.075,46</b>	<b>60,30</b>
<b>Izvor 1. OPĆI PRIHODI I PRIMICI</b>		<b>45.000,00</b>	<b>37.374,51</b>	<b>83,05</b>
<b>Izvor 1.1. OPĆI PRIHODI I PRIMICI</b>		<b>45.000,00</b>	<b>37.374,51</b>	<b>83,05</b>
<b>38</b>	<b>Rashodi za donacije, kazne, naknade šteta i kapitalne pomoći</b>	<b>45.000,00</b>	<b>37.374,51</b>	<b>83,05</b>
3861	Kapitalne pomoći kreditnim i ostalim financijskim institucijama te trgovačkim društvima u javnom sek		37.374,51	
<b>Izvor 4. PRIHODI ZA POSEBNE NAMJENE</b>		<b>48.000,00</b>	<b>18.700,95</b>	<b>38,96</b>
<b>Izvor 4.1. PRIHODI ZA POSEBNE NAMJENE</b>		<b>48.000,00</b>	<b>18.700,95</b>	<b>38,96</b>
<b>38</b>	<b>Rashodi za donacije, kazne, naknade šteta i kapitalne pomoći</b>	<b>43.000,00</b>	<b>18.700,95</b>	<b>43,49</b>
3861	Kapitalne pomoći kreditnim i ostalim financijskim institucijama te trgovačkim društvima u javnom sek		18.700,95	
<b>42</b>	<b>Rashodi za nabavu proizvedene dugotrajne imovine</b>	<b>5.000,00</b>	<b>0,00</b>	<b>0,00</b>
<b>K100003</b>	<b>Kapitalni projekt: Izgradnja objekata i uređaja vodoopskrbe i projekti</b>	<b>9.760,00</b>	<b>9.760,00</b>	<b>100,00</b>
<b>Izvor 4. PRIHODI ZA POSEBNE NAMJENE</b>		<b>9.760,00</b>	<b>9.760,00</b>	<b>100,00</b>
<b>Izvor 4.1. PRIHODI ZA POSEBNE NAMJENE</b>		<b>9.760,00</b>	<b>9.760,00</b>	<b>100,00</b>
<b>38</b>	<b>Rashodi za donacije, kazne, naknade šteta i kapitalne pomoći</b>	<b>9.760,00</b>	<b>9.760,00</b>	<b>100,00</b>

SLUŽBENI GLASNIK  
OPĆINE VELA LUKA

Broj 10

05.06.2026.

Šifra	Opis	Izvorni plan 2025.	Izvršenje 2025.	Indeks 2/1
3861	Kapitalne pomoći kreditnim i ostalim financijskim institucijama te trgovačkim društvima u javnom sek		9.760,00	
<b>K100005</b>	<b>Kapitalni projekt: Odlaganje komunalnog otpada</b>	<b>98.627,00</b>	<b>89.862,65</b>	<b>91,11</b>
<b>Izvor 1. OPĆI PRIHODI I PRIMICI</b>		<b>66.000,00</b>	<b>59.010,60</b>	<b>89,41</b>
<b>Izvor 1.1. OPĆI PRIHODI I PRIMICI</b>		<b>66.000,00</b>	<b>59.010,60</b>	<b>89,41</b>
<b>32</b>	<b>Materijalni rashodi</b>	<b>2.000,00</b>	<b>400,00</b>	<b>20,00</b>
3234	Komunalne usluge		400,00	
<b>38</b>	<b>Rashodi za donacije, kazne, naknade šteta i kapitalne pomoći</b>	<b>64.000,00</b>	<b>58.610,60</b>	<b>91,58</b>
3861	Kapitalne pomoći kreditnim i ostalim financijskim institucijama te trgovačkim društvima u javnom sek		58.610,60	
<b>Izvor 4. PRIHODI ZA POSEBNE NAMJENE</b>		<b>32.627,00</b>	<b>30.852,05</b>	<b>94,56</b>
<b>Izvor 4.1. PRIHODI ZA POSEBNE NAMJENE</b>		<b>32.627,00</b>	<b>30.852,05</b>	<b>94,56</b>
<b>32</b>	<b>Materijalni rashodi</b>	<b>10.570,00</b>	<b>14.167,05</b>	<b>134,03</b>
3295	Pristojbe i naknade		14.167,05	
<b>38</b>	<b>Rashodi za donacije, kazne, naknade šteta i kapitalne pomoći</b>	<b>22.057,00</b>	<b>16.685,00</b>	<b>75,64</b>
3861	Kapitalne pomoći kreditnim i ostalim financijskim institucijama te trgovačkim društvima u javnom sek		16.685,00	
<b>1009</b>	<b>Program: Ulaganja u kapitalne projekte izvan komunalne infrastrukture</b>	<b>974.871,00</b>	<b>933.592,86</b>	<b>95,77</b>
<b>K100001</b>	<b>Kapitalni projekt: Ulaganja u kapitalne projekte izvan komunalne infrastrukture</b>	<b>974.871,00</b>	<b>933.592,86</b>	<b>95,77</b>
<b>Izvor 1. OPĆI PRIHODI I PRIMICI</b>		<b>890.597,00</b>	<b>855.659,75</b>	<b>96,08</b>
<b>Izvor 1.1. OPĆI PRIHODI I PRIMICI</b>		<b>280.731,00</b>	<b>260.456,50</b>	<b>92,78</b>
<b>32</b>	<b>Materijalni rashodi</b>	<b>25.000,00</b>	<b>19.924,77</b>	<b>79,70</b>
3239	Ostale usluge		19.924,77	
<b>38</b>	<b>Rashodi za donacije, kazne, naknade šteta i kapitalne pomoći</b>	<b>10.000,00</b>	<b>10.000,00</b>	<b>100,00</b>
3821	Kapitalne donacije neprofitnim organizacijama		10.000,00	
<b>42</b>	<b>Rashodi za nabavu proizvedene dugotrajne imovine</b>	<b>245.731,00</b>	<b>230.531,73</b>	<b>93,81</b>
4212	Poslovni objekti		200.231,73	
4263	Umjetnička, literarna i znanstvena djela		30.300,00	
<b>Izvor 1.2. Višak općih prihoda - preneseni</b>		<b>609.866,00</b>	<b>595.203,25</b>	<b>97,60</b>
<b>42</b>	<b>Rashodi za nabavu proizvedene dugotrajne imovine</b>	<b>609.866,00</b>	<b>595.203,25</b>	<b>97,60</b>
4212	Poslovni objekti		595.203,25	
<b>Izvor 4. PRIHODI ZA POSEBNE NAMJENE</b>		<b>9.825,00</b>	<b>2.976,88</b>	<b>30,30</b>
<b>Izvor 4.1. PRIHODI ZA POSEBNE NAMJENE</b>		<b>9.825,00</b>	<b>2.976,88</b>	<b>30,30</b>
<b>32</b>	<b>Materijalni rashodi</b>	<b>825,00</b>	<b>365,68</b>	<b>44,32</b>
3237	Intelektualne i osobne usluge		365,68	
<b>42</b>	<b>Rashodi za nabavu proizvedene dugotrajne imovine</b>	<b>9.000,00</b>	<b>2.611,20</b>	<b>29,01</b>
4212	Poslovni objekti		2.611,20	
<b>Izvor 5. POMOĆI</b>		<b>47.449,00</b>	<b>47.956,23</b>	<b>101,07</b>

SLUŽBENI GLASNIK  
OPĆINE VELA LUKA

Broj 10

05.06.2026.

Šifra	Opis	Izvorni plan 2025.	Izvršenje 2025.	Indeks 2/1
<b>Izvor 5.1. POMOĆI</b>		<b>23.515,00</b>	<b>23.515,13</b>	<b>100,00</b>
<b>42</b>	<b>Rashodi za nabavu proizvedene dugotrajne imovine</b>	<b>23.515,00</b>	<b>23.515,13</b>	<b>100,00</b>
4212	Poslovni objekti		23.515,13	
<b>Izvor 5.5. POMOĆI EU</b>		<b>23.934,00</b>	<b>24.441,10</b>	<b>102,12</b>
<b>42</b>	<b>Rashodi za nabavu proizvedene dugotrajne imovine</b>	<b>23.934,00</b>	<b>24.441,10</b>	<b>102,12</b>
4212	Poslovni objekti		24.441,10	
<b>Izvor 7. PRIHODI OD PRODAJE ILI ZAMJENE NEFINANCIJSKE IMOVINE</b>		<b>27.000,00</b>	<b>27.000,00</b>	<b>100,00</b>
<b>Izvor 7.1. PRIHODI OD PRODAJE NEFINANCIJSKE IMOVINE</b>		<b>27.000,00</b>	<b>27.000,00</b>	<b>100,00</b>
<b>42</b>	<b>Rashodi za nabavu proizvedene dugotrajne imovine</b>	<b>27.000,00</b>	<b>27.000,00</b>	<b>100,00</b>
4212	Poslovni objekti		27.000,00	
<b>1010</b>	<b>Program: Održavanje komunalne infrastrukture</b>	<b>200.000,00</b>	<b>195.687,57</b>	<b>97,84</b>
<b>A100001</b>	<b>Aktivnost: Održavanje komunalne infrastrukture</b>	<b>187.000,00</b>	<b>183.476,87</b>	<b>98,12</b>
<b>Izvor 1. OPĆI PRIHODI I PRIMICI</b>		<b>27.000,00</b>	<b>23.476,87</b>	<b>86,95</b>
<b>Izvor 1.1. OPĆI PRIHODI I PRIMICI</b>		<b>27.000,00</b>	<b>23.476,87</b>	<b>86,95</b>
<b>32</b>	<b>Materijalni rashodi</b>	<b>27.000,00</b>	<b>23.476,87</b>	<b>86,95</b>
3232	Usluge tekućeg i investicijskog održavanja		23.476,87	
<b>Izvor 4. PRIHODI ZA POSEBNE NAMJENE</b>		<b>160.000,00</b>	<b>160.000,00</b>	<b>100,00</b>
<b>Izvor 4.3. PRIHODI ZA POSEBNE NAMJENE - KOMUNALNA NAKNADA</b>		<b>160.000,00</b>	<b>160.000,00</b>	<b>100,00</b>
<b>32</b>	<b>Materijalni rashodi</b>	<b>160.000,00</b>	<b>160.000,00</b>	<b>100,00</b>
3232	Usluge tekućeg i investicijskog održavanja		160.000,00	
<b>T100001</b>	<b>Tekući projekt: Sustav navodnjavanja i uređenja javnih zelenih površina</b>	<b>13.000,00</b>	<b>12.210,70</b>	<b>93,93</b>
<b>Izvor 1. OPĆI PRIHODI I PRIMICI</b>		<b>13.000,00</b>	<b>12.210,70</b>	<b>93,93</b>
<b>Izvor 1.1. OPĆI PRIHODI I PRIMICI</b>		<b>13.000,00</b>	<b>12.210,70</b>	<b>93,93</b>
<b>38</b>	<b>Rashodi za donacije, kazne, naknade šteta i kapitalne pomoći</b>	<b>13.000,00</b>	<b>12.210,70</b>	<b>93,93</b>
3861	Kapitalne pomoći kreditnim i ostalim financijskim institucijama te trgovačkim društvima u javnom sek		12.210,70	
<b>1011</b>	<b>Program: Protupožarna i civilna zaštita</b>	<b>148.122,00</b>	<b>145.734,50</b>	<b>98,39</b>
<b>A100001</b>	<b>Aktivnost: Osnovna djelatnost DVD-a</b>	<b>140.600,00</b>	<b>140.600,00</b>	<b>100,00</b>
<b>Izvor 1. OPĆI PRIHODI I PRIMICI</b>		<b>140.600,00</b>	<b>140.600,00</b>	<b>100,00</b>
<b>Izvor 1.1. OPĆI PRIHODI I PRIMICI</b>		<b>140.600,00</b>	<b>140.600,00</b>	<b>100,00</b>
<b>38</b>	<b>Rashodi za donacije, kazne, naknade šteta i kapitalne pomoći</b>	<b>140.600,00</b>	<b>140.600,00</b>	<b>100,00</b>
3811	Tekuće donacije u novcu		140.600,00	
<b>A100002</b>	<b>Aktivnost: Održavanje vatrogasnih aparata</b>	<b>522,00</b>	<b>522,00</b>	<b>100,00</b>

SLUŽBENI GLASNIK  
OPĆINE VELA LUKA

Broj 10

05.06.2026.

Šifra	Opis	Izvorni plan 2025.	Izvršenje 2025.	Indeks 2/1
<b>Izvor 4. PRIHODI ZA POSEBNE NAMJENE</b>		<b>522,00</b>	<b>522,00</b>	<b>100,00</b>
<b>Izvor 4.1. PRIHODI ZA POSEBNE NAMJENE</b>		<b>522,00</b>	<b>522,00</b>	<b>100,00</b>
<b>32</b>	<b>Materijalni rashodi</b>	<b>522,00</b>	<b>522,00</b>	<b>100,00</b>
3232	Usluge tekućeg i investicijskog održavanja		522,00	
<b>A100003</b>	<b>Aktivnost: Civilna zaštita</b>	<b>7.000,00</b>	<b>4.612,50</b>	<b>65,89</b>
<b>Izvor 1. OPĆI PRIHODI I PRIMICI</b>		<b>7.000,00</b>	<b>4.612,50</b>	<b>65,89</b>
<b>Izvor 1.1. OPĆI PRIHODI I PRIMICI</b>		<b>7.000,00</b>	<b>4.612,50</b>	<b>65,89</b>
<b>38</b>	<b>Rashodi za donacije, kazne, naknade šteta i kapitalne pomoći</b>	<b>4.500,00</b>	<b>4.000,00</b>	<b>88,89</b>
3811	Tekuće donacije u novcu		4.000,00	
<b>42</b>	<b>Rashodi za nabavu proizvedene dugotrajne imovine</b>	<b>2.500,00</b>	<b>612,50</b>	<b>24,50</b>
4263	Umjetnička, literarna i znanstvena djela		612,50	
<b>1012</b>	<b>Program: Prostorno i urbanističko planiranje</b>	<b>8.000,00</b>	<b>0,00</b>	<b>0,00</b>
<b>A100001</b>	<b>Aktivnost: Prostorni plan uređenja</b>	<b>8.000,00</b>	<b>0,00</b>	<b>0,00</b>
<b>Izvor 1. OPĆI PRIHODI I PRIMICI</b>		<b>5.000,00</b>	<b>0,00</b>	<b>0,00</b>
<b>Izvor 1.1. OPĆI PRIHODI I PRIMICI</b>		<b>5.000,00</b>	<b>0,00</b>	<b>0,00</b>
<b>42</b>	<b>Rashodi za nabavu proizvedene dugotrajne imovine</b>	<b>5.000,00</b>	<b>0,00</b>	<b>0,00</b>
<b>Izvor 4. PRIHODI ZA POSEBNE NAMJENE</b>		<b>3.000,00</b>	<b>0,00</b>	<b>0,00</b>
<b>Izvor 4.4. PRIHODI ZA POSEBNE NAMJENE - NAKNADA ZA LEGALIZACIJU</b>		<b>3.000,00</b>	<b>0,00</b>	<b>0,00</b>
<b>42</b>	<b>Rashodi za nabavu proizvedene dugotrajne imovine</b>	<b>3.000,00</b>	<b>0,00</b>	<b>0,00</b>
<b>1013</b>	<b>Program: Poticanje poljoprivrede</b>	<b>7.639,00</b>	<b>7.638,68</b>	<b>100,00</b>
<b>A100001</b>	<b>Aktivnost: Potpora poljoprivredi</b>	<b>5.639,00</b>	<b>5.638,68</b>	<b>99,99</b>
<b>Izvor 1. OPĆI PRIHODI I PRIMICI</b>		<b>5.639,00</b>	<b>5.638,68</b>	<b>99,99</b>
<b>Izvor 1.1. OPĆI PRIHODI I PRIMICI</b>		<b>5.639,00</b>	<b>5.638,68</b>	<b>99,99</b>
<b>35</b>	<b>Subvencije</b>	<b>4.139,00</b>	<b>4.138,68</b>	<b>99,99</b>
3523	Subvencije poljoprivrednicima i obrtnicima		4.138,68	
<b>38</b>	<b>Rashodi za donacije, kazne, naknade šteta i kapitalne pomoći</b>	<b>1.500,00</b>	<b>1.500,00</b>	<b>100,00</b>
3811	Tekuće donacije u novcu		1.500,00	
<b>A100002</b>	<b>Aktivnost: Financiranje projekata udruga u poljoprivredi</b>	<b>2.000,00</b>	<b>2.000,00</b>	<b>100,00</b>
<b>Izvor 1. OPĆI PRIHODI I PRIMICI</b>		<b>2.000,00</b>	<b>2.000,00</b>	<b>100,00</b>
<b>Izvor 1.1. OPĆI PRIHODI I PRIMICI</b>		<b>2.000,00</b>	<b>2.000,00</b>	<b>100,00</b>
<b>38</b>	<b>Rashodi za donacije, kazne, naknade šteta i kapitalne pomoći</b>	<b>2.000,00</b>	<b>2.000,00</b>	<b>100,00</b>
3811	Tekuće donacije u novcu		2.000,00	
<b>1014</b>	<b>Program: Zaštita okoliša</b>	<b>44.376,00</b>	<b>39.873,46</b>	<b>89,85</b>

SLUŽBENI GLASNIK  
OPĆINE VELA LUKA

Broj 10

05.06.2026.

Šifra	Opis	Izvorni plan 2025.	Izvršenje 2025.	Indeks 2/1
A100001	Aktivnost: Zaštita okoliša	27.391,00	25.542,00	93,25
Izvor 1. OPĆI PRIHODI I PRIMICI		27.391,00	25.542,00	93,25
Izvor 1.1. OPĆI PRIHODI I PRIMICI		27.391,00	25.542,00	93,25
32	Materijalni rashodi	27.391,00	25.542,00	93,25
3234	Komunalne usluge		25.542,00	
A100003	Aktivnost: Energetska učinkovitost	16.985,00	14.331,46	84,38
Izvor 1. OPĆI PRIHODI I PRIMICI		16.985,00	14.331,46	84,38
Izvor 1.1. OPĆI PRIHODI I PRIMICI		985,00	0,00	0,00
38	Rashodi za donacije, kazne, naknade šteta i kapitalne pomoći	985,00	0,00	0,00
Izvor 1.2. Višak općih prihoda - preneseni		16.000,00	14.331,46	89,57
42	Rashodi za nabavu proizvedene dugotrajne imovine	16.000,00	14.331,46	89,57
4212	Poslovni objekti		14.331,46	
1015	Program: Unapređenje turističke ponude kroz razvoj infrastrukture i studije	17.950,00	14.308,27	79,71
A100001	Aktivnost: Studije	10.000,00	6.545,00	65,45
Izvor 1. OPĆI PRIHODI I PRIMICI		10.000,00	6.545,00	65,45
Izvor 1.1. OPĆI PRIHODI I PRIMICI		10.000,00	6.545,00	65,45
42	Rashodi za nabavu proizvedene dugotrajne imovine	10.000,00	6.545,00	65,45
4263	Umjetnička, literarna i znanstvena djela		6.545,00	
K100001	Kapitalni projekt: Razvoj infrastrukture u svrhu unapređenja turističke ponude	7.950,00	7.763,27	97,65
Izvor 4. PRIHODI ZA POSEBNE NAMJENE		7.950,00	7.763,27	97,65
Izvor 4.1. PRIHODI ZA POSEBNE NAMJENE		7.950,00	7.763,27	97,65
32	Materijalni rashodi	200,00	13,27	6,64
3232	Usluge tekućeg i investicijskog održavanja		13,27	
42	Rashodi za nabavu proizvedene dugotrajne imovine	7.750,00	7.750,00	100,00
4214	Ostali građevinski objekti		7.750,00	
1018	Program: Razvoj pametnih i održivih rješenja i usluga	33.233,00	11.517,43	34,66
T100001	Tekući projekt: Razvoj pametnih i održivih rješenja i usluga	33.233,00	11.517,43	34,66
Izvor 1. OPĆI PRIHODI I PRIMICI		20.400,00	11.517,43	56,46
Izvor 1.1. OPĆI PRIHODI I PRIMICI		20.400,00	11.517,43	56,46
32	Materijalni rashodi	11.600,00	11.517,43	99,29
3232	Usluge tekućeg i investicijskog održavanja		11.517,43	
42	Rashodi za nabavu proizvedene dugotrajne imovine	8.800,00	0,00	0,00
Izvor 5. POMOĆI		12.833,00	0,00	0,00
Izvor 5.1. POMOĆI		12.833,00	0,00	0,00
42	Rashodi za nabavu proizvedene dugotrajne imovine	12.833,00	0,00	0,00

SLUŽBENI GLASNIK  
OPĆINE VELA LUKA

Broj 10

05.06.2026.

Šifra	Opis	Izvorni plan 2025.	Izvršenje 2025.	Indeks 2/1
1019	Program: Projekt "ZAŽELI"	200.490,00	188.715,06	94,13
T100001	Tekući projekt: Projekt "ZAŽELI - NISI SAM"	200.490,00	188.715,06	94,13
Izvor 5. POMOĆI		200.490,00	188.715,06	94,13
Izvor 5.6. POMOĆI EU - PROJEKT "ZAŽELI"		200.490,00	188.715,06	94,13
<b>31</b>	<b>Rashodi za zaposlene</b>	<b>179.145,00</b>	<b>175.344,87</b>	<b>97,88</b>
3111	Plaće za redovan rad		134.201,63	
3121	Ostali rashodi za zaposlene		19.000,00	
3132	Doprinosi za obvezno zdravstveno osiguranje		22.143,24	
<b>32</b>	<b>Materijalni rashodi</b>	<b>21.345,00</b>	<b>13.370,19</b>	<b>62,64</b>
3212	Naknade za prijevoz, za rad na terenu i odvojeni život		5.079,10	
3239	Ostale usluge		8.291,09	
<b>RAZDJEL 001 UPRAVNA TIJELA S PRORAČUNSKIM KORISNICIMA</b>		<b>1.829.922,00</b>	<b>1.739.752,21</b>	<b>95,07</b>
<b>GLAVA 00101 UPRAVNI ODJELI</b>		<b>591.829,00</b>	<b>574.159,01</b>	<b>97,01</b>
Izvor 1. OPĆI PRIHODI I PRIMICI		567.654,00	557.854,89	98,27
Izvor 1.1. OPĆI PRIHODI I PRIMICI		567.654,00	557.854,89	98,27
Izvor 4. PRIHODI ZA POSEBNE NAMJENE		14.750,00	13.741,62	93,16
Izvor 4.1. PRIHODI ZA POSEBNE NAMJENE		14.750,00	13.741,62	93,16
Izvor 5. POMOĆI		5.925,00	0,00	0,00
Izvor 5.1. POMOĆI		5.925,00	0,00	0,00
Izvor 6. DONACIJE		3.500,00	2.562,50	73,21
Izvor 6.1. DONACIJE		3.500,00	2.562,50	73,21
<b>1000</b>	<b>Program: Redovan rad upravnih odjela</b>	<b>591.829,00</b>	<b>574.159,01</b>	<b>97,01</b>
A100001	Aktivnost: Redovan rad upravnih odjela	519.446,00	512.690,74	98,70
Izvor 1. OPĆI PRIHODI I PRIMICI		515.946,00	510.128,24	98,87
Izvor 1.1. OPĆI PRIHODI I PRIMICI		515.946,00	510.128,24	98,87
<b>31</b>	<b>Rashodi za zaposlene</b>	<b>380.741,00</b>	<b>378.840,62</b>	<b>99,50</b>
3111	Plaće za redovan rad		293.861,92	
3121	Ostali rashodi za zaposlene		38.940,06	
3132	Doprinosi za obvezno zdravstveno osiguranje		46.038,64	
<b>32</b>	<b>Materijalni rashodi</b>	<b>127.205,00</b>	<b>123.972,48</b>	<b>97,46</b>
3211	Službena putovanja		1.494,51	
3212	Naknade za prijevoz, za rad na terenu i odvojeni život		1.116,00	
3213	Stručno usavršavanje zaposlenika		3.583,36	
3214	Ostale naknade troškova zaposlenima		1.915,50	
3221	Uredski materijal i ostali materijalni rashodi		7.579,89	
3223	Energija		13.188,23	

SLUŽBENI GLASNIK  
OPĆINE VELA LUKA

Broj 10

05.06.2026.

Šifra	Opis	Izvorni plan 2025.	Izvršenje 2025.	Indeks 2/1
3224	Materijal i dijelovi za tekuće i investicijsko održavanje		302,69	
3225	Sitni inventar i autogume		1.612,20	
3227	Službena, radna i zaštitna odjeća i obuća		883,80	
3231	Usluge telefona, interneta, pošte i prijevoza		16.496,62	
3232	Usluge tekućeg i investicijskog održavanja		45,00	
3233	Usluge promidžbe i informiranja		9.768,74	
3234	Komunalne usluge		4.750,03	
3237	Intelektualne i osobne usluge		17.906,06	
3238	Računalne usluge		22.369,50	
3239	Ostale usluge		14.893,99	
3292	Premije osiguranja		2.876,33	
3295	Pristojbe i naknade		720,98	
3296	Troškovi sudskih postupaka		2.371,73	
3299	Ostali nespomenuti rashodi poslovanja		97,32	
<b>34</b>	<b>Financijski rashodi</b>	<b>8.000,00</b>	<b>7.315,14</b>	<b>91,44</b>
3431	Bankarske usluge i usluge platnog prometa		7.315,14	
<b>Izvor 6. DONACIJE</b>		<b>3.500,00</b>	<b>2.562,50</b>	<b>73,21</b>
<b>Izvor 6.1. DONACIJE</b>		<b>3.500,00</b>	<b>2.562,50</b>	<b>73,21</b>
<b>32</b>	<b>Materijalni rashodi</b>	<b>3.500,00</b>	<b>2.562,50</b>	<b>73,21</b>
3237	Intelektualne i osobne usluge		2.562,50	
<b>A100003</b>	<b>Aktivnost: Otplata kredita</b>	<b>28.854,00</b>	<b>28.853,68</b>	<b>100,00</b>
<b>Izvor 1. OPĆI PRIHODI I PRIMICI</b>		<b>28.854,00</b>	<b>28.853,68</b>	<b>100,00</b>
<b>Izvor 1.1. OPĆI PRIHODI I PRIMICI</b>		<b>28.854,00</b>	<b>28.853,68</b>	<b>100,00</b>
<b>34</b>	<b>Financijski rashodi</b>	<b>7.417,00</b>	<b>7.417,00</b>	<b>100,00</b>
3423	Kamate za primljene kredite i zajmove od kreditnih i ostalih financijskih institucija izvan javnog s		7.417,00	
<b>54</b>	<b>Izdaci za otplatu glavnice primljenih kredita i zajmova</b>	<b>21.437,00</b>	<b>21.436,68</b>	<b>100,00</b>
5443	Otplata glavnice primljenih kredita od tuzemnih kreditnih institucija izvan javnog sektora		21.436,68	
<b>A100004</b>	<b>Aktivnost: Održavanje zgrada za redovno korištenje</b>	<b>14.750,00</b>	<b>13.741,62</b>	<b>93,16</b>
<b>Izvor 4. PRIHODI ZA POSEBNE NAMJENE</b>		<b>14.750,00</b>	<b>13.741,62</b>	<b>93,16</b>
<b>Izvor 4.1. PRIHODI ZA POSEBNE NAMJENE</b>		<b>14.750,00</b>	<b>13.741,62</b>	<b>93,16</b>
<b>32</b>	<b>Materijalni rashodi</b>	<b>14.750,00</b>	<b>13.741,62</b>	<b>93,16</b>
3224	Materijal i dijelovi za tekuće i investicijsko održavanje		2.716,43	
3232	Usluge tekućeg i investicijskog održavanja		10.656,69	
3239	Ostale usluge		368,50	
<b>K100001</b>	<b>Kapitalni projekt: Nabavka opreme i računalnih programa</b>	<b>28.779,00</b>	<b>18.872,97</b>	<b>65,58</b>
<b>Izvor 1. OPĆI PRIHODI I PRIMICI</b>		<b>22.854,00</b>	<b>18.872,97</b>	<b>82,58</b>
<b>Izvor 1.1. OPĆI PRIHODI I PRIMICI</b>		<b>22.854,00</b>	<b>18.872,97</b>	<b>82,58</b>
<b>42</b>	<b>Rashodi za nabavu proizvedene dugotrajne imovine</b>	<b>22.854,00</b>	<b>18.872,97</b>	<b>82,58</b>

SLUŽBENI GLASNIK  
OPĆINE VELA LUKA

Broj 10

05.06.2026.

Šifra	Opis	Izvorni plan 2025.	Izvršenje 2025.	Indeks 2/1
4221	Uredska oprema i namještaj		14.469,28	
4262	Ulaganja u računalne programe		4.403,69	
<b>Izvor 5. POMOĆI</b>		<b>5.925,00</b>	<b>0,00</b>	<b>0,00</b>
<b>Izvor 5.1. POMOĆI</b>		<b>5.925,00</b>	<b>0,00</b>	<b>0,00</b>
<b>42</b>	<b>Rashodi za nabavu proizvedene dugotrajne imovine</b>	<b>5.925,00</b>	<b>0,00</b>	<b>0,00</b>
<b>GLAVA 00102 PRORAČUNSKI KORISNICI</b>		<b>1.238.093,00</b>	<b>1.165.593,20</b>	<b>94,14</b>
<b>Izvor 1. OPĆI PRIHODI I PRIMICI</b>		<b>712.832,00</b>	<b>706.604,73</b>	<b>99,13</b>
<b>Izvor 1.1. OPĆI PRIHODI I PRIMICI</b>		<b>559.052,00</b>	<b>552.824,73</b>	<b>98,89</b>
<b>Izvor 1.3. Pomoć za fiskalnu održivost dječjeg vrtića</b>		<b>153.780,00</b>	<b>153.780,00</b>	<b>100,00</b>
<b>Izvor 3. VLASTITI PRIHODI</b>		<b>80,00</b>	<b>125,00</b>	<b>156,25</b>
<b>Izvor 3.2. Vlastiti prihodi proračunskih korisnika</b>		<b>80,00</b>	<b>125,00</b>	<b>156,25</b>
<b>Izvor 4. PRIHODI ZA POSEBNE NAMJENE</b>		<b>150.258,00</b>	<b>135.103,86</b>	<b>89,91</b>
<b>Izvor 4.8. Prihodi za posebne namjene-proračunski korisnici</b>		<b>134.830,00</b>	<b>121.084,31</b>	<b>89,81</b>
<b>Izvor 4.9. Preneseni višak - proračunski korisnici</b>		<b>15.428,00</b>	<b>14.019,55</b>	<b>90,87</b>
<b>Izvor 5. POMOĆI</b>		<b>363.900,00</b>	<b>312.866,16</b>	<b>85,98</b>
<b>Izvor 5.2. Pomoći za proračunske korisnike</b>		<b>363.900,00</b>	<b>312.866,16</b>	<b>85,98</b>
<b>Izvor 6. DONACIJE</b>		<b>11.023,00</b>	<b>10.893,45</b>	<b>98,82</b>
<b>Izvor 6.2. Donacije za proračunske korisnike</b>		<b>11.023,00</b>	<b>10.893,45</b>	<b>98,82</b>
<b>1000</b>	<b>Program: Redovan rad Centra za kulturu</b>	<b>617.079,00</b>	<b>555.162,36</b>	<b>89,97</b>
<b>A100001</b>	<b>Aktivnost: Redovan rad CZK</b>	<b>77.880,00</b>	<b>72.044,89</b>	<b>92,51</b>
<b>Izvor 1. OPĆI PRIHODI I PRIMICI</b>		<b>35.730,00</b>	<b>35.045,20</b>	<b>98,08</b>
<b>Izvor 1.1. OPĆI PRIHODI I PRIMICI</b>		<b>35.730,00</b>	<b>35.045,20</b>	<b>98,08</b>
<b>31</b>	<b>Rashodi za zaposlene</b>	<b>31.385,00</b>	<b>31.383,78</b>	<b>100,00</b>
3111	Plaće za redovan rad		24.475,28	
3121	Ostali rashodi za zaposlene		2.870,00	
3132	Doprinosi za obvezno zdravstveno osiguranje		4.038,50	
<b>32</b>	<b>Materijalni rashodi</b>	<b>2.950,00</b>	<b>2.480,34</b>	<b>84,08</b>
3221	Uredski materijal i ostali materijalni rashodi		348,55	
3223	Energija		599,50	
3231	Usluge telefona, interneta, pošte i prijevoza		385,59	
3232	Usluge tekućeg i investicijskog održavanja		107,00	
3234	Komunalne usluge		721,22	

SLUŽBENI GLASNIK  
OPĆINE VELA LUKA

Broj 10

05.06.2026.

Šifra	Opis	Izvorni plan 2025.	Izvršenje 2025.	Indeks 2/1
3238	Računalne usluge		318,48	
<b>34</b>	<b>Financijski rashodi</b>	<b>1.200,00</b>	<b>986,08</b>	<b>82,17</b>
3431	Bankarske usluge i usluge platnog prometa		986,08	
<b>42</b>	<b>Rashodi za nabavu proizvedene dugotrajne imovine</b>	<b>195,00</b>	<b>195,00</b>	<b>100,00</b>
4221	Uredska oprema i namještaj		195,00	
<b>Izvor 3. VLASTITI PRIHODI</b>		<b>80,00</b>	<b>125,00</b>	<b>156,25</b>
<b>Izvor 3.2. Vlastiti prihodi proračunskih korisnika</b>		<b>80,00</b>	<b>125,00</b>	<b>156,25</b>
<b>32</b>	<b>Materijalni rashodi</b>	<b>80,00</b>	<b>125,00</b>	<b>156,25</b>
3239	Ostale usluge		125,00	
<b>Izvor 4. PRIHODI ZA POSEBNE NAMJENE</b>		<b>41.570,00</b>	<b>36.374,69</b>	<b>87,50</b>
<b>Izvor 4.8. Prihodi za posebne namjene-proračunski korisnici</b>		<b>36.570,00</b>	<b>32.622,16</b>	<b>89,20</b>
<b>31</b>	<b>Rashodi za zaposlene</b>	<b>22.342,00</b>	<b>18.771,54</b>	<b>84,02</b>
3111	Plaće za redovan rad		14.174,50	
3121	Ostali rashodi za zaposlene		2.400,00	
3132	Doprinosi za obvezno zdravstveno osiguranje		2.197,04	
<b>32</b>	<b>Materijalni rashodi</b>	<b>13.028,00</b>	<b>12.730,89</b>	<b>97,72</b>
3211	Službena putovanja		73,60	
3212	Naknade za prijevoz, za rad na terenu i odvojeni život		972,00	
3221	Uredski materijal i ostali materijalni rashodi		1.025,32	
3224	Materijal i dijelovi za tekuće i investicijsko održavanje		26,53	
3225	Sitni inventar i autogume		225,73	
3231	Usluge telefona, interneta, pošte i prijevoza		12,94	
3233	Usluge promidžbe i informiranja		75,00	
3237	Intelektualne i osobne usluge		2.778,65	
3239	Ostale usluge		4.781,83	
3293	Reprezentacija		1.211,50	
3299	Ostali nespomenuti rashodi poslovanja		1.547,79	
<b>42</b>	<b>Rashodi za nabavu proizvedene dugotrajne imovine</b>	<b>1.200,00</b>	<b>1.119,73</b>	<b>93,31</b>
4221	Uredska oprema i namještaj		1.119,73	
<b>Izvor 4.9. Preneseni višak - proračunski korisnici</b>		<b>5.000,00</b>	<b>3.752,53</b>	<b>75,05</b>
<b>32</b>	<b>Materijalni rashodi</b>	<b>3.000,00</b>	<b>3.031,25</b>	<b>101,04</b>
3239	Ostale usluge		3.031,25	
<b>42</b>	<b>Rashodi za nabavu proizvedene dugotrajne imovine</b>	<b>2.000,00</b>	<b>721,28</b>	<b>36,06</b>
4221	Uredska oprema i namještaj		721,28	
<b>Izvor 5. POMOĆI</b>		<b>500,00</b>	<b>500,00</b>	<b>100,00</b>
<b>Izvor 5.2. Pomoći za proračunske korisnike</b>		<b>500,00</b>	<b>500,00</b>	<b>100,00</b>
<b>32</b>	<b>Materijalni rashodi</b>	<b>500,00</b>	<b>500,00</b>	<b>100,00</b>
3233	Usluge promidžbe i informiranja		500,00	
<b>A100003</b>	<b>Aktivnost: Memorijalna zbirka Olivera Dragojevića</b>	<b>412.100,00</b>	<b>361.909,29</b>	<b>87,82</b>

SLUŽBENI GLASNIK  
OPĆINE VELA LUKA

Broj 10

05.06.2026.

Šifra	Opis	Izvorni plan 2025.	Izvršenje 2025.	Indeks 2/1
<b>Izvor 1. OPĆI PRIHODI I PRIMICI</b>		<b>62.000,00</b>	<b>61.175,01</b>	<b>98,67</b>
<b>Izvor 1.1. OPĆI PRIHODI I PRIMICI</b>		<b>62.000,00</b>	<b>61.175,01</b>	<b>98,67</b>
<b>42</b>	<b>Rashodi za nabavu proizvedene dugotrajne imovine</b>	<b>27.000,00</b>	<b>26.816,78</b>	<b>99,32</b>
4227	Uređaji, strojevi i oprema za ostale namjene		26.816,78	
<b>45</b>	<b>Rashodi za dodatna ulaganja na nefinancijskoj imovini</b>	<b>35.000,00</b>	<b>34.358,23</b>	<b>98,17</b>
4511	Dodatna ulaganja na građevinskim objektima		34.358,23	
<b>Izvor 5. POMOĆI</b>		<b>350.000,00</b>	<b>300.634,28</b>	<b>85,90</b>
<b>Izvor 5.2. Pomoći za proračunske korisnike</b>		<b>350.000,00</b>	<b>300.634,28</b>	<b>85,90</b>
<b>42</b>	<b>Rashodi za nabavu proizvedene dugotrajne imovine</b>	<b>202.600,00</b>	<b>153.234,28</b>	<b>75,63</b>
4227	Uređaji, strojevi i oprema za ostale namjene		153.234,28	
<b>45</b>	<b>Rashodi za dodatna ulaganja na nefinancijskoj imovini</b>	<b>147.400,00</b>	<b>147.400,00</b>	<b>100,00</b>
4511	Dodatna ulaganja na građevinskim objektima		147.400,00	
<b>Izvor 6. DONACIJE</b>		<b>100,00</b>	<b>100,00</b>	<b>100,00</b>
<b>Izvor 6.2. Donacije za proračunske korisnike</b>		<b>100,00</b>	<b>100,00</b>	<b>100,00</b>
<b>42</b>	<b>Rashodi za nabavu proizvedene dugotrajne imovine</b>	<b>100,00</b>	<b>100,00</b>	<b>100,00</b>
4227	Uređaji, strojevi i oprema za ostale namjene		100,00	
<b>A100004</b>	<b>Aktivnost: Manifestacija "Trag u beskraju"</b>	<b>89.421,00</b>	<b>89.422,84</b>	<b>100,00</b>
<b>Izvor 1. OPĆI PRIHODI I PRIMICI</b>		<b>55.000,00</b>	<b>55.000,00</b>	<b>100,00</b>
<b>Izvor 1.1. OPĆI PRIHODI I PRIMICI</b>		<b>55.000,00</b>	<b>55.000,00</b>	<b>100,00</b>
<b>32</b>	<b>Materijalni rashodi</b>	<b>55.000,00</b>	<b>55.000,00</b>	<b>100,00</b>
3233	Usluge promidžbe i informiranja		55.000,00	
<b>Izvor 4. PRIHODI ZA POSEBNE NAMJENE</b>		<b>18.628,00</b>	<b>19.629,39</b>	<b>105,38</b>
<b>Izvor 4.8. Prihodi za posebne namjene-proračunski korisnici</b>		<b>18.628,00</b>	<b>19.629,39</b>	<b>105,38</b>
<b>32</b>	<b>Materijalni rashodi</b>	<b>18.628,00</b>	<b>19.629,39</b>	<b>105,38</b>
3233	Usluge promidžbe i informiranja		19.629,39	
<b>Izvor 5. POMOĆI</b>		<b>5.000,00</b>	<b>4.000,00</b>	<b>80,00</b>
<b>Izvor 5.2. Pomoći za proračunske korisnike</b>		<b>5.000,00</b>	<b>4.000,00</b>	<b>80,00</b>
<b>32</b>	<b>Materijalni rashodi</b>	<b>5.000,00</b>	<b>4.000,00</b>	<b>80,00</b>
3233	Usluge promidžbe i informiranja		4.000,00	
<b>Izvor 6. DONACIJE</b>		<b>10.793,00</b>	<b>10.793,45</b>	<b>100,00</b>
<b>Izvor 6.2. Donacije za proračunske korisnike</b>		<b>10.793,00</b>	<b>10.793,45</b>	<b>100,00</b>
<b>32</b>	<b>Materijalni rashodi</b>	<b>10.793,00</b>	<b>10.793,45</b>	<b>100,00</b>
3233	Usluge promidžbe i informiranja		10.793,45	
<b>T100005</b>	<b>Tekući projekt: Kulturna događanja - koncerti</b>	<b>37.678,00</b>	<b>31.785,34</b>	<b>84,36</b>
<b>Izvor 1. OPĆI PRIHODI I PRIMICI</b>		<b>22.000,00</b>	<b>20.000,00</b>	<b>90,91</b>

SLUŽBENI GLASNIK  
OPĆINE VELA LUKA

Broj 10

05.06.2026.

Šifra	Opis	Izvorni plan 2025.	Izvršenje 2025.	Indeks 2/1
<b>Izvor 1.1. OPĆI PRIHODI I PRIMICI</b>		<b>22.000,00</b>	<b>20.000,00</b>	<b>90,91</b>
<b>32</b>	<b>Materijalni rashodi</b>	<b>22.000,00</b>	<b>20.000,00</b>	<b>90,91</b>
3233	Usluge promidžbe i informiranja		20.000,00	
<b>Izvor 4. PRIHODI ZA POSEBNE NAMJENE</b>		<b>15.678,00</b>	<b>11.785,34</b>	<b>75,17</b>
<b>Izvor 4.8. Prihodi za posebne namjene-proračunski korisnici</b>		<b>11.812,00</b>	<b>7.934,09</b>	<b>67,17</b>
<b>32</b>	<b>Materijalni rashodi</b>	<b>11.812,00</b>	<b>7.934,09</b>	<b>67,17</b>
3233	Usluge promidžbe i informiranja		7.934,09	
<b>Izvor 4.9. Preneseni višak - proračunski korisnici</b>		<b>3.866,00</b>	<b>3.851,25</b>	<b>99,62</b>
<b>32</b>	<b>Materijalni rashodi</b>	<b>3.866,00</b>	<b>3.851,25</b>	<b>99,62</b>
3233	Usluge promidžbe i informiranja		3.851,25	
<b>1000</b>	<b>Program: Redovan rad vrtića</b>	<b>570.839,00</b>	<b>561.123,46</b>	<b>98,30</b>
<b>A100001</b>	<b>Aktivnost: Redovan rad dječjeg vrtića "Radost"</b>	<b>570.839,00</b>	<b>561.123,46</b>	<b>98,30</b>
<b>Izvor 1. OPĆI PRIHODI I PRIMICI</b>		<b>497.000,00</b>	<b>494.547,67</b>	<b>99,51</b>
<b>Izvor 1.1. OPĆI PRIHODI I PRIMICI</b>		<b>343.220,00</b>	<b>340.767,67</b>	<b>99,29</b>
<b>31</b>	<b>Rashodi za zaposlene</b>	<b>338.220,00</b>	<b>335.767,67</b>	<b>99,27</b>
3111	Plaće za redovan rad		335.767,67	
<b>32</b>	<b>Materijalni rashodi</b>	<b>5.000,00</b>	<b>5.000,00</b>	<b>100,00</b>
3235	Zakupnine i najamnine		5.000,00	
<b>Izvor 1.3. Pomoć za fiskalnu održivost dječjeg vrtića</b>		<b>153.780,00</b>	<b>153.780,00</b>	<b>100,00</b>
<b>31</b>	<b>Rashodi za zaposlene</b>	<b>145.780,00</b>	<b>145.788,00</b>	<b>100,01</b>
3111	Plaće za redovan rad		77.584,78	
3132	Doprinosi za obvezno zdravstveno osiguranje		68.203,22	
<b>32</b>	<b>Materijalni rashodi</b>	<b>8.000,00</b>	<b>7.992,00</b>	<b>99,90</b>
3222	Materijal i sirovine		7.992,00	
<b>Izvor 4. PRIHODI ZA POSEBNE NAMJENE</b>		<b>72.409,00</b>	<b>65.943,91</b>	<b>91,07</b>
<b>Izvor 4.8. Prihodi za posebne namjene-proračunski korisnici</b>		<b>66.600,00</b>	<b>60.077,60</b>	<b>90,21</b>
<b>31</b>	<b>Rashodi za zaposlene</b>	<b>25.500,00</b>	<b>24.782,55</b>	<b>97,19</b>
3121	Ostali rashodi za zaposlene		24.782,55	
<b>32</b>	<b>Materijalni rashodi</b>	<b>39.835,00</b>	<b>34.027,82</b>	<b>85,42</b>
3211	Službena putovanja		334,20	
3212	Naknade za prijevoz, za rad na terenu i odvojeni život		1.454,80	
3213	Stručno usavršavanje zaposlenika		1.608,65	
3221	Uredski materijal i ostali materijalni rashodi		6.014,87	
3222	Materijal i sirovine		10.029,82	
3223	Energija		4.110,61	
3224	Materijal i dijelovi za tekuće i investicijsko održavanje		561,72	
3225	Sitni inventar i autogume		1.974,48	

SLUŽBENI GLASNIK  
OPĆINE VELA LUKA

Broj 10

05.06.2026.

Šifra	Opis	Izvorni plan 2025.	Izvršenje 2025.	Indeks 2/1
3231	Usluge telefona, interneta, pošte i prijevoza		267,61	
3233	Usluge promidžbe i informiranja		700,00	
3234	Komunalne usluge		2.276,20	
3235	Zakupnine i najamnine		1.794,00	
3236	Zdravstvene i veterinarske usluge		998,50	
3238	Računalne usluge		1.683,31	
3293	Reprezentacija		124,49	
3299	Ostali nespomenuti rashodi poslovanja		94,56	
<b>34</b>	<b>Financijski rashodi</b>	<b>1.265,00</b>	<b>1.267,23</b>	<b>100,18</b>
3431	Bankarske usluge i usluge platnog prometa		1.267,23	
<b>Izvor 4.9. Preneseni višak - proračunski korisnici</b>		<b>5.809,00</b>	<b>5.866,31</b>	<b>100,99</b>
<b>32</b>	<b>Materijalni rashodi</b>	<b>5.809,00</b>	<b>5.866,31</b>	<b>100,99</b>
3232	Usluge tekućeg i investicijskog održavanja		480,13	
3299	Ostali nespomenuti rashodi poslovanja		5.386,18	
<b>Izvor 5. POMOĆI</b>		<b>1.300,00</b>	<b>631,88</b>	<b>48,61</b>
<b>Izvor 5.2. Pomoći za proračunske korisnike</b>		<b>1.300,00</b>	<b>631,88</b>	<b>48,61</b>
<b>32</b>	<b>Materijalni rashodi</b>	<b>1.300,00</b>	<b>631,88</b>	<b>48,61</b>
3222	Materijal i sirovine		631,88	
<b>Izvor 6. DONACIJE</b>		<b>130,00</b>	<b>0,00</b>	<b>0,00</b>
<b>Izvor 6.2. Donacije za proračunske korisnike</b>		<b>130,00</b>	<b>0,00</b>	<b>0,00</b>
<b>32</b>	<b>Materijalni rashodi</b>	<b>130,00</b>	<b>0,00</b>	<b>0,00</b>
<b>1000</b>	<b>Program: Redovan rad knjižnice</b>	<b>50.175,00</b>	<b>49.307,38</b>	<b>98,27</b>
<b>A100001</b>	<b>Aktivnost: Redovan rad knjižnice</b>	<b>50.175,00</b>	<b>49.307,38</b>	<b>98,27</b>
<b>Izvor 1. OPĆI PRIHODI I PRIMICI</b>		<b>41.102,00</b>	<b>40.836,85</b>	<b>99,35</b>
<b>Izvor 1.1. OPĆI PRIHODI I PRIMICI</b>		<b>41.102,00</b>	<b>40.836,85</b>	<b>99,35</b>
<b>31</b>	<b>Rashodi za zaposlene</b>	<b>36.537,00</b>	<b>36.531,28</b>	<b>99,98</b>
3111	Plaće za redovan rad		27.390,74	
3121	Ostali rashodi za zaposlene		4.621,06	
3132	Doprinosi za obvezno zdravstveno osiguranje		4.519,48	
<b>32</b>	<b>Materijalni rashodi</b>	<b>2.215,00</b>	<b>2.081,92</b>	<b>93,99</b>
3221	Uredski materijal i ostali materijalni rashodi		497,39	
3223	Energija		249,76	
3225	Sitni inventar i autogume		73,26	
3231	Usluge telefona, interneta, pošte i prijevoza		366,60	
3234	Komunalne usluge		405,99	
3238	Računalne usluge		488,92	
<b>34</b>	<b>Financijski rashodi</b>	<b>500,00</b>	<b>387,22</b>	<b>77,44</b>
3431	Bankarske usluge i usluge platnog prometa		387,22	
<b>42</b>	<b>Rashodi za nabavu proizvedene dugotrajne imovine</b>	<b>1.850,00</b>	<b>1.836,43</b>	<b>99,27</b>
4221	Uredska oprema i namještaj		1.144,90	
4241	Knjige		691,53	

SLUŽBENI GLASNIK  
OPĆINE VELA LUKA

Broj 10

05.06.2026.

Šifra	Opis	Izvorni plan 2025.	Izvršenje 2025.	Indeks 2/1
<b>Izvor 4. PRIHODI ZA POSEBNE NAMJENE</b>		<b>1.973,00</b>	<b>1.370,53</b>	<b>69,46</b>
<b>Izvor 4.8. Prihodi za posebne namjene-proračunski korisnici</b>		<b>1.220,00</b>	<b>821,07</b>	<b>67,30</b>
<b>32</b>	<b>Materijalni rashodi</b>	<b>1.220,00</b>	<b>821,07</b>	<b>67,30</b>
3211	Službena putovanja		45,90	
3221	Uredski materijal i ostali materijalni rashodi		116,67	
3224	Materijal i dijelovi za tekuće i investicijsko održavanje		180,00	
3232	Usluge tekućeg i investicijskog održavanja		70,00	
3236	Zdravstvene i veterinarske usluge		239,40	
3293	Reprezentacija		123,32	
3299	Ostali nespomenuti rashodi poslovanja		45,78	
<b>Izvor 4.9. Preneseni višak - proračunski korisnici</b>		<b>753,00</b>	<b>549,46</b>	<b>72,97</b>
<b>32</b>	<b>Materijalni rashodi</b>	<b>753,00</b>	<b>549,46</b>	<b>72,97</b>
3239	Ostale usluge		549,46	
<b>Izvor 5. POMOĆI</b>		<b>7.100,00</b>	<b>7.100,00</b>	<b>100,00</b>
<b>Izvor 5.2. Pomoći za proračunske korisnike</b>		<b>7.100,00</b>	<b>7.100,00</b>	<b>100,00</b>
<b>32</b>	<b>Materijalni rashodi</b>	<b>1.800,00</b>	<b>1.800,00</b>	<b>100,00</b>
3221	Uredski materijal i ostali materijalni rashodi		300,00	
3233	Usluge promidžbe i informiranja		1.500,00	
<b>42</b>	<b>Rashodi za nabavu proizvedene dugotrajne imovine</b>	<b>5.300,00</b>	<b>5.300,00</b>	<b>100,00</b>
4241	Knjige		5.300,00	

Izveštaj će se objaviti u "Službenom glasniku Općine Vela Luka".

**OBRAZLOŽENJE UZ GODIŠNJI IZVJEŠTAJ O IZVRŠENJU  
PRORAČUNA OPĆINE VELA LUKA ZA 2025. GODINU**

Sukladno članku 89. Zakona o proračunu („Narodne novine“ broj 144/21.) i članku 55. Pravilnika o polugodišnjem i godišnjem izvještaju o izvršenju proračuna i financijskog plana („Narodne novine“ broj 85/23), Upravni odjel za proračun i financije Općine Vela Luka izradio je godišnji izvještaj o izvršenju proračuna za 2025. godinu i dostavio ga je Općinskoj načelnici 05.05.2026. godine (treba ga dostaviti do 05.05. tekuće godine za prethodnu). Načelnica podnosi Općinskom vijeću na donošenje prijedlog godišnjeg izvještaja o izvršenju proračuna do 31. svibnja tekuće godine za prethodnu godinu.

Godišnji izvještaj o izvršenju proračuna se objavljuje na mrežnoj stranici Općine Vela Luka u roku od 15 dana od dana usvajanja, a opći i posebni dio godišnjeg izvještaja o izvršenju proračuna objavljuje se u Službenom glasniku Općine Vela Luka (čl. 57. Pravilnika).

Godišnji izvještaj o izvršenju proračuna Općine Vela Luka dostavlja se Ministarstvu financija i Državnom uredu za reviziju u roku od 15 dana nakon što ga donese Općinsko vijeće (čl. 90 st.1. Zakona o proračunu).

Sukladno čl. 56. Pravilnika, Izvještaj se dostavlja u obliku poveznice na mrežnu stranicu na kojoj je objavljen izvještaj putem elektroničke pošte.

Godišnji izvještaj o izvršenju proračuna je objedinjeni (konsolidirani) izvještaj Općine Vela Luka i njenih proračunskih korisnika; Centra za kulturu Vela Luka, Dječjeg vrtića “Radost” i Narodne knjižnice „Šime Vučetić“.

Sukladno čl. 76. Zakona i čl. 4. Pravilnika, **godišnji izvještaj o izvršenju proračuna sadrži opći i posebni dio, obrazloženje i posebne izvještaje.**

**I. OPĆI DIO proračuna** sastoji se od:

**D) Sažetak** Računa prihoda i rashoda i Računa financiranja (tablica 1.) - sadrži prikaz ukupno ostvarenih prihoda i primitaka te izvršenih rashoda i izdataka na razini razreda ekonomske klasifikacije (1. razini računskog plana), a može sadržavati i podatke o prenesenom višku odnosno manjku.

**A) Račun prihoda i rashoda** - sadrži prikaz prihoda i rashoda iskazanih prema proračunskim klasifikacijama kroz 3 izvještaja:

- prema ekonomskoj klasifikaciji (tablica 2.),
- prema izvorima financiranja (tablica 3.) i
- prema funkcijskoj klasifikaciji (tablica 4.).

**B) Račun financiranja** - sadrži prikaz primitaka i izdataka koji se iskazuju kroz 2 izvještaja:

- prema ekonomskoj klasifikaciji (tablica 5.) i
- prema izvorima financiranja (tablica 6.).

**II. POSEBNI DIO proračuna** iskazuje se kroz 2 izvještaja:

- prema organizacijskoj klasifikaciji (tablica 7.) - sadrži prikaz rashoda i izdataka iskazanih po organizacijskoj klasifikaciji (Općinsko vijeće i Načelnik, Upravna tijela s proračunskim korisnicima) i
- prema programskoj klasifikaciji (tablica 8.) - sadrži prikaz rashoda i izdataka proračuna iskazanih po organizacijskoj klasifikaciji, izvorima financiranja i ekonomskoj klasifikaciji, raspoređenih u programe koji se sastoje od aktivnosti i projekata.

**III. Obrazloženje općeg dijela izvještaja o izvršenju proračuna (čl. 21. Pravilnika) sadrži:**

- 1.) obrazloženje ostvarenja prihoda i rashoda, primitaka i izdataka u izvještajnom razdoblju,
- 2.) podaci o stanju novčanih sredstava na računima proračuna i proračunskih korisnika na početku i na kraju proračunske godine.
- 3.) prikaz ostvarenog manjka odnosno viška proračuna u izvještajnom razdoblju.

**IV. Posebni izvještaji u godišnjem izvještaju o izvršenju proračuna (čl. 23. st. 2. Pravilnika) su:**

- 1.) izvještaj o korištenju proračunske zalihe (Općina Vela Luka nema proračunsku zalihu),
- 2.) izvještaj o zaduživanju na domaćem i stranom tržištu novca i kapitala, 3.) izvještaj o danim jamstvima i plaćanjima po protestiranim jamstvima (Općina Vela Luka u promatranom razdoblju nije davala jamstva),
- 4.) izvještaj o korištenju sredstava fondova Europske unije, 5.) izvještaj o danim zajmovima i potraživanjima po danim zajmovima (Općina Vela Luka u promatranom razdoblju nije davala zajmove) i
- 6.) izvještaj o stanju potraživanja i dospjelih obveza te o stanju potencijalnih obveza po osnovi sudskih sporova.

**III. Obrazloženje općeg dijela izvještaja o izvršenju proračuna**

**III.1.) Obrazloženje ostvarenja prihoda i rashoda, primitaka i izdataka u izvještajnom razdoblju**

**1) PRIHODI I RASHODI**

**1.A.) PRIHODI se sastoje od prihoda poslovanja i prihoda od prodaje nefinancijske imovine.**

U 2025.g. ostvareni su ukupni prihodi (razred 6+7) u iznosu od **3.815.301,88 EUR** (Općina 3.357.573,89 EUR + proračunski korisnici 457.727,99 EUR), dok su u istom razdoblju 2024.g. iznosili 3.590.194,08 EUR (Općina 3.349.433,06 eura + proračunski korisnici 240.761,02 eura) i veći su za 6,27%.

**1.A.1.) PRIHODI poslovanja (razred 6)** su veći za 5,55% u 2025. u odnosu na 2024. godinu. U 2025. godini su ostvareni u iznosu od **3.788.507,12 eura** (Općina je ostvarila prihod u iznosu od 3.330.779,13 eura, a proračunski korisnici 457.727,99 eura), dok su godinu ranije iznosili 3.589.131,48 eura (Općina 3.348.370,46 eura, a proračunski korisnici 240.761,02 eura). Njihova najznačajnija kategorija su porezni prihodi. Sastoje se od:

**1. Prihodi od poreza (61)** su prihodi Općine koji bilježe međugodišnje povećanje od 7,05% u odnosu na isto razdoblje prethodne godine i iznose **1.766.150,30 eura** ili 83,74% godišnjeg plana. Odnose se na prihode od:

a) poreza na dohodak (611) koji su ostvareni u iznosu od 1.400.749,94 eura i veći su za 19,57% od prihoda ostvarenih u istom razdoblju prethodne godine, kada su iznosili 1.171.471,96 eura.

b) poreza na imovinu (613) koji su ostvareni u iznosu od 319.382,81 eura i manji su za 26,82% od prihoda ostvarenih u istom razdoblju prethodne godine, kada su iznosili 436.455,52 eura. Porezi na imovinu dijele se na:

6131 Stalni porezi na nepokretnu imovinu - manji su za 58,76% u odnosu na godinu ranije. Ostvareni su u ukupnom iznosu od 100.793,89 eura (prethodne godine su iznosili 244.393,24 eura). To su prihodi od poreza na korištenje javnih površina (55.676,12 eura), poreza na kuće za odmor po Rješenjima iz prethodnih godina (18.154,84 eura) i poreza na nekretnine 26.962,93 eura).

Stalne poreze regulira Zakon o lokalnim porezima. Odlukom o porezima Općine Vela Luka (Službeni glasnik Općine Vela Luka broj 04/25 od 27.02.25.), koja je stupila na snagu osmi dan od dana objave tj.

08.03.25. sukladno čl. 20. Zakona o lokalnim porezima, ukinut je porez na kuće za odmor, koji se je plaćao u visini od 3,00 eura/m<sup>2</sup> korisne površine nekretnine i zamijenio ga je porez na nekretnine od 01.01.2025. godine, koji će se plaćati po istoj cijeni od 3,00 eura/m<sup>2</sup>. Prihod od poreza na kuće za odmor je bio 100% prihod Općine, dok će se prihod od poreza na nekretnine dijeliti između Općine (80%) i Županije (20%).

Člankom 4. spomenute Odluke prenesen je posao utvrđivanja, evidentiranja, nadzora, naplate i ovrhe radi naplate poreza na nekretnine na Ministarstvo financija, Poreznu upravu, Ispostava Korčula.

Radi usporedivosti podataka navodim sljedeće: prihod od poreza na kuće za odmor u 2024. je iznosio 217.646,12 eura, dok je godinu ranije 2023. iznosio 109.731,62 eura. Prihod po ovoj osnovi je veći u 2024. iz razloga što je u 2024. veći broj izdanih rješenja i veći iznos poreza na kuću za odmor po metru kvadratnom, koji se povećao s 1,99 eura (2023.) na 3,00 eura/m<sup>2</sup> (2024.).

U 2025. je prihod od poreza na kuće za odmor ostvaren u iznosu od 18.154,84 eura i odnosio se je na plaćanje dugovanja od ranijih godina. Isti je ukinut od 2025. a zamjenio ga je porez na nekretnine.

Radi izmjene Zakona o lokalnim porezima i uvođenja poreza na nekretnine umjesto poreza na kuće za odmor, kao i usklađivanja podataka u našoj bazi s katastrom (DGU) te prijenosa naše baze obveznika plaćanja komunalne naknade i poreza na kuće za odmor Poreznoj upravi, kasnilo se sa zaduženjem poreza na nekretnine za 2025. Razlog smanjenja prihoda po toj osnovi je što to više nije naš prihod u 100% iznosu, već 80% kao i činjenica da nisu svim obveznicima poslana rješenja u 2025. godini. Porezna uprava je tada najavila da će nastaviti slati rješenja poreza na nekretnine za 2025. i u 2026. godini.

Prema izvješću Porezne uprave, stanje nenaplaćenih potraživanja po osnovi poreza na nekretnine na dan 31. prosinca 2025. godine je 19.396,32 eura.

6134 Povremeni porezi na imovinu - to je porez na promet nekretnina koji je ostvaren u iznosu od 218.588,92 eura i veći je za 13,81% u odnosu na isto razdoblje prethodne godine kada je po ovoj osnovi bilo uprihodovano 192.062,28 eura.

Povremeni porez propisuje Zakon o porezu na promet nekretnina. Porez na promet nekretnina plaća se po stopi od 3% kupoprodajne (tržišne) vrijednosti nekretnina (čl. 12. Zakona o porezu na promet nekretnina). Porezna uprava utvrđuje osnovicu poreza na promet nekretnina kao tržišnu vrijednost nekretnine, u pravilu, iz isprave o stjecanju, ako je ukupan iznos naknade koju isplaćuje stjecatelj približno jednak cijenama koje se mogu postići na tržištu. Rješenje o razrezu istog izdaje Porezna uprava i obavlja naplatu iako je to 100% prihod Općine. U skladu s člankom 7. i 8. Pravilnika o uvjetima, opsegu i naknadi za obavljanje poslova utvrđivanja, evidentiranja, nadzora, naplate i ovrhe radi naplate poreza JLP(R)S, Porezna uprava nam dostavlja dva puta godišnje zbirno izvješće o saldu nenaplaćenih potraživanja poreza na promet nekretnina.

Stanje nenaplaćenih potraživanja po osnovi poreza na promet nekretnina na dan 31. prosinca 2025. godine je 32.529,04 eura, dok je na dan 31.12.2024. bilo 62.460,05 eura.

c) poreza na robu i usluge (614) - ostvareni su u iznosu od 46.017,55 eura (porez na potrošnju alkoholnih i bezalkoholnih pića), dok su godinu ranije iznosili 41.908,26 eura. Prihod po ovoj osnovi je veći za 9,81 %.

**2. Prihodi od pomoći iz inozemstva i od subjekata unutar općeg proračuna (63)** bilježe međugodišnje povećanje od 6,32% u odnosu na isto razdoblje 2024.godine. Ostvareni su u izvještajnom razdoblju 2025. godine u iznosu od **1.277.464,85 EUR** (Općina 964.116,44 EUR + PK 313.348,41 EUR), dok su godinu ranije iznosili 1.201.485,92 EUR (Općina 1.093.364,44 EUR + PK 108.121,48 EUR).

Dijelimo ih na:

2.1. Pomoći proračunu i izvanproračunskim korisnicima iz drugih proračuna (633) u 2025. godini su iznosile 548.528,41 eura, a dijele se na tekuće i kapitalne, kako slijedi:

a) Tekuće pomoći proračunu iz drugih proračuna – 6331, u 2025. godini ostvarene su u ukupnom iznosu od 167.694,13 eura (Općina 160.280,00 eura + PK 7.414,13 eura).

a1) Općina je ostvarila prihod u iznosu od 160.280,00 eura koji se sastoji od:

- pomoći iz drž. proračuna za financiranje fiskalne održivosti dječjeg vrtića 153.780,00 eura,
- tekuće pomoći iz županijskog proračuna ostvarene su u iznosu od 6.500,00 eura (za manifestaciju „Trag u beskraju“ 5.300,00 eura i za Stajun od lumblije 1.200,00 eura).

a2) Proračunski korisnici su ostvarili prihod od 7.414,13 eura kako slijedi:

- Knjižnica je ostvarila prihod od 1.800,00 eura, a sastoji se od:
  - pomoći iz državnog proračuna (Ministarstvo kulture i medija) u iznosu od 1.200,00 eura za manifestaciju „Dani Šime Vučetića“ i književne susrete,
  - pomoći iz županijskog proračuna u iznosu od 600,00 eura za književne susrete i kreativne radionice.
- Centar za kulturu je ostvario prihod od 4.500,00 eura, kako slijedi:
  - za manifestaciju Trag u beskraju - sjećanje na Olivera Dragojevića 4.000,00 eura,
  - za financiranje programa Dani Vele Spile 500,00 eura.
- DV Radost je ostvario prihod od tekućih pomoći iz državnog proračuna u iznosu od 1.114,13 eura i to:
  - za potrebe rada s djecom predškolske dobi u iznosu od 902,13 eura i
  - za integraciju djece s teškoćama u razvoju u iznosu od 212,00 eura.

Iznos odobrenih sredstava ovisi o broju upisanih predškolaca, odnosno o broju djece s posebnim potrebama.

Sredstva su namjenski utrošena na didaktički materijal i materijal za rad s djecom.

b) Kapitalne pomoći proračunu iz drugih proračuna – 6332, u 2025. godini ostvarene su u ukupnom iznosu od 380.834,28 eura (Općina 74.900,00 eura + PK 305.934,28 eura).

b1) Općina je ostvarila prihod od kapitalnih pomoći u iznosu od 74.900,00 eura, a odnose se na:

- kapitalnu pomoć u iznosu od 46.400,00 eura od Ministarstva prostornog uređenja, graditeljstva i državne imovine namijenjenu za održavanje ceste Duža-Kruševo (sredstva su namjenski potrošena),
- kapitalnu pomoć u iznosu od 28.500,00 eura od MRRIFEU za uređenje šetnica (sredstva su namjenski potrošena).

b2) Proračunski korisnici su ostvarili prihod od 305.934,28 eura kako slijedi:

- Knjižnica je ostvarila prihod iz državnog proračuna, od Ministarstva kulture i medija RH u iznosu od 5.300,00 eura za nabavu knjiga.
- Centar za kulturu je ostvario prihod od Ministarstva kulture i medija RH u ukupnom iznosu od 300.634,28 eura, koji se odnosi na VI. fazu uređenja prostora memorijalne zbirke Olivera Dragojevića i adaptaciju zgrade CZK za potrebe Zavičajnog muzeja s muzejskom zbirkom.

2.2. Pomoći od izvanproračunskih korisnika (634) su u 2025. godini iznosile 68.400,00 eura. To su prihodi Općinskog proračuna. Odnose se na kapitalnu pomoć od Fonda za zaštitu okoliša i energetske učinkovitost (FZOEU) za projekt uklanjanja glomaznog otpada. Sredstva su namjenski potrošena.

2.3. Pomoći fiskalnog izravnjanja (635) su ostvarene u iznosu od 548.060,43 eura. U prethodnoj godini su ostvarene u iznosu od 520.342,96 eura, ali su se knjižile na kontu 633.

2.4. Pomoći temeljem prijenosa EU sredstava (638) su ostvarene u iznosu od 112.476,01 eura, a dijele se na tekuće i kapitalne.

- Tekuće pomoći temeljem prijenosa EU sredstava – 6381, u 2025. su ostvarene u iznosu od 105.788,41 eura (godinu ranije su iznosile 169.332,76 eura), a odnose se na projekt „ZAŽELI - NISI SAM“.

- Kapitalne pomoći temeljem prijenosa EU sredstava – 6382, u 2025. su ostvarene u iznosu od 6.687,60 eura (prethodne godine ih nije bilo), a koji se odnose na uplatu sredstava od FZOEU za projekt energetske obnove zgrade vrtića i Općine. Sredstva su namjenski potrošena.

Detaljnije objašnjeno u Izvještaju o korištenju sredstava fondova Europske unije (IV.4.).

**3. Prihodi od imovine (64)** bilježe međugodišnje povećanje od 3,09% u odnosu na isto razdoblje 2024. Ostvareni su u iznosu od **295.986,20 eura** (Općina 295.965,83 eura + proračunski korisnici 20,37 eura). dok su prethodnu godinu iznosili 287.111,24 eura (Općina 287.096,07 eura + proračunski korisnici 15,17 eura).

To su:

- prihodi od financijske imovine (641) koji su ostvareni u iznosu od 4.560,87 eura, a godinu ranije su bili 2.043,06 eura. Odnose se na prihode od:

- kamata na depozite po viđenju u iznosu od 356,56 eura (Općina 336,19 + PK 20,37), dok su godinu ranije bili 770,77 eura (Općina 755,60 + PK 15,17) i

- zatezne kamate od prisilnih naplata su prihodi Općine koji su u promatranom razdoblju naplaćeni u iznosu od 4.204,31 eura, a godinu ranije 1.272,29 eura.

- prihodi od nefinancijske imovine (642) su prihodi Općine ostvareni u iznosu od 291.425,33 eura i veći su za 2,23% od prihoda istog razdoblja prethodne godine kada su bili 285.068,18 eura. To su:

a) 6421 naknade za koncesije - u promatranom razdoblju je uprihodovano 64.102,20 eura (godinu ranije 49.341,28 eura). Sastoje se od:

- naknada za koncesije po ugovorima 96,22 eura,

- prihoda od dozvola na pomorskom dobru 1.290,00 eura,

- naknada za koncesiju na pomorskom dobru 36.517,96 eura,

- naknade za koncesiju za linijski prijevoz 2.025,00 eura i

- naknade HT-a za pravo služnosti 24.173,02 eura.

b) 6422 Prihodi od zakupa i iznajmljivanja imovine - u promatranom razdoblju je uprihodovano po ovoj osnovi 217.836,64 eura, dok je godinu ranije 228.266,96 eura.

Sastoje se od prihoda od zakupa poslovnih prostora, od iznajmljivanja stanova, od iznajmljivanja bicikala, od davanja u zakup poljoprivrednog zemljišta u vlasništvu RH i prihoda od zakupa javnih površina.

c) 6423 Naknada za korištenje nefinancijske imovine odnosi se na spomeničku rentu, koja je u promatranom razdoblju tekuće godine ostvarena u iznosu od 11,73 eura, a godinu ranije 9,52 eura.

d) 6429 Ostali prihodi od nefinancijske imovine - u promatranom razdoblju je uprihodovano 9.474,76 eura, dok je godinu ranije to bilo 7.450,42 eura, što je za 27,17% više nego godinu ranije. To su prihodi Općine, a odnose se na:

prihode od naknade za legalizaciju koji su ostvareni u iznosu od 2.171,23 eura,

prihode od naknade za promjenu namjene poljoprivrednog zemljišta koji su ostvareni u iznosu od 120,57 eura te

prihode od zakupa zemljišta na Sitnici i u Poduzetničkoj zoni koji su ostvareni u iznosu od 7.182,96 eura.

#### **4. Prihodi od upravnih i administrativnih pristojbi, pristojbi po posebnim propisima i naknada (65)**

Ovi prihodi ostvareni su u iznosu od **415.614,69 eura** (Općina 282.338,93 eura + proračunski korisnici 133.275,76 eura) dok su godinu ranije bili 430.742,06 eura (Općina 307.647,69 eura + PK 123.094,37 eura). Dijele se na:

4.1.) Upravne i administrativne pristojbe - 651, su prihodi Općine, ostvarene su u iznosu od 69.640,39 eura (prethodnu godinu su iznosile 57.989,33 eura), a odnose se na:

- 6512 općinske upravne pristojbe - u tekućoj godini iznose 4.118,58 eura, a u prethodnoj godini 2.178,89 €,

- 6513 Ostale upravne pristojbe i naknade tj. prihode od prodaje državnih biljega u iznosu od 210,86 eura, a u godini ranije su bili 78,58 eura i

- 6514 ostale pristojbe i naknade u tekućoj godini iznose 65.310,95 eura (prihod od turističke pristojbe 56.786,08 eura + naknada za nautički vez 8.524,87 eura), dok su u promatranom razdoblju prethodne godine bile 55.731,86 eura (prihod od turističke pristojbe).

4.2.) Prihodi po posebnim propisima - 652, ostvareni su u iznosu od 157.305,34 eura (Općina 24.029,58 + PK 133.275,76), dok su prethodnu godinu ostvareni u iznosu od 144.009,24 eura (Općina 20.914,87 eura + PK 123.094,37 eura). To su:

a) 6522 prihodi vodnog gospodarstva (vodni doprinos) - su prihodi Općine, ostvareni su u iznosu od 36,65 eura, dok su u promatranom razdoblju prethodne godine ostvareni u iznosu od 959,61 eura i

b) 6526 ostali nespomenuti prihodi su u promatranom razdoblju tekuće godine naplaćeni u iznosu od 157.268,69 eura (Općina 23.992,93 eura + proračunski korisnici 133.275,76 eura), dok su prethodnu godinu ostvareni u iznosu od 143.049,63 eura (Općina 19.955,26 eura + proračunski korisnici 123.094,37 eura).

U 2025. u Općini, ostali nespomenuti prihodi su prihodi od refundacija troškova prema ugovorima 10.021,95 eura + prihodi od naplate naknade za uređenje voda 10% u iznosu od 13.970,98 eura.

Kod proračunskih korisnika, ostali nespomenuti prihodi su ostvareni u iznosu od 133.275,76 eura kako slijedi:

u DV Radost su to prihodi od participacija roditelja za djecu koja pohađaju vrtić i za dodatni program sportske škole, koji su ostvareni u iznosu od 64.178,97 eura, a u promatranom razdoblju prethodne godine 68.348,02 eura.

u Knjižnici je to prihod od upisnina i zakasnina u iznosu od 1.342,10 eura (godinu ranije je to iznosilo 1.162,85 eura).

u CZK je to prihod od ulaznica (za Velu Spilu i za koncerte) u iznosu od 67.754,69 eura, dok je godinu ranije bio 53.583,50 eura.

Cijena ulaznica za posjet Veloj spili do 31.07.24. je iznosila 2,00 eura, a od 01.08.24. je povećana na iznos od 4,00 eura. Vela Spilu je posjetilo u 2025. godini 9.764 posjetitelja, a u 2024. godini 12.178 posjetitelja (mjereno po broju prodanih ulaznica).

4.3.) Komunalni doprinosi i naknade – 653, su prihodi Općine koji bilježe međugodišnje smanjenje od 17,52% u odnosu na isto razdoblje 2024. Ostvareni su u iznosu od 188.668,96 eura, dok su godinu ranije iznosili 228.743,49 eura. Sastoje se od:

- komunalnog doprinosa (6531) koji je naplaćen u iznosu od 34.508,51 eura (godinu ranije je bio 74.845,57 eura). Ovaj prihod ovisi o tome koliko će se novih objekata graditi ili koliko će ih se još legalizirati.

- komunalne naknade (6532) su naplaćene u iznosu od 154.160,45 eura (godinu ranije 153.897,92 eura).

**5. Prihodi od prodaje proizvoda i robe te pruženih usluga, prihodi od donacija te povrati po protestiranim jamstvima (66)**, ostvareni su u 2025. godini u iznosu od **26.338,45 eura** (Općina 15.255,00 eura + PK 11.083,45 eura), dok su godinu ranije iznosili 18.130,00 eura (Općina 8.600,00 eura + PK 9.530,00 eura).

Ovi prihodi se odnose na:

- tekuće donacije (6631) ostvarene su kod proračunskih korisnika u iznosu od 11.083,45 eura i to kod DV Radost u iznosu od 130,00 eura i u Centru za kulturu u iznosu od 10.893,45 eura (ostvarene su od fizičkih i pravnih osoba za manifestaciju Trag u beskraju 10.793,45 i za opremu za memorijalnu zbirku O.D. 100,00 eura i namjenski su utrošene) kao i od prodaje knjiga u CZK 60,00 eura i

- kapitalne donacije (6632) su u 2025. ostvarene u iznosu od 15.255,00 eura. To su prihodi Općine koji se odnose na kapitalne donacije građana za asfaltiranje ceste Duža-Sprtišća u iznosu od 6.855,00 eura, za asfaltiranje ceste u Stračinčici 6.400,00 eura i na kapitalne donacije u iznosu od 2.000,00 eura za geodetske elaborate.

**6. Prihodi od kazni, upravnih mjera i ostali prihodi (68)** su prihodi Općine koji su ostvareni u iznosu od **6.952,63 eura**, dok su u promatranom razdoblju prethodne godine iznosili 1.826,52 eura. Odnose se na:

- 681 Kazne i upravne mjere koje su ostvarene u iznosu od 6.730,55 eura dok su godinu ranije iznosile 882,59 eura. Sastoje se od:

- kazne za prekršaje u prometu (6815) u 2025. su ostvarene u iznosu od 4.715,15 eura, dok godinu ranije nisu ostvareni prihodi po ovoj osnovi, iz razloga što se je prometni redar morao kvalificirati da bi mogao naplaćivati prometne prekršaje.

- upravne mjere, naplaćeni troškovi prisilne naplate (6818) u 2025. su ostvareni u iznosu od 1.442,32 eura, dok su godinu ranije iznosili 690,04 eura,

- ostale kazne (6819) naplaćene su u iznosu od 573,08 eura (2 kazne za neovlašteno korištenje pomorskog dobra), dok su godinu ranije iznosile 192,55 eura (kazna, trošak postupka i uklanjanja predmeta s plaže prema prekršajnom nalogu).

- 683 Ostali prihodi su ostvareni u iznosu od 222,08 eura, a godinu ranije su iznosili 943,93 eura.

**I.A.2.) PRIHODI od prodaje nefinancijske imovine (7)** su prihodi Općine, ostvareni su u iznosu od **26.794,76 eura**, dok su godinu ranije iznosili 1.062,60 eura. To su:

- 711 Prihodi od prodaje zemljišta - u 2025. su od prodaje jedne okućnice u Zubaća vali, ostvareni u iznosu od 25.500,00 eura, a u godini ranije ih nije bilo.

- 721 Prihodi od prodaje stanova u društvenom vlasništvu u 2025. su ostvareni u iznosu od 1.294,76 eura, a godinu ranije 1.062,60 eura.

**Tablica 1: Ukupni prihodi općinskog proračuna u 2024. i 2025.**

Račun / opis	Izvršenje 2024.	Izvorni plan 2025.	Izvršenje 2025.	Indeks 3/1	Indeks 3/2
	1.	2.	3.	4.	5.
<b>UKUPNI PRIHODI</b>	<b>3.590.194,08</b>	<b>4.310.521,00</b>	<b>3.815.301,88</b>	<b>106,27%</b>	<b>88,51%</b>
<b>6 Prihodi poslovanja</b>	<b>3.589.131,48</b>	<b>4.283.521,00</b>	<b>3.788.507,12</b>	<b>105,55%</b>	<b>88,44%</b>
<b>61 Prihodi od poreza</b>	<b>1.649.835,74</b>	<b>2.109.000,00</b>	<b>1.766.150,30</b>	<b>107,05%</b>	<b>83,74%</b>
611 Porez na dohodak	1.171.471,96		1.400.749,94	119,57%	
6111 Porez na dohodak od nesamostalnog rada	1.060.902,61		1.273.674,99	120,06%	
6112 Porez na dohodak od samostalnih djelatnosti	113.249,99		114.402,04	101,02%	
6113 Porez na dohodak od imovine i imovinskih prava	85.119,96		116.978,60	137,43%	
6114 Porez na dohodak od kapitala	17.785,53		31.001,97	174,31%	
6115 Porez na dohodak po godišnjoj prijavi	46.355,84		62.128,82	134,03%	

SLUŽBENI GLASNIK  
OPĆINE VELA LUKA

Broj 10

05.06.2026.

Račun / opis	Izvršenje 2024.	Izvorni plan 2025.	Izvršenje 2025.	Indeks 3/1	Indeks 3/2
6117 Povrat poreza na dohodak po godišnjoj prijavi	-151.941,97		-197.436,48	129,94%	
613 Porezi na imovinu	436.455,52		319.382,81	73,18%	
6131 Stalni porezi na nepokretnu imovinu (zemlju, zgrade, kuće i ostalo)	244.393,24		100.793,89	41,24%	
6134 Povremeni porezi na imovinu	192.062,28		218.588,92	113,81%	
614 Porezi na robu i usluge	41.908,26		46.017,55	109,81%	
6142 Porez na promet	41.908,26		46.017,55	109,81%	
<b>63 Pomoći iz inozemstva i od subjekata unutar općeg proračuna</b>	<b>1.201.485,92</b>	<b>1.365.671,00</b>	<b>1.277.464,85</b>	<b>106,32%</b>	<b>93,54%</b>
633 Pomoći proračunu i izvanproračunskim korisnicima iz drugih proračuna	996.235,57		548.528,41	55,06%	
6331 Tekuće pomoći proračunu i izvanproračunskim korisnicima iz drugih proračuna	675.560,76		167.694,13	24,82%	
6332 Kapitalne pomoći proračunu i izvanproračunskim korisnicima iz drugih proračuna	320.674,81		380.834,28	118,76%	
634 Pomoći od izvanproračunskih korisnika	35.917,59		68.400,00	190,44%	
6342 Kapitalne pomoći od izvanproračunskih korisnika	35.917,59		68.400,00	190,44%	
635 Pomoći izravnjanja za decentralizirane funkcije i fiskalnog izravnjanja	0,00		548.060,43	0,00%	
6353 Pomoći fiskalnog izravnjanja	0,00		548.060,43	0,00%	
638 Pomoći temeljem prijenosa EU sredstava	169.332,76		112.476,01	66,42%	
6381 Tekuće pomoći temeljem prijenosa EU sredstava	169.332,76		105.788,41	62,47%	
6382 Kapitalne pomoći temeljem prijenosa EU sredstava	0,00		6.687,60	0,00%	
<b>64 Prihodi od imovine</b>	<b>287.111,24</b>	<b>336.553,00</b>	<b>295.986,20</b>	<b>103,09%</b>	<b>87,95%</b>
641 Prihodi od financijske imovine	2.043,06		4.560,87	223,24%	
6413 Kamate na oročena sredstva i depozite po videnju	770,77		356,56	46,26%	
6414 Prihodi od zateznih kamata	1.272,29		4.204,31	330,45%	
642 Prihodi od nefinancijske imovine	285.068,18		291.425,33	102,23%	
6421 Naknade za koncesije	49.341,28		64.102,20	129,92%	
6422 Prihodi od zakupa i iznajmljivanja imovine	228.266,96		217.836,64	95,43%	
6423 Naknada za korištenje nefinancijske imovine	9,52		11,73	123,21%	
6429 Ostali prihodi od nefinancijske imovine	7.450,42		9.474,76	127,17%	
<b>65 Prihodi od upravnih i administrativnih pristojbi, pristojbi po posebnim propisima i naknada</b>	<b>430.742,06</b>	<b>434.430,00</b>	<b>415.614,69</b>	<b>96,49%</b>	<b>95,67%</b>
651 Upravne i administrativne pristojbe	57.989,33		69.640,39	120,09%	
6512 Županijske, gradske i općinske pristojbe i naknade	2.178,89		4.118,58	189,02%	
6513 Ostale upravne pristojbe i naknade	78,58		210,86	268,34%	
6514 Ostale pristojbe i naknade	55.731,86		65.310,95	117,19%	
652 Prihodi po posebnim propisima	144.009,24		157.305,34	109,23%	
6522 Prihodi vodnog gospodarstva	959,61		36,65	3,82%	
6526 Ostali nespomenuti prihodi	143.049,63		157.268,69	109,94%	
653 Komunalni doprinosi i naknade	228.743,49		188.668,96	82,48%	
6531 Komunalni doprinosi	74.845,57		34.508,51	46,11%	
6532 Komunalne naknade	153.897,92		154.160,45	100,17%	
<b>66 Prihodi od prodaje proizvoda i robe te pruženih usluga, prihodi od donacija te povrati po protestiranim jamstvima</b>	<b>18.130,00</b>	<b>25.103,00</b>	<b>26.338,45</b>	<b>145,28%</b>	<b>104,92%</b>

Račun / opis	Izvršenje 2024.	Izvorni plan 2025.	Izvršenje 2025.	Indeks 3/1	Indeks 3/2
661 Prihodi od prodaje proizvoda i robe te pruženih usluga	0,00		60,00	0,00%	
6614 Prihodi od prodaje proizvoda i robe	0,00		60,00	0,00%	
663 Donacije od pravnih i fizičkih osoba izvan općeg proračuna te povrat donacija i kapitalnih pomoći po protestiranim jamstvima	18.130,00		26.278,45	144,94%	
6631 Tekuće donacije	9.530,00		11.023,45	115,67%	
6632 Kapitalne donacije	8.600,00		15.255,00	177,38%	
<b>68 Kazne, upravne mjere i ostali prihodi</b>	<b>1.826,52</b>	<b>12.764,00</b>	<b>6.952,63</b>	<b>380,65%</b>	<b>54,47%</b>
681 Kazne i upravne mjere	882,59		6.730,55	762,59%	
6815 Kazne za prometne i ostale prekršaje u nadležnosti MUP-a	0,00		4.715,15	0,00%	
6818 Upravne mjere	690,04		1.442,32	209,02%	
6819 Ostale kazne	192,55		573,08	297,63%	
683 Ostali prihodi	943,93		222,08	23,53%	
6831 Ostali prihodi	943,93		222,08	23,53%	
<b>7 Prihodi od prodaje nefinancijske imovine</b>	<b>1.062,60</b>	<b>27.000,00</b>	<b>26.794,76</b>	<b>2521,62%</b>	<b>99,24%</b>
<b>71 Prihodi od prodaje neproizvedene dugotrajne imovine</b>	<b>0,00</b>	<b>25.500,00</b>	<b>25.500,00</b>	<b>0,00%</b>	<b>100,00%</b>
711 Prihodi od prodaje materijalne imovine - prirodnih bogatstava	0,00		25.500,00	0,00%	
7111 Zemljište	0,00		25.500,00	0,00%	
<b>72 Prihodi od prodaje proizvedene dugotrajne imovine</b>	<b>1.062,60</b>	<b>1.500,00</b>	<b>1.294,76</b>	<b>121,85%</b>	<b>86,32%</b>
721 Prihodi od prodaje građevinskih objekata	1.062,60		1.294,76	121,85%	
7211 Stambeni objekti	1.062,60		1.294,76	121,85%	

### I.B.) RASHODI se sastoje od rashoda poslovanja i rashoda za nabavu nefinancijske imovine

U 2025.g. ostvareni su ukupni rashodi (3+4) Općine i proračunskih korisnika u iznosu od **4.867.139,38 EUR** (Općina 4.408.150,91 EUR + proračunski korisnici 458.988,47 EUR), dok su u istom razdoblju 2024.g. isti iznosili 3.605.380,06 EUR (Općina 3.376.308,41 eura + proračunski korisnici 229.071,65 eura), tj. veći su za 35,00% 2025. u odnosu na 2024. godinu.

**Tablica 2: Kretanje rashoda u 2024. i 2025. godini**

Račun / opis	Izvršenje 2024.	Izvorni plan 2025.	Izvršenje 2025.	Indeks 3/1	Indeks 3/2
	1.	2.	3.	4.	5.
<b>UKUPNI RASHODI</b>	<b>3.605.380,06</b>	<b>5.247.121,00</b>	<b>4.867.139,38</b>	<b>135,00%</b>	<b>92,76%</b>
3 Rashodi poslovanja	2.368.545,60	3.401.163,00	3.167.559,08	133,73%	93,13%
4 Rashodi za nabavu nefinancijske imovine	1.236.834,46	1.845.958,00	1.699.580,30	137,41%	92,07%

### I.B.1. RASHODI poslovanja (razred 3)

Rashodi poslovanja u 2025. godini izvršeni su u iznosu od 3.167.559,08 eura, odnosno 93,13% planiranih sredstava te su u odnosu na isto razdoblje prethodne godine povećani za 33,73%.

**Tablica 3: Rashodi poslovanja u 2024. i 2025. godini**

Račun / opis	Izvršenje 2024.	Izvorni plan 2025.	Izvršenje 2025.	Indeks 3/1	Indeks 3/2
	1	2	3	4	5
<b>3 Rashodi poslovanja</b>	<b>2.368.545,60</b>	<b>3.401.163,00</b>	<b>3.167.559,08</b>	<b>133,73%</b>	<b>93,13%</b>
31 Rashodi za zaposlene	843.719,29	1.207.781,00	1.195.341,66	141,68%	98,97%
32 Materijalni rashodi	710.589,12	1.073.539,00	959.966,36	135,09%	89,42%
34 Financijski rashodi	11.845,35	18.382,00	17.372,67	146,66%	94,51%
35 Subvencije	38.209,65	117.742,00	92.851,41	243,01%	78,86%

Račun / opis	Izvršenje 2024.	Izvorni plan 2025.	Izvršenje 2025.	Indeks 3/1	Indeks 3/2
37 Naknade građanima i kućanstvima na temelju osiguranja i druge naknade	92.477,34	127.953,00	115.505,13	124,90%	90,27%
38 Rashodi za donacije, kazne, naknade šteta i kapitalne pomoći	671.704,85	855.766,00	786.521,85	117,09%	91,91%

U strukturi rashoda poslovanja najveći udio od 37,74% čine rashodi za zaposlene, a slijede materijalni rashodi s udjelom od 30,31% te rashodi za donacije, kazne, naknade šteta i kapitalne pomoći s udjelom od 24,83%.

### 1. Rashodi za zaposlene (31)

Rashodi za zaposlene u 2025. godine izvršeni su u iznosu od 1.195.341,66 eura, što predstavlja 98,97% planiranih rashoda za zaposlene. U odnosu na isto razdoblje prethodne godine povećani su za 41,68% odnosno 351.622,37 eura.

Rashodi za zaposlene se sastoje od bruto plaća (311), doprinosa na plaće (313) i ostalih rashoda za zaposlene (naknade zaposlenima) (312).

**Tablica 4: Rashodi za zaposlene u 2024. i 2025. godini (konto 31)**

R.br.	Proračun/Pror.korisnik	Ukupno rashodi za zaposlene 2024.	Ukupno rashodi za zaposlene 2025.	Indeks 2/1
		<b>1</b>	<b>2</b>	<b>3</b>
1.	Općina V.Luka - službenici i namještenici	290.146,48	378.840,62	130,57%
2.	Općina V.Luka -Načelnica	36.809,92	48.131,35	130,76%
	<b>Zaposlenici Općine</b>	<b>326.956,40</b>	<b>426.971,97</b>	<b>130,59%</b>
3.	Općina -zaposleni na Projektu „Zaželi-nisi sam“	66.311,94	175.344,87	264,42%
	<b>Zaposleni na Općinskim projektima</b>	<b>66.311,94</b>	<b>175.344,87</b>	<b>264,42%</b>
	<b>UKUPNO ZAPOSLENICI OPĆINE</b>	<b>393.268,34</b>	<b>602.316,84</b>	<b>153,16%</b>
4.	CZK V. Luka -služb. i namješt.	58.150,81	50.155,32	86,25%
5.	DV Radost V. Luka	364.253,96	506.338,22	139,01%
6.	NK „Šime Vučetić“	28.046,18	36.531,28	130,25%
	<b>Ukupno Proračunski korisnici</b>	<b>450.450,95</b>	<b>593.024,82</b>	<b>131,65%</b>
	<b>UKUPNO</b>	<b>843.719,29</b>	<b>1.195.341,66</b>	<b>141,68%</b>

a) U Općini su rashodi za zaposlene 602.316,84 eura (zaposlenici Općine 426.971,97 + zaposlenice na općinskom projektu 175.344,87) i veći su za 53,16% u odnosu na godinu ranije kada su iznosili 393.268,34 eura (zaposlenici Općine 326.956,40 + zaposlenice na općinskom projektu 66.311,94).

Razlog povećanja rashoda za zaposlene u Upravnim tijelima Općine nije povećanje osnovice za obračun plaća već zapošljavanje 4 nova službenika i jedne vježbenice na radna mjesta koja su u Planu prijma za 2025. godinu navedena kao upražnjena.

Na povećanje ovih rashoda u 2025. u odnosu na isto razdoblje prethodne godine utjecali su rashodi za plaće zaposlenih na Projektu „Zaželi - nisi sam“. Isplaćene su im plaće za sve mjesece 2025. a u 2024. nisu jer je Koordinatorica EU projekta „Zaželi - nisi sam“ raspoređena u Upravnom odjelu za opće poslove, društvene djelatnosti i održivi razvoj Općine Vela Luka na određeno vrijeme (okvirno 34 mjeseca) s danom 09.05.2024., a s 11 žena, čiji je posao pružanje usluge potpore i podrške u svakodnevnom životu osobama starije životne dobi i/ili nemoćnim osobama, ugovori su sklopljeni na određeno vrijeme od 01.07.2024. do 31.12.2026. godine. Plaće zaposlenica na projektu se financiraju iz sredstava pomoći, tj. sredstvima EU.

Osnovica za obračun plaće službenika i namještenika u Upravnim tijelima Općine Vela Luka, od 01.01. do 31.10.2024. je 600,00 eura, a osnovica u visini od 780,00 eura, primjenjuje se od 1. studenoga 2024. godine, počevši od isplate plaće za listopad 2024. godine, pa nadalje.

b) U DV Radost rashodi za zaposlene iznose 506.338,22 eura, dok su u promatranom razdoblju prethodne godine iznosili 364.253,96 eura i veći su u za 39,01%. Razlog povećanja je kontinuirano povećanje osnovice za izračun plaće tj. 3 puta u 2025. godini, kao i koeficijentata (na 50. sjednici Upravnog vijeća, održanoj 30. listopada 2024.g. donesena je Odluka o koeficijentima složenosti poslova radnih mjesta u Dječjem vrtiću Radost Vela Luka, gdje su isti i povećani).

Razlog tome proizlazi iz povećanja osnovica za obračun plaće za zaposlenike u javnim službama na koje se primjenjuje Zakon o plaćama u državnoj službi i javnim službama («Narodne novine», broj 155/23.) te primjena Temeljnog kolektivnog ugovora za zaposlenike u javnim službama. Tako je 1. povećanje osnovice na 947,18 eura bruto bilo za obračun plaće za 01/25, zatim od 1. veljače 2025. do 31. kolovoza 2025. godine na 975,60 eura bruto te od 1. rujna 2025. godine pa nadalje na 1.004,87 eura bruto.

U 2025. su primljena sredstva iz državnog proračuna za financiranje fiskalne održivosti dječjeg vrtića u iznosu od 153.780,00 eura, dok su u godini ranije ista iznosila 139.056,00 eura. Sredstva su namjenski utrošena.

c) U Centru za kulturu su rashodi za zaposlene 50.155,32 eura dok su godinu ranije iznosili 58.150,81 eura. Rashodi su u 2025. manji u odnosu na godinu ranije, iako je povećana osnovica za obračun plaće, koeficijenti i iznos naknada, iz razloga što je jedna zaposlenica na dugotrajnom bolovanju.

Općinska načelnica je donijela Odluku o osnovici za obračun plaće zaposlenicima ustanova u vlasništvu Općine Vela Luka, s kojom je osnovica povećana sa 947,18 eura na 975,60 eura počevši od isplate plaće za 02/25 (Sl. glasnik Općine Vela Luka br. 5/25. od 05.03.25.). Od 1. rujna 2025. godine osnovica je povećana na 1.004,87 eura bruto i primjenjuje se počevši s plaćom za mjesec rujna, koja se isplaćuje u mjesecu listopadu (Sl. glasnik Općine Vela Luka br. 14/25. od 23.09.25.).

Provođenjem nove sistematizacije radnih mjesta utvrđeni su i novi, veći koeficijenti složenosti poslova radnih mjesta zaposlenih u Centru za kulturu Vela Luka (Službeni glasnik Općine Vela Luka 15/24 od 19.08.2024.).

d) U Knjižnici su rashodi za zaposlene povećani za 30,25% i iznose 36.531,28 eura, dok su godinu ranije bili 28.046,18 eura. Naime, zaposlena je nova osoba od 15.07.24. godine na radno mjesto knjižničar, na puno radno vrijeme. Također, Općinska načelnica je donijela Odluku o osnovici za obračun plaće zaposlenicima ustanova u vlasništvu Općine Vela Luka, s kojom je osnovica povećana na 975,60 eura, počevši od isplate plaće za 02/25 (Sl. glasnik Općine Vela Luka br. 5/25. od 05.03.25.). Od 1. rujna 2025. godine osnovica je povećana na 1.004,87 eura bruto i primjenjuje se počevši s plaćom za mjesec rujna, koja se isplaćuje u mjesecu listopadu (Sl. glasnik Općine Vela Luka br. 14/25. od 23.09.25.).

### PRORAČUNSKA OGRANIČENJA PLAĆA

Zakonom o izmjenama i dopuni Zakona o plaćama u LP(R)S (NN 10/23), čl. 14., masa sredstava za plaće ne smije iznositi više od 18 % prihoda poslovanja jedinice ostvarenih u godini koja prethodi godini izrade proračuna (ranije je to bilo 20%).

Člankom 15. istog Zakona, povećan je postotak udjela sredstava fiskalnog izravnjanja u prihodima poslovanja s 10 na 20%, (a koji se odnosi na dozvoljenu masu sredstava za isplatu plaća). Ako iznos tih pomoći prelazi 20% prihoda poslovanja, a masa sredstava isplaćenih plaća iznosi više od 15% prihoda poslovanja, ukupna masa sredstava za plaće zaposlenih dužnosnika, službenika i namještenika ne smije se povećavati u odnosu na godinu koja prethodi godini izrade proračuna.

Sredstva za plaće zaposlenih na provedbi projekata ne uključuju se u ograničenje mase sredstava za plaće (čl. 16. Zakona).

Pod masom sredstava za plaće zaposlenih u tijelima jedinica podrazumijeva se masa bruto plaća zaposlenih (kto 311) i doprinosi na plaće (kto 313).

**Zaključak: U izračun udjela mase sredstava za plaće u prihodima poslovanja, ne uzimaju se u obzir sredstva za plaće proračunskih korisnika niti zaposlenih na projektu.**

**Tablica 5. Udio sredstava fiskalnog izravnanja iz državnog proračuna u prihodima poslovanja do 20% i udio mase sredstava za plaće u prihodima poslovanja (do 18 %)**

Godina	Prihodi poslovanja - 6	Ostvarena sredstva fiskalnog izravnanja - 63311	Udio sred. fiskalnog izravnanja u prihodima poslovanja % (do 20 %)	Isplaćena bruto plaća i doprinosi na plaću načelnici (311+313)	Isplaćena bruto plaća i doprinosi na plaću - službenici i namještenici Općine (311+313)	Masa sredstava za plaće zaposlenih dužnosnika, službenika i namještenika	Udio mase sredstava za plaće u prihodima poslovanja (do 18 %)
1.	2.	3.	4. (3/2x100)	5.	6.	7. (5+6)	8. (7/2x100)
2023.	3.149.524,44	547.354,00	17,38	30.059,70	223.238,41	253.298,11	8,04
2024.	3.589.131,48	520.342,96	14,50	35.845,40	259.903,82	295.749,22	8,24
2025.	3.788.507,12	548.060,43	14,47	46.931,35	339.900,56	386.831,91	10,21

## 2. Materijalni rashodi (32)

Materijalni rashodi u 2025. godine izvršeni su u iznosu od 959.966,36 eura, što predstavlja 89,42% planiranih sredstava. Veći su za 35,09% u odnosu na isto razdoblje prethodne godine.

Sastoje se od naknada troškova zaposlenima, rashoda za materijal i energiju, rashoda za usluge i ostalih nespomenutih rashoda.

- 321 Naknade troškova zaposlenima su izvršene u iznosu od 19.078,03 eura i veće su za 64,30% u odnosu na isto razdoblje prethodne godine. Odnose se na rashode za službena putovanja, naknade za prijevoz na posao i s posla, stručno usavršavanje zaposlenika i naknadu za korištenje privatnog automobila u službene svrhe.

3211 Službena putovanja - rashodi za službena putovanja iznosili su 3.348,62 eura i manji su u odnosu na godinu ranije za 17,58%.

3212 Naknade za prijevoz na posao i s posla i rad na terenu iznosile su 8.621,90 eura. U ovoj godini su veće za 66,10% u odnosu na isto razdoblje prošle godine iz razloga što zaposlenice na Projektu „Zaželi - nisi sam“ primaju ovu naknadu za cijelu 2025. dok su u 2024. primali za dio godine od kad su se zaposlile i zaposlena je službenica u Općini u ožujku 2025. a koja ima pravo na troškove prijevoza.

3213 Rashodi za stručno usavršavanje zaposlenika iznosili su 5.192,01 eura i veći su u odnosu na godinu ranije za 120,18% iz razloga što je pomorski redar išao na polaganje državnog ispita, a prometni redar je sudjelovao na tečaju i polagao je ispit za prometnog redara u Zagrebu. Odnose se također i na seminare zaposlenika Općine i proračunskih korisnika.

3214 Ostale naknade troškova zaposlenima odnose se na naknade za korištenje privatnog automobila u službene svrhe koje su iznosile 1.915,50 eura. Isplaćene su zaposlenima u Upravnom odjelu za imovinsko-pravne poslove, gospodarenje prostorom i komunalne djelatnosti.

- 322 Rashodi za materijal i energiju su iznosili 73.846,75 eura i manji su za 10,59% u odnosu na isto razdoblje prethodne godine. Odnose se na uredski materijal i ostale materijalne rashode, materijal i sirovine, energiju, materijal i dijelove za tekuće i investicijsko održavanje, sitni inventar i službenu, radnu odjeću i obuću.

- 323 Rashodi za usluge su iznosili 802.251,20 eura i veći su za 40,21% u odnosu na isto razdoblje prethodne godine. Odnose se na:

3231 Usluge telefona, interneta pošte i prijevoza - izvršene su u iznosu od 17.529,36 eura (godinu ranije 19.816,89 eura).

3232 Usluge tekućeg i investicijskog održavanja - izvršene su u iznosu od 492.215,57 eura (godinu ranije 205.008,12 eura). Odnose se na usluge održavanja javnih površina, nerazvrstanih cesta, groblja, javne rasvjete, javnih bicikala, održavanje građevinskih objekata i opreme, sanaciju postojeće obale i dr. Povećane su radi troškova održavanja nerazvrstanih cesta.

3233 Usluge promidžbe i informiranja - izvršene su u iznosu od 139.154,86 eura (godinu ranije 110.307,94 eura).

3234 Komunalne usluge - izvršene su u iznosu od 34.095,44 eura (godinu ranije 157.064,41 eura). Odnose se na potrošnju vode, odvoz smeća, deratizaciju i dezinfekciju, odvodnju, zbrinjavanje napuštenih životinja, injektiranje palmi i ostale komunalne usluge. U 2025. godini su bili manji predmetni rashodi jer nije bilo troškova uklanjanja i zbrinjavanja glomaznog otpada kao godinu ranije.

3235 Zakupnine i najamnine - izvršene su u iznosu od 6.884,00 eura (godinu ranije 1.623,00 eura). Odnose se na zakup prostora za potrebe vrtića koji je u fazi rekonstrukcije.

3236 Zdravstvene i veterinarske usluge - izvršene su u iznosu od 1.237,90 eura (godinu ranije 1.541,89 eura). Odnose se na zdravstvene preglede zaposlenih u DV Radost i Knjižnici.

3237 Intelektualne i osobne usluge - izvršene su u iznosu od 23.612,89 eura (godinu ranije 17.952,83 eura).

3238 Računalne usluge - izvršene su u iznosu od 28.135,29 eura (godinu ranije 24.539,90 eura).

3239 Ostale usluge - izvršene su u iznosu od 59.385,89 eura (godinu ranije 34.337,71 eura). Odnose se na grafičke, tiskarske usluge, usluge čišćenja, naknadu Poreznoj upravi za usluge naplate poreznih prihoda, uređenje prostora javnog wc-a te ostale usluge na projektu Zaželi i kod proračunskih korisnika.

-329 Ostali nespomenuti rashodi poslovanja su iznosili 64.790,38 eura i veći su za 46,62% u odnosu na isto razdoblje prethodne godine. Odnose se na naknade za rad predstavničkih i izvršnih tijela, povjerenstava (u 2025. godini su bili lokalni izbori na koje je potrošeno iz općinskog proračuna 13.951,33 eura) i sl., premije osiguranja, reprezentaciju, pristojbe i naknade, troškove sudskih postupaka i ostale nespomenute rashode poslovanja.

### 3. Financijski rashodi (34)

Financijski rashodi u 2025. godine izvršeni su u iznosu od 17.372,67 eura, što predstavlja 94,51% planiranih financijskih rashoda za 2025. U odnosu na isto razdoblje prethodne godine su veći za 46,66% radi plaćanja kamata za primljeni kredit od HBOR-a za modernizaciju javne rasvjete LED tehnologijom.

a) Kamate za primljene kredite - 3423, odnose se na Općinu, u 2025. godini iznose 7.417,00 eura (godinu ranije su iznosile 556,66 eura i odnosile su se na interkalarnu kamatu za kredit za modernizaciju javne rasvjete LED tehnologijom).

b) Bankarske usluge i usluge platnog prometa - 3431, su u 2025. godini smanjene za 11,81 % i iznose 9.955,67 eura (Općina 7.315,14 + PK 2.640,53 eura), a godinu ranije su iznosile 11.288,69 eura (Općina 7.990,09 + PK 3.298,60).

### 4. Subvencije (35)

Subvencije su rashodi Općine i u 2025. godini su izvršeni u iznosu od 92.851,41 eura što predstavlja 78,86% planiranih sredstava. U odnosu na isto razdoblje prethodne godine rashodi za subvencije su povećani za 143,01% odnosno 54.641,76 eura. Dijele se na:

3522 Subvencije trgovačkim društvima i zadrugama izvan javnog sektora - izvršene su u iznosu od 28.802,85 eura (godinu ranije ih nismo imali). Odnose se na sufinanciranje komunalnog linijskog prijevoza po Ugovoru o koncesiji za obavljanje komunalne djelatnosti komunalnog linijskog prijevoza na području Općine Vela Luka sklopljenog s Autotransom d.d. dana 27.05.2025. godine.

3523 Subvencije poljoprivrednicima i obrtnicima - izvršene su u iznosu od 64.048,56 eura (godinu ranije su bile 38.209,65 eura), za kako slijedi:

- Poticanje razvoja gospodarstva, poduzetništva i obrtništva - utrošeno je je 59.909,88 eura (dok je godinu ranije utrošeno 33.691,40 eura). Mjera financiranja zapošljavanja putem javnog poziva za dodjelu potpora male vrijednosti je prepoznata među poduzetnicima i obrtnicima, te se iz godinu u godinu zaprima sve veći broj zahtjeva, temeljem kojih se odobravaju sredstva za sufinanciranje zapošljavanja i samozapošljavanja te sufinanciranje troškova najma prostora poduzetnicima početnicima.

- Poticanje poljoprivrede - utrošeno je 4.138,68 eura (godinu ranije 4.518,25 eura), također temeljem javnog poziva za sufinanciranje ulaganja u ekološku proizvodnju, sufinanciranje manifestacija u svrhu promicanja poljoprivredne proizvodnje i sufinanciranje sadnog materijala.

### 5. Naknade građanima i kućanstvima na temelju osiguranja i druge naknade (37)

Naknade građanima i kućanstvima na temelju osiguranja i druge naknade u 2025. godini izvršene su u iznosu od 115.505,13 eura, što predstavlja 90,27% planiranih sredstava, a u usporedbi s istim razdobljem prethodne godine povećane su za 23.027,79 eura odnosno 24,90%. Odnose se na socijalne pomoći i potpore unutar Programa socijalne skrbi. Iako su potpore za novorođenu djecu isplaćene u ukupno manjem iznosu nego godinu ranije povećani su rashodi za stipendije, jednokratne novčane pomoći i jednokratne naknade umirovljenicima. Umirovljenicima su podijeljene jednokratne naknade dvaput u 2025. godini.

**Tablica 6: Rashodi za naknade građanima i kućanstvima na temelju osiguranja i druge naknade u 2024. i 2025. godini**

Opis	Izvršenje I.-XII. 2024.	Izvorni plan 2025.	Izvršenje I.-XII. 2025.	Indeks 3/1	Indeks 3/2
	1	2	3	4	5
<b>Socijalne pomoći i potpore prema opisu</b>	<b>92.477,34</b>	<b>127.953,00</b>	<b>115.505,13</b>	<b>124,90%</b>	<b>90,27%</b>
Sufinanc.medicinski potpomognute oplodnje	0,00	2.655,00	0,00	0,00%	0,00%
Stipendije učenicima i studentima	40.480,00	63.350,00	60.750,00	150,07%	95,90%
Potpora za novorođenu djecu	34.078,24	29.000,00	26.143,96	76,72%	90,15%
Jednokratne novčane pomoći	1.000,00	3.000,00	2.588,90	258,89%	86,30%
Pomoć djeci s teškoćama u razvoju	0,00	265,00	0,00	0,00%	0,00%
Zaštita od nasilja u obitelji	0,00	133,00	0,00	0,00%	0,00%
Dodatno subvencioniranje cijene boravka djece u DV Radost	1.862,52	2.250,00	1.965,27	105,52%	87,35%
Naknada za troškove stanovanja	286,58	0,00	0,00	0,00%	0,00%
Jednokratna naknada umirovljenicima	14.770,00	27.300,00	24.057,00	162,88%	88,12%

### 6. Rashodi za donacije, kazne, naknade šteta i kapitalne pomoći (38)

U 2025. godini su izvršeni u iznosu od 786.521,85 eura, što čini 91,91% planiranih sredstava za 2025. godinu. U odnosu na isto razdoblje prethodne godine predmetni rashodi povećani su za 17,09% odnosno 114.817,00 eura. To su rashodi Općine, a ne i proračunskih korisnika. Dijele se na:

- 381 Tekuće donacije izvršene su u iznosu od 575.298,92 eura i veće su za 21,92% u odnosu na isto razdoblje prethodne godine. Odnose se na financiranje udruga i svih manifestacija u športu i kulturi, udruga u tehničkoj kulturi, javnih potreba u odgoju i obrazovanju, javnih potreba i usluga u zdravstvu, Hrvatskog Crvenog križa, financiranje političkih stranaka, poduzetničkog inkubatora, sufinanciranje rada Komunalca d.o.o., medicinske službe, Dobrovoljnog vatrogasnog društva, HGSS, LAG, FLAG, radio VAL i M i ostalih projekata i aktivnosti (u novcu 572.366,41 eura) te dodjela općinskih javnih i drugih priznanja (u naravi 2.932,51 eura).

- 382 Kapitalne donacije su u 2025. izvršene u iznosu od 10.000,00 eura (sufinancirana je sanacija krova crkve Gospe od zdravlja na Badu, Župnom uredu Sv. Josipa u Veloj Luci), a u prethodnoj godini su iznosile 1.300,00 eura (financiranje aktivnosti ublažavanja učinaka klimatskih promjena Pokretu otoka).

- 386 Kapitalne pomoći su izvršene u iznosu od 201.222,93 eura i veće su za 1,35% u odnosu na isto razdoblje prethodne godine kada su iznosile 198.538,50 eura. Odnose se na kapitalne pomoći Općine Komunalcu d.o.o., Komunalnim djelatnostima d.o.o. Vela Luka i Vodovod-u d.o.o. iz Blata za:

- mjesnu mrežu kanalizacije 37.374,51 eura,
- mjesnu mrežu kanalizacije - održavanje sustava 18.700,95 eura,
- sustav navodnjavanja i uređenja javnih zelenih površina 12.210,70 eura,
- sufinanc. uređenja groblja 520,37 eura,

- sufinanc. održavanja groblja 2.967,79 eura,
- sufinanc. komunalne opreme za sakupljanje otpada 16.685,00 eura,
- sufinanc. nabave urbane opreme 7.104,00 eura,
- održavanje odlagališta komunalnog otpada „Sitnica“ 20.934,60 eura,
- sufinanciranje troškova zbrinjavanja glomaznog i građevinskog otpada u iznosu od 37.676,00 eura,
- sufinanciranje rekonstrukcije javne rasvjete 37.289,01 eura i za
- proširenje vodovoda u Ulici 42. izvršeno je 9.760,00 eura.

#### **I.B.2. RASHODI za nabavu nefinancijske imovine (razred 4)**

Rashodi za nabavu nefinancijske imovine u 2025. godine izvršeni su u iznosu od 1.699.580,30 eura (Općina 1.328.498,57 eura + proračunski korisnici 371.081,73 eura), što predstavlja 92,07% planiranih sredstava te su u usporedbi s istim razdobljem prethodne godine povećani za 37,41% odnosno 462.745,84 eura.

**1. Rashodi za nabavu neproizvedene dugotrajne imovine (41)** - su rashodi Općine kojih u 2025. nije bilo, dok su u promatranom razdoblju prethodne godine iznosili 185.208,32 eura. Odnosili su se na kupovinu zemljišta za izgradnju novog Vatrogasnog doma u iznosu od 142.508,32 eura i na kupovinu zemljišta u Poduzetničkoj zoni u iznosu od 42.700,00 eura.

**2. Rashodi za nabavu proizvedene dugotrajne imovine (42)** su izvršeni u iznosu od 1.517.822,07 eura (Općina 1.328.498,57 eura + PK 189.323,50 eura) dok su prethodne godine iznosili 921.542,30 eura (Općina 909.010,46 eura + PK 12.531,84 eura), što znači da su isti povećani za 64,70%. Odnose se na:

- a) građevinske objekte (421) - To su rashodi Općine, utrošeno je 1.269.165,60 eura, kako slijedi:
- konto 4212 Poslovni objekti - utrošen je iznos od 887.333,87 eura (prethodne godine nije bilo rashoda po ovoj osnovi) i to na:
    - uređenje pomoćnog nogometnog terena na Močnom laz 131.000,00 eura,
    - uređenje športske dvorane Močni laz i njenog okoliša 49.020,50 eura,
    - kupnju dijela upravne zgrade bivše TEU d.d. (Elektronika) 240.000,00 eura,
    - rekonstrukciju i energetska obnovu zgrade Dječjeg vrtića „Radost“ 398.155,46 eura,
    - energetska obnovu upravno-poslovne zgrade Općine 14.331,46 eura,
    - uređenje prostora u zgradi Općine za potrebe Poduzetničkog inkubatora 52.215,25 eura,
    - uslugu zamjene krova na poslovnicu PBZ-a 2.611,20 eura.
  - konto 4213 Ceste, željeznice i ostali prometni objekti - utrošen je iznos od 137.978,83 eura (prethodne godine 153.986,90 eura) i to na:
    - uređenje (asfaltiranje) nerazvrstanih cesta je potrošeno 126.620,79 eura i
    - uknjižbu komunalne infrastrukture 11.358,04 eura.
  - konto 4214 Ostali građevinski objekti - na ovom kontu su proknjiženi rashodi u ukupnom iznosu od 243.852,90 eura (prethodne godine 629.145,41 eura), a odnose se na:
    - sufinanciranje izgradnje trafostanice Prihonja u iznosu od 62.663,54 eura,
    - uređenje šetnica u iznosu od 173.439,36 eura
    - procjena nestabilnih blokova u Veljoj spilji 7.750,00 eura.
- b) postrojenja i opremu (422) potrošeno je 199.828,75 eura od čega se odnosi na:
- Općinu 16.496,78 eura (računala i računalna oprema, server, uredski namještaj i urbana oprema)

- Knjižnicu 1.144,90 eura (za nabavu rasvjetnih tijela) i

- CZK 182.187,07 eura, od čega 2.036,01 eura je potrošeno na uredsku opremu i namještaj, a 180.151,06 eura na opremu za Memorijalnu zbirku Olivera Dragojevića (ovih rashoda u istom razdoblju prethodne godine nije bilo).

c) prijevozna sredstva (423) - u 2025. nije bilo rashoda po ovoj osnovi, a godinu ranije je na sustav javnih električnih bicikala utrošeno je 58.687,50 eura.

d) Knjige, umjetnička djela i ostale izložbene vrijednosti (424) - Odnosi se na Knjižnicu. U izvještajnom razdoblju tekuće godine nabavljene su knjige u iznosu od 5.991,53 eura dok je u istom izvještajnom razdoblju prethodne godine na iste utrošeno 11.377,07 eura. Knjižnica u 2025.g. raspoložuje manjim iznosom za kupnju knjižne i neknjižne građe od planiranog iz razloga što nije dobila sredstva iz programa Otkupa knjiga Ministarstva kulture i medija RH.

e) nematerijalna proizvedena imovina (426) - po ovoj osnovi u 2025. godini utrošeno je u Općini 42.836,19 eura za licence i programe za server, uređenje prometa (izrada logotipa i oslikavanje vozila za komunalni linijski prijevoz), projektnu dokumentaciju za uređenje Zadrugnog doma, sufinanciranje Plana upravljanja destinacijom i ostalo, a godinu ranije 63.838,10 eura.

**3. Rashodi za dodatna ulaganja na nefinancijskoj imovini (45)**- odnose se na ulaganja u zgradu CZK kako bi se uredio prostor za Memorijalnu zbirku Olivera Dragojevića.

- Na dodatna ulaganja na građevinskim objektima (451) je potrošeno u promatranom razdoblju tekuće godine 181.758,23 eura, a godinu ranije 130.083,84 eura.

## 2.) PRIMICI I IZDACI

**Primici od financijske imovine i zaduživanja (razred 8)** - u 2025. Općina nije imala primitaka od zaduživanja, dok je u 2024. imala primitak od 321.550,00 eura kredita od HBOR-a za modernizaciju javne rasvjete LED tehnologijom.

**Izdaci za financijsku imovinu i otplate zajmova (razred 5)** - u 2025. je Općina za kredit od HBOR-a za modernizaciju javne rasvjete LED tehnologijom, otplatila 21.436,68 eura glavnice kredita, dok u 2024. nije imala izdataka za kredite.

### III.2.) Podaci o stanju novčanih sredstava na računima proračuna i proračunskih korisnika na početku i na kraju proračunske godine.

Uvođenjem sustava Riznice od 01.01.2026. ukidaju se žiro-računi svih proračunskih korisnika te će poslovati preko Općinskog žiro-računa. Sukladno našem dopisu banci s kojim je traženo i potvrđeno zatvaranje računa svih proračunskih korisnika Općine i prijenos stanja s njihovih poslovnih računa na račun Općine, s računa

CZK 17.004,86 eura i Knjižnice 720,54 eura = 17.725,40 eura prenijeto je 31.12.25. na ž-r Općine.

Banka nije odradila prijenos stanja s računa vrtića 31.12. već 02.01.26. tako je iznos od 5.636,24 eura bio

na 31.12. na ž-r vrtića i prenijet od strane banke s računa vrtića na račun Općine tek 02.01.26.

**Tablica 7: Podaci o stanju novčanih sredstava**

Proračun/Proračunski korisnik	Stanje novčanih sredstava 01.01.25.	Stanje novčanih sredstava 31.12.25.
Općina Vela Luka	987.622,09	88.736,15
Dječji vrtić Radost	6.010,61	5.636,24
Centar za kulturu Vela Luka	8.275,58	0,00
Narodna knjižnica „Šime Vučetić“	753,20	0,00
<b>Ukupno</b>	<b>1.002.661,48</b>	<b>94.372,39</b>

### III.3.) Prikaz ostvarenog manjka odnosno viška proračuna u izvještajnom razdoblju (Općine i proračunskih korisnika)

I. Pri izradi Plana proračuna za 2025. godinu, uvrstio se u Proračun procijenjeni rezultat poslovanja u iznosu od 818.795,00 EUR (Općina 813.345,00 EUR + proračunski korisnici 5.450,00 EUR).

Ostvareni rezultat u iznosu od **958.036,96 eura** (Višak Općine 942.609,06 eura + višak proračunskih korisnika 15.427,90 eura), se je uvrstio u Proračun 2025. prvim izmjenama i dopunama proračuna, koje su donesene od strane Općinskog vijeća dana 03.04.2025. godine.

**Tablica 8: Prikaz planiranog i ostvarenog rezultata 2025.**

Proračun/Proračunski korisnik	PLANIRANI/PROCIJENJENI rezultat za Proračun 2025.	OSTVARENI rezultat raspoloživ u Proračunu 2025.
OPĆINA VELA LUKA	813.345,00	942.609,06
DJEČJI VRTIĆ RADOST VELA LUKA	50,00	5.809,03
NARODNA KNJIŽNICA „ŠIME VUČETIĆ“	400,00	753,20
CENTAR ZA KULTURU VELA LUKA	5.000,00	8.865,67
<b>KONSOLIDIRANI FINANCIJSKI IZVJEŠTAJ (UKUPNO)</b>	<b>818.795,00</b>	<b>958.036,96</b>

**Tablica 9: Ostvareni višak prihoda raspoloživ u 2025. godini, raščlanjen prema izvorima financiranja**

Izvor financiranja	01.01.2025. Višak prihoda u eurima
1.2. Opći prihodi i primici	788.529,86
4.2. Prihodi za posebne namjene – komunalni doprinos	42.412,69
5.1. Pomoći	15.465,13
5.6. Pomoći EU- Projekt Zaželi	94.701,38
6.1. Donacije	1.500,00
<b>OPĆINA - UKUPNO</b>	<b>942.609,06</b>
4.9. Prihodi za posebne namjene - Preneseni višak proračunskih korisnika	15.427,90
<b>UKUPNO</b>	<b>958.036,96</b>

II. Pregled strukture ostvarenog manjka/viška po svakom pojedinom korisniku na dan 31.12.2025. godine.

Centar za kulturu Vela Luka “ – ostvario je manjak prihoda tekuće godine u iznosu od 84,83 eura koji zajedno s prenesenim viškom prihoda iz prethodne godine u iznosu od 8.865,67 eura, ukupno daje **višak** prihoda i primitaka raspoloživ u sljedećem razdoblju u iznosu od **8.780,84 eura**.

Narodna knjižnica „Šime Vučetić“ – ostvarila je manjak prihoda tekuće godine u iznosu od 27,83 eura koji zajedno s prenesenim viškom iz prethodne godine u iznosu od 753,20 eura, ukupno daje **višak** prihoda i primitaka raspoloživ u sljedećem razdoblju u iznosu od **725,37 eura**.

Dječji vrtić “Radost“ - ostvario je manjak prihoda tekuće godine u iznosu od 1.147,82 eura, koji zajedno s prenesenim viškom prihoda iz prethodne godine u iznosu od 5.809,03 eura, ukupno daje **višak** prihoda i primitaka raspoloživ u sljedećem razdoblju u iznosu od **4.661,21 eura**.

Općina Vela Luka – ostvarila je manjak prihoda i primitaka tekuće godine u iznosu od 1.072.013,70 eura, koji zajedno s prenesenim viškom iz prethodne godine u iznosu od 942.609,06 eura, ukupno daje **manjak** prihoda i primitaka za pokriće u sljedećem razdoblju u iznosu od **129.404,64 eura**.

III. Pri izradi Plana proračuna za 2026. godinu, uvrstio se u Proračun procijenjeni rezultat poslovanja u iznosu od 315.051,00 EUR (Općina 303.551,00 EUR + proračunski korisnici 11.500,00 EUR).

Na dan 31.12.2025. ukupno je ostvaren manjak prihoda i primitaka za pokriće u sljedećem razdoblju, tj. u 2026. godini, u iznosu od **115.237,22 eura** (Manjak Općine 129.404,64 eura + višak proračunskih korisnika 14.167,42 eura), koji će se uvrstiti u Proračun prvim izmjenama i dopunama proračuna u 2026. godini.

**Tablica 10: Prikaz planiranog i ostvarenog rezultata 2025./2026.**

	PLANIRANI/ PROCIJENJENI rezultat za Proračun 2025.	OSTVARENI rezultat raspoloživ u Proračunu 2025.	PLANIRANI/ PROCIJENJENI rezultat za Proračun 2026.	OSTVARENI rezultat raspoloživ u Proračunu 2026.
<b>OPĆINA VELA LUKA</b>	<b>813.345,00</b>	<b>942.609,06</b>	<b>303.551,00</b>	<b>-129.404,64</b>
Višak/manjak prihoda	813.345,00	942.609,06	303.551,00	-129.404,64
<b>DJEČJI VRTIĆ RADOST VELA LUKA</b>	<b>50,00</b>	<b>5.809,03</b>	<b>5.000,00</b>	<b>4.661,21</b>
Višak prihoda poslovanja	50,00	5.809,03	5.000,00	4.661,21
<b>NARODNA KNJIŽNICA „ŠIME VUČETIĆ“</b>	<b>400,00</b>	<b>753,20</b>	<b>500,00</b>	<b>725,37</b>
Višak prihoda poslovanja	400,00	753,20	500,00	725,37
<b>CENTAR ZA KULTURU VELA LUKA</b>	<b>5.000,00</b>	<b>8.865,67</b>	<b>6.000,00</b>	<b>8.780,84</b>
Višak prihoda poslovanja	5.000,00	8.865,67	6.000,00	8.780,84
<b>UKUPNO Općina i proračunski korisnici</b>	<b>818.795,00</b>	<b>958.036,96</b>	<b>315.051,00</b>	<b>-115.237,22</b>

**Tablica 11: Manjak prihoda za pokriće u 2026. godini, raščlanjen prema izvorima financiranja**

Izvor financiranja	31.12.25. Manjak prihoda u eurima
1.2. Opći prihodi i primici	-147.579,37
5.6. Pomoći EU- Projekt Zaželi	11.774,73
6.1. Donacije	6.400,00
<b>OPĆINA - UKUPNO</b>	<b>-129.404,64</b>
4.9. Prihodi za posebne namjene - Preneseni višak proračunskih korisnika	14.167,42
<b>UKUPNO</b>	<b>-115.237,22</b>

#### IV. Prijenosi proračunskim korisnicima iz nadležnog proračuna

U 2025. godini je iz općinskog proračuna ukupno uplaćeno proračunskim korisnicima 706.604,73 EUR, a u 2024. godini 536.743,20 EUR, što znači da se je na međugodišnjoj razini povećalo financiranje proračunskih korisnika za 31,65%. Razlog povećanja je rast plaća i broja zaposlenih kod proračunskih korisnika.

**Tablica 12: Prikaz financiranja proračunskih korisnika iz općinskog proračuna u 2024. i 2025. godini**

Proračunski korisnik	01-12/2024.	01-12/2025.	Indeks 2/1
	1.	2.	3.
DV RADOST	353.879,07	494.547,67	139,75
CZK	151.815,70	171.220,21	112,78
KNJIŽNICA	31.048,43	40.836,85	131,53
<b>UKUPNO</b>	<b>536.743,20</b>	<b>706.604,73</b>	<b>131,65</b>

#### IV. Posebni izvještaji u godišnjem izvještaju o izvršenju proračuna

##### IV.1.) Izvještaj o korištenju proračunske zalihe

Općina Vela Luka nema proračunsku zalihu i nije ju utvrdila Odlukom o izvršavanju proračuna za 2025. godinu.

Temeljem članka 65. Zakona o proračunu, sredstva proračunske zalihe (0,50% planiranih općih prihoda proračuna bez primitaka) koriste se za nepredviđene namjene, za koje u proračunu nisu osigurana sredstva. Sredstva proračunske zalihe koriste se za financiranje rashoda nastalih pri otklanjanju posljedica elementarnih nepogoda, epidemija, ekoloških i ostalih nepredvidivih nesreća odnosno izvanrednih događaja tijekom godine i ne mogu se koristiti za pozajmljivanje.

##### IV.2.) Izvještaj o zaduživanju na domaćem i stranom tržištu novca i kapitala

Na temelju članaka 120. i 121. Zakona o proračunu (Narodne novine, br. 144/21), općina se može zadužiti za investiciju koja se financira iz njezina proračuna. Pod investicijom se smatraju rashodi za

nabavu nefinancijske imovine (osim prijevoznog sredstva u cestovnom prometu – osobnog automobila) i drugi rashodi izravno povezani s takvom investicijom.

Ukupna godišnja obveza Općine može iznositi najviše do 20% ostvarenih prihoda u godini koja prethodi godini u kojoj se zadužuje, umanjenih za prihode od pomoći.

Međutim, člankom 121. stavkom 5. istoga Zakona propisano je da se odredbe navedenoga članka **ne odnose na zaduživanja za projekte iz područja unapređenja energetske učinkovitosti** i projekte koji se sufinanciraju iz sredstava Europske unije.

### **Obveze za kredite od tuzemnih kreditnih institucija izvan javnog sektora**

#### **a) Ugovor o kreditu broj INJN-24-1103117 za modernizaciju javne rasvjete LED tehnologijom**

Općina Vela Luka je s HBOR-om sklopila dana 20.02.2024. godine Ugovor o kreditu broj INJN-24-1103117 za modernizaciju javne rasvjete LED tehnologijom na iznos od 328.770,99 EUR. Rok korištenja kredita je bio do 31.12.2024. godine, a vraćati će se u 90 jednakih mjesečnih rata od kojih je 1. dospjela na naplatu 31.07.2025. a zadnja dospijeva 31.12.2032. godine.

Ovaj kredit je financiran sredstvima Europske investicijske banke, a subvenciju kamate financira EU - NextGenerationEU.

Na dan 01.01.25. Općina ima kreditno zaduženje u iznosu od 321.550,00 eura. U 2025. otplaćeno je ukupno 21.436,68 eura glavnice i 7.417,00 eura kamata.

#### **Tablica 13: Primitveni zajmovi i otplate**

R.br.	Naziv pravne osobe	stanje zajma 1.1.	otplate	primljeni zajmovi	stanje 31.12.
1	HBOR (za Modernizaciju JR)	321.550,00	21.436,68	0,00	300.113,32
	Ukupno	321.550,00	21.436,68	0,00	300.113,32

R.br.	Naziv pravne osobe	stanje 1.1.	Obveze za kamate	Dospjele, plaćene kamate	stanje 31.12.
1	HBOR (za Modernizaciju JR)	0,00	28.536,28	7.417,00	21.119,28
	Ukupno	0,00	28.536,28	7.417,00	21.119,28

Sukladno čl. 123 st. 5. Zakona o proračunu, Općina je dužna izvještavati Ministarstvo financija (na obrascu IZJS - Izvješće o dugoročnom zaduženju/jamstvu/suglasnosti) unutar proračunske godine, tromjesečno, do 10. u mjesecu za prethodno izvještajno razdoblje o otplati duga na temelju zaduženja za koji je dobila suglasnost Vlade odnosno Ministra financija.

#### **IV.3.) Izvještaj o danim jamstvima i plaćanjima po protestiranim jamstvima**

Općina Vela Luka u razdoblju siječanj-prosinac 2025. godine nije davala jamstva.

Stanje aktivnih jamstava na dan 01.01. te na dan 31.12.2025. godine je nula.

Sukladno čl. 129. Zakona o proračunu, Općina može dati jamstvo za dugoročno zaduživanje proračunskom korisniku Općine, pravnoj osobi u većinskom vlasništvu ili suvlasništvu Općine i ustanovi čiji je osnivač Općina, uz prethodnu suglasnost ministra financija. Odluku o davanju jamstva donosi Općinsko vijeće.

#### **IV.4.) Izvještaj o korištenju sredstava fondova Europske unije**

##### **1. Projekt Zaželi - nisi sam od 04.03.2024. do 04.01.2027.**

U 2024. godini Općina je sklopila Ugovor o dodjeli bespovratnih sredstava za Projekt „Zaželi-nisi sam“ dana 04.03.2024. s Ministarstvom rada, mirovinskog sustava, obitelji i socijalne politike (PT1) i Hrvatskim zavodom za zapošljavanje (PT2). Razdoblje provedbe Projekta ugovoreno je na rok od 34 mjeseca i traje do 04.01.2027. Ukupno prihvatljivi troškovi Projekta iznose 495.000,00 eura. Projekt se

financira iz Europskog socijalnog fonda plus. Koordinatorica EU projekta „Zaželi - nisi sam” raspoređena je u Upravnom odjelu za opće poslove, društvene djelatnosti i održivi razvoj Općine Vela Luka na određeno vrijeme (okvirno 34 mjeseca) s danom 09.05.2024.

S 11 žena, čiji je posao pružanje usluge potpore i podrške u svakodnevnom životu osobama starije životne dobi i/ili nemoćnim osobama, ugovori su sklopljeni na određeno vrijeme od 01.07.2024. do 31.12.2026. godine.

Za projekt „ZAŽELI - NISI SAM” u 2024. je ostvaren prihod u iznosu od 169.243,82 eura, a potrošeno je 74.542,44 eura te nam je ostao višak u iznosu od 94.701,38 eura za potrošiti u 2025. godinu.

U 2025. ostvareni su prihodi od tekućih pomoći temeljem prijenosa EU sredstava za Projekt, u iznosu od 105.788,41 eura. Kad im se pribrojio preneseni višak iz 2024. u iznosu od 94.701,38 eura, dobio se ukupni prihod raspoloživ za projekt u iznosu od 200.489,79 eura. Rashodi su izvršeni u 2025. u iznosu od 188.715,06 eura. Ostaje višak u iznosu od 11.774,73 eura za prenijeti u 2026. godinu.

PROJEKT ZAŽELI - NISI SAM 2025. GODINA					
PRIHODI					
POZICIJA	BROJ KONTA	VRSTA PRIHODA	PLANIRANO	REALIZIRANO	INDEKS
SVEUKUPNO PRIHODI			200.490,00	200.489,79	100,00
<b>Glava</b>	<b>60001</b>	<b>PRIHODI I PRIMICI</b>	<b>200.490,00</b>	<b>200.489,79</b>	<b>100,00</b>
<b>Izvor</b>	<b>5.</b>	<b>POMOĆI</b>	<b>200.490,00</b>	<b>200.489,79</b>	<b>100,00</b>
<b>Izvor</b>	<b>5.6.</b>	<b>POMOĆI EU - PROJEKT "ZAŽELI"</b>	<b>200.490,00</b>	<b>200.489,79</b>	<b>100,00</b>
P0045	6381	Prihod od pomoći EU - projekt "ZAŽELI - NISI SAM"	105.789,00	105.788,41	100,00
P0045-1	9221	Višak prihoda od pomoći EU - projekt "ZAŽELI - NISI SAM"	94.701,00	94.701,38	100,00
RASHODI					
POZICIJA	BROJ KONTA	VRSTA RASHODA	PLANIRANO	REALIZIRANO	INDEKS
SVEUKUPNO RASHODI			200.490,00	188.715,06	94,13
<b>Glava</b>	<b>00002</b>	<b>URED NAČELNIKA OPĆINE</b>	<b>200.490,00</b>	<b>188.715,06</b>	<b>94,13</b>
<b>Program</b>	<b>1019</b>	<b>Projekt "ZAŽELI"</b>	<b>200.490,00</b>	<b>188.715,06</b>	<b>94,13</b>
<b>Tekući projekt</b>	<b>T100001</b>	<b>Projekt "ZAŽELI - NISI SAM"</b>	<b>200.490,00</b>	<b>188.715,06</b>	<b>94,13</b>
<b>Izvor</b>	<b>5.</b>	<b>POMOĆI</b>	<b>200.490,00</b>	<b>188.715,06</b>	<b>94,13</b>
<b>Izvor</b>	<b>5.6.</b>	<b>POMOĆI EU - PROJEKT "ZAŽELI"</b>	<b>200.490,00</b>	<b>188.715,06</b>	<b>94,13</b>
R0244	3111	Plaće za redovan rad	134.202,00	134.201,63	100,00
R0245	3121	Ostali rashodi za zaposlene	22.800,00	19.000,00	83,33
R0246	3132	Doprinosi za obvezno zdravstveno osiguranje	22.143,00	22.143,24	100,00
R0247	3212	Naknade za prijevoz na posao i s posla i za rad na terenu	5.200,00	5.079,10	97,68
R0248	3239	Ostale usluge	16.145,00	8.291,09	51,35

## 2. Projekt energetske obnove zgrade Općine i zgrade Dječjeg vrtića Radost

### 2.1. Energetska obnova upravno - poslovne zgrade Općine Vela Luka

U 2024. je Općina sklopila Ugovor o dodjeli bespovratnih sredstava za projekte koji se financiraju iz nacionalnog plana oporavka i otpornosti 2021.-2026. za „Energetsku obnovu upravno-poslovne zgrade Općine Vela Luka“. Ugovorom su definirani ukupno prihvatljivi troškovi projekta u iznosu od 389.084,02 eura, od čega se Općini dodjeljuju bespovratna sredstva u iznosu od 288.116,37 eura. Rok završetka svih aktivnosti na projektu je 30.06.2026. godine.

U 2025. godini na energetsku obnovu zgrade Općine potrošeno je 14.331,46 eura.

### 2.2. Energetska obnova zgrade dječjeg vrtića „Radost“

U 2024. je Općina sklopila Ugovor o dodjeli bespovratnih sredstava za projekte koji se financiraju iz nacionalnog plana oporavka i otpornosti 2021.-2026. za „Energetsku obnovu dječjeg vrtića „Radost““. Ugovorom su definirani ukupno prihvatljivi troškovi projekta u iznosu od 266.205,27 eura, od čega se Općini dodjeljuju bespovratna sredstva u iznosu od 75.904,10 eura. Rok završetka svih aktivnosti na projektu je 30.06.2026. godine.

Kapitalne pomoći temeljem prijenosa EU sredstava – kto 6382, u 2025. su ostvarene u iznosu od 6.687,60 eura (prethodne godine ih nije bilo), a koji se odnose na uplatu sredstava za projekt energetske obnove zgrade vrtića i Općine. Sredstva su namjenski potrošena.

Osim energetske obnove odlučeno je ići i u rekonstrukciju zgrade DV „Radost“.

U 2025. godini je utrošeno na rekonstrukciju i energetska obnovu zgrade DV Radost 398.155,46 eura. Iz sredstava pomoći za energetska obnovu je utrošeno 24.441,10 eura (odobrena sredstva nisu nam uplaćena na kraju godine 2025., već u početku sljedeće), a 373.714,36 eura je utrošeno iz općih prihoda i primitaka i viška.

#### IV.5.) Izvještaj o danim zajmovima i potraživanjima po danim zajmovima

U 2025. godini Općina Vela Luka nije davala zajmove, niti je imala potraživanja po toj osnovi.

#### IV.6.) Izvještaj o stanju potraživanja i dospjelih obveza te o stanju potencijalnih obveza po osnovi sudskih sporova

##### 1. POTRAŽIVANJA

Tablica 14: Nenaplaćena potraživanja Općine

R.br.	Opis potraživanja	01.01.2025.	31.12.2025.
1.	Zakup javne površine	27.962,74	26.159,94
2.	Zakup poslovnog prostora	14.724,32	16.889,16
3.	Zakup poljopr.zemljišta u vlasništvu RH	2.430,64	3.174,61
4.	Refundacije troškova prema ugovorima	4.987,19	1.939,23
5.	Komunalna naknada – domaćinstva	16.463,16	14.716,20
6.	Komunalna naknada – poduzeća	61.926,79	64.682,12
7.	Naknada za uređenje voda – Hrv.vode -domać.	19.639,32	18.876,10
8.	Naknada za uređenje voda – Hrv.vode-poduz.	80.026,79	86.096,57
9.	Komunalni doprinos	10.052,46	28.218,07
10.	Porez na kuće za odmor	46.363,20	27.575,01
11.	Porez na potrošnju	9.063,75	3.601,52
12.	Porez na korištenje javnih površina	40.765,18	21.317,75
13.	Potraživanja za ostale prihode od nefin.imovine (zakup zemljišta)	0,00	1.035,24
13.	Naknada za legalizaciju	473,58	466,74
14.	Potraživanje za trošak prisilne naplate	583,93	398,15
	<b>UKUPNO</b>	<b>335.463,05</b>	<b>315.146,41</b>

##### 2. Izvještaj o obvezama

Na kraju izvještajnog razdoblja je stanje obveza 567.881,45 EUR (Općina 557.684,75 eura + CZK 9.064,16 eura + DV Radost 1.132,54 eura).

- Dospjele obveze iznose 9.739,43 eura (odnose se na obveze Općine u iznosu od 480,23 eura, obveze CZK u iznosu od 8.126,66 eura i DV Radost u iznosu od 1.132,54 eura).

-Nedospjele obveze iznose 558.142,02 eura (od čega najveći dio otpada na Općinu 557.061,35 eura, a 937,50 eura na CZK).

- Knjižnica nema nepodmirenih obveza.

**a) Općina Vela Luka - OBVEZE na dan 31.12.2025. godine iznose 557.684,75 EUR (575.410,15 eura- 17.725,40 eura što je prenijeto stanje s računa CZK i Knjižnice):**

1. Neizmirene obveze prema dobavljačima iznose .....165.199,41 eura
2. Obveze za otkupe zemljišta (plaćanje nakon uknjižbe) iznose .....8.892,98 eura
3. Rashodi budućih razdoblja za novorođenu djecu – obveze za 3. dijete i više u obitelji  
- isplata mjesečno kroz 5 godina iznose .....27.141,95 eura
4. Rashodi budućih razdoblja za najam zemljišta – A. R..... 106,19 eura

5. Obveze za primljene jamčevine .....	11.989,43 eura
6. Obveze za HRVATSKE VODE .....	7.890,68 eura
7. Obveze za naknadu za legalizaciju .....	326,71 eura
8. Obveze za PDV po IR .....	1.693,06 eura
9. Obveze za PDV po UR .....	13.068,57 eura
10. Obveze za glavnici i kamate-kredit HBOR-a za modernizaciju j. rasvjete LED tehnologijom .....	321.232,60 eura
11. Obveze proračuna za proračunske korisnike.....	17.868,57 eura

(CZK 17.004,86 + Knjižnica 720,54 eura = 17.725,40 eura uplaćeno 31.12.25. na ž-r Općine + 143,17 eura (51,10 uplaćeno na naš račun umjesto od vrtića i 92,07 eura dio za integraciju djece). Kako je banka već 31.12. onemogućila transakcije po ž-r vrtića te je i uplatu roditelja za vrtić usmjerila na Općinu već 31.12. i nije odradila prijenos stanja s računa vrtića 31.12. već 02.01.26. tako je iznos od 5.636,24 eura bio na 31.12. na ž-r vrtića i prenijet od strane banke s računa vrtića na račun Općine tek 02.01.

**Tablica 15: Neizmirene obveze Općine prema dobavljačima na dan 31.12.2025. godine u eurima:**

Red.broj	Dobavljač	Ukupno dugovanje
1.	Komunalne djelatnosti d.o.o. Vela Luka	14.750,00
2.	EXIT INFORMATIKA Vela Luka	175,00
3.	AUTOTRANS D.D. CRES	8.919,47
4.	RELIANCE D.O.O. SPLIT	62.104,23
5.	ARHITEKTONSKI KOLEKTIV D.O.O. SPLIT	3.561,25
6.	HEP OPSKRBA D.O.O. ZG	2.850,79
7.	OBRT AQUA LIGHT, BRNA	64,00
8.	TOMMY D.O.O. SPLIT	327,37
9.	CVJEČARNICA DADA VELA LUKA	62,86
10.	ZAJEDNIČKI ODV.URED RJ I AM, V.LUKA	1.760,00
11.	GAUSS D.O.O. SPLIT	2.812,50
12.	BLITZ CLICK, DUBROVNIK	390,00
13.	NOVE VIBRACIJE D.O.O.SPLIT	140,63
14.	ASFALT INŽENJERING D.O.O.	52.274,26
15.	OBRT PROIZD, VELA LUKA	90,00
16.	VERBUM PUBLICUM D.O.O. MOKOŠICA	750,00
17.	FOND ZA ZAŠTITU OKOLIŠA I EN. UČINK., ZG	14.167,05
	<b>UKUPNO</b>	<b>165.199,41</b>

**b) DV Radost** – na dan 31.12.25. ima neizmirene obveze u ukupnom iznosu od 1.132,54 eura - sve dospjelo.

DOBAVLJAČ	Ukupno dugovanje
Komunalne djelatnosti d.o.o.	124,48
Škanjata d.o.o.	988,06
Vela Luka trgovina d.d.	20,00
<b>UKUPNO</b>	<b>1.132,54</b>

**c) CZK** - na dan 31.12.25. ima neizmirene obveze u ukupnom iznosu od 9.064,16 eura. Stanje dospjelih obveza na kraju izvještajnog razdoblja iznosi 8.126,66 eura. Obveze se odnose na dobavljače: Financijska agencija u iznosu od 1,66 eura, Laknar projekt d.o.o. u iznosu od 1.875,00 eura te Tim bolje d.o.o. u iznosu od 6.250,00 eura. Nedospjela je obveza prema Laknar d.o.o. u iznosu od 937,50 eura.

DOBAVLJAČ	Ukupno dugovanje
Laknar projekt d.o.o.	2.812,50
FINA	1,66
TIM BOLJE d.o.o.	6.250,00
<b>UKUPNO</b>	<b>9.064,16</b>

**d) u Knjižnici** na dan 31.12.25. nema neizmirenih obveza, sve je podmireno.

### 3. Potencijalne obveze po osnovi sudskih sporova u 2025. godini

Stanje potencijalnih obveza po osnovi sudskih sporova u tijeku u 2025. godini, na dan 01.01. iznosi 29.725,50 EUR. Zavedeni sporovi u tekućoj godini iznose 15.233,54 EUR. Sporovi završeni u tekućoj godini su 16.390,52 EUR, te je stanje potencijalnih obveza po sudskim sporovima na dan 31.12.2025. godine 28.568,52 EUR.

Temeljem Izvješća Upravnog odjela za imovinsko-pravne poslove, gospodarenje prostorom i komunalne djelatnosti, o popisu sudskih-parničnih i izvanparničnih postupaka, u kojima je Općina Vela Luka stranka, radi se evidencija u računovodstvu proračuna na kontima 991510 i 996510, dvaput, polugodišnje i godišnje.

OPIS	IZNOS
Stanje 1.1.	29.725,50
Zavedeni sporovi u tekućoj godini	15.233,54
Sporovi završeni u tekućoj godini	16.390,52
Stanje pot.obveza po sudskim sporovima 31.12.2025.g.	28.568,52

KLASA: 024-02/26-05/74

URBROJ: 2117-21-02/1-26-1

Vela Luka, 03.06.2026.g.

Predsjednik Općinskog vijeća  
Zoran Manestar

Temeljem članka 29. Statuta Općine Vela Luka („Službeni glasnik Općine Vela Luka” br. 11/21) Općinsko vijeće Općine Vela Luka na svojoj 8. sjednici održanoj dana 02.06.2026.godine, donijelo je sljedeću

**ODLUKU**  
**o prihvatanju Izvješća o izvršenju Programa rada i javnih potreba Općine Vela Luka za 2025. godinu**

**Članak 1.**

Ovom Odlukom prihvaća se Izvješće o izvršenju Programa rada i javnih potreba Općine Vela Luka za 2025. godinu koje uključuje:

- Izvješće o izvršenju Programa građenja komunalne infrastrukture na području Općine Vela Luka u 2025. godini,
- Izvješće o izvršenju Programa održavanja komunalne infrastrukture na području Općine Vela Luka u 2025. godini,
- Izvješće o izvršenju Programa uređenja i održavanja mjesnog groblja u 2025. godini,
- Izvješće o izvršenju Programa trošenja sredstava dijela naknade za zadržavanje nezakonito izgrađenih zgrada u prostoru u 2025. godini,
- Izvješće o izvršenju Programa korištenja sredstava naknade za promjenu namjene poljoprivrednog zemljišta u 2025. godini,
- Izvješće o izvršenju Programa utroška sredstava šumskog doprinosa u 2025. godini,
- Izvješće o izvršenju Programa upravljanja nekretninama u vlasništvu Općine Vela Luka za 2025. godinu,
- Izvješće o izvršenju Programa poticanja razvoja malog gospodarstva, poduzetništva i obrtništva na području Općine Vela Luka za 2025. godinu,
- Izvješće o izvršenju Programa javnih potreba u kulturi, tehničkoj kulturi i športu Općine Vela Luka za 2025. godinu,
- Izvješće o izvršenju Socijalnog programa Općine Vela Luka za 2025. godinu,
- Izvješće o izvršenju Programa javnih potreba u odgoju i obrazovanju Općine Vela Luka u 2025. godini

i isti čine sastavni dio ove Odluke.

**Članak 2.**

Ova Odluka stupa na snagu osmog dana od dana objave u „Službenom glasniku Općine Vela Luka“.

KLASA: 024-02/26-05/75  
URBROJ: 2117-21-02/1-26-1  
Vela Luka, 03.06.2026.g.

Predsjednik Općinskog vijeća  
Zoran Manestar

---

## **IZVJEŠĆE O IZVRŠENJU PROGRAMA GRAĐENJA KOMUNALNE INFRASTRUKTURE NA PODRUČJU OPĆINE VELA LUKA U 2025 . GODINI**

### **I. UVOD**

Na temelju članka 67. Zakona o komunalnom gospodarstvu (NN 68/18, 110/18, 32/20, 145/24, dalje u tekstu: ZKG) i članka 29. Statuta Općine Vela Luka (Službeni glasnik Općine Vela Luka broj 11/21), Općinsko vijeće Općine Vela Luka je na svojoj 8.sjednici održanoj dana 02.06.2026. g. prihvatilo ovo Izvješće, kao sastavni dio Izvješća o izvršenju „Programa rada i javnih potreba Općine Vela Luka za 2025. godinu (Službeni glasnik Općine Vela Luka br. 23/24, 6/25, 12/25, 19/25)“.

Zakon o komunalnom gospodarstvu (ZKG) je u članku 59. propisao što se smatra komunalnom infrastrukturom u smislu tog Zakona, odnosno komunalna infrastruktura jesu:

1. nerazvrstane ceste,
2. javne prometne površine na kojima nije dopušten promet motornih vozila
3. javna parkirališta
4. javne garaže
5. javne zelene površine
6. građevine i uređaji javne namjene
7. javna rasvjeta
8. groblja i krematoriji na grobljima
9. građevine namijenjene obavljanju javnog prijevoza.

Građenje komunalne infrastrukture u smislu ZKG prema članku 64., obuhvaća sljedeće radnje i radove:

10. rješavanje imovinskopravnih odnosa na zemljištu za građenje komunalne infrastrukture,
11. uklanjanje i/ili izmještanje postojećih građevina na zemljištu za građenje komunalne infrastrukture i radove na sanaciji tog zemljišta
12. pribavljanje projekata i druge dokumentacije potrebne za izdavanje dozvola i drugih akata za građenje i uporabu komunalne infrastrukture
13. građenje komunalne infrastrukture u smislu zakona kojim se uređuje gradnja građevina.

### **II. FINANCIRANJE GRAĐENJA KOMUNALNE INFRASTRUKTURE**

Građenje komunalne infrastrukture obveza je jedinica lokalne samouprave odnosno osoba na koje je ta obveza prenesena u skladu sa ZKG ili posebnim zakonom. Programom građenja komunalne infrastrukture na području Općine Vela Luka u 2025.g. (Službeni glasnik Općine Vela Luka br. 23/24, 6/25, 12/25, 19/25, dalje u tekstu: Program) utvrđena je komunalna infrastruktura koja se planirala graditi u 2025.g., a sukladno članku 69. ZKG Program sadržava procjenu troškova građenja pojedine komunalne infrastrukture sa naznakom izvora financiranja u 2025.g.

Prikaz utrošenih sredstava prema Programu za financiranje građenja komunalne infrastrukture na području Općine Vela Luka u 2025.g.:

1. građevine komunalne infrastrukture koje su se gradile radi uređenja neuređenih dijelova građevinskog područja u iznosu 0,00 eura.
2. građevine komunalne infrastrukture koje su se gradile u uređenim dijelovima građevinskog područja u iznosu 11.878,41 eura.
3. građevine komunalne infrastrukture koje su se gradile izvan građevinskog područja u iznosu 0,00 eura.

4. postojeće građevine komunalne infrastrukture koje su se rekonstruirale i način rekonstrukcije u iznosu 369.071,81 eura
5. građevine komunalne infrastrukture koje su se uklanjale u iznosu 0,00 eura.

Građenje komunalne infrastrukture u 2025.g. prema Programu financiralo se iz slijedećih izvora prihoda:

1. Donacije	6.855,00 eura
2. Opći prihodi i primici	150.172,52 eura
3. Višak općih prihoda - preneseni	100.000,00 eura
4. Komunalni doprinos	80.412,79 eura
5. Pomoći	28.500,00 eura
6. Ostali prihodi za posebne namjene	15.009,91 eura
7. Komunalna naknada	0,00 eura
8. Prihodi od prodaje nefinancijske imovine	0,00 eura
9. <u>Namjenski primici od zaduživanja</u>	<u>0,00 eura</u>
Ukupno:	380.950,22 eura

Financijska sredstva za realizaciju Programa osigurali su se u Proračunu Općine Vela Luka i utvrđena su u ukupnom iznosu od 380.950,22 eura.

U 2025.g. Općina Vela Luka je imala:

1. neutrošenih sredstava komunalnog doprinosa iz 2024.g. u iznosu od 42.412,69 eura te je imala prihod od komunalnog doprinosa u 2025.g. u iznosu od 34.508,51 eura, što ukupno iznosi 76.921,20 eura, a od čega je kompletan iznos potrošen namjenski za investicije iz ovog Programa,
2. prihod od komunalne naknade u iznosu od 154.160,45 eura, od čega se nije ništa utrošilo za građenje komunalne infrastrukture iz ovog Programa.

III. GRAĐENJE KOMUNALNE INFRASTRUKTURE				
Programom građenja komunalne infrastrukture na području Općine Vela Luka u 2025.g. odradilo se slijedeće investicije:				
<b>1. Građevine komunalne infrastrukture koje su se gradile radi uređenja NEUREĐENIH dijelova građevinskog područja</b>			<b>Sveukupno:</b>	<b>0.00</b>
R.br.	Naziv projekta / Opis projekta	Vrsta radnji i radova iz čl. 64. Zakona	Iskaz financijskih sredstava prema izvorima financiranja	
<b>NERAZVRSTANE CESTE</b>			<b>Ukupno:</b>	<b>0.00</b>
1.	Poduzetnička zona - kupnja zemljišta		Ukupno: 0.00	
	U 2025.g. nije realiziran trošak kako je i planirano 3. Izmjenama i dopunama Programa radi sporog rješavanja imovinsko-pravnih odnosa.	Rješavanje imovinsko-pravnih odnosa	Prihodi od prodaje nefinancijske imovine	0.00
<b>2. Građevine komunalne infrastrukture koje su se gradile u UREĐENIM dijelovima građevinskog područja</b>			<b>Sveukupno:</b>	<b>11,878.41</b>
R.br.	Naziv projekta / Opis projekta	Vrsta radnji i radova iz čl. 64. Zakona	Iskaz financijskih sredstava prema izvorima financiranja	
<b>NERAZVRSTANE CESTE</b>			<b>Ukupno:</b>	<b>11,358.04</b>
1.	Uknjižba komunalne infrastrukture		Ukupno: 11,358.04	
	U 2025.g. se radilo na izradi geodetskih elaborata izvednog stanja komunalne infrastrukture kao vlasništva Općine Vela Luka na dionicama: cesta prema Humu i na trasama u mjestu Vela Luka za potrebe izgradnje sustava odvodnje otpadnih voda, koje nisu uknjižene u prethodnim godinama.	Rješavanje imovinsko-pravnih odnosa	Opći prihodi i primici	6,000.00
		Rješavanje imovinsko-pravnih odnosa	Ostali prihodi za posebne namjene	5,358.04

SLUŽBENI GLASNIK  
OPĆINE VELA LUKA

Broj 10

05.06.2026.

<b>JAVNA PARKIRALIŠTA</b>				<b>Ukupno:</b>	<b>0.00</b>
	Uređenje parkinga uz groblje			Ukupno:	0.00
1.	U 2025.g. nije realiziran trošak ove stavke, kako je i planirano 3. Izmjenama i dopunama Programa.	Projektna i druga dokumentacija, Građenje		Opći prihodi i primici	0.00
<b>GROBLJA I KREMATORIJI NA GROBLJIMA</b>				<b>Ukupno:</b>	<b>520.37</b>
	Uređenje groblja			Ukupno:	520.37
1.	U 2025.g. utrošeno je 520,37 € na radove na uređenju površina na groblju.	Građenje		Ostali prihodi za posebne namjene	520.37
	Kupnja zemljišta za izgradnju novih grobnica			Ukupno:	0.00
2.	U 2025.g. nije realiziran trošak ove stavke kako je i planirano 3. Izmjenama i dopunama Programa.	Građenje		Prihodi od prodaje nefinancijske imovine	0.00
<b>3. Građevine komunalne infrastrukture koje su se gradile IZVAN građevinskog područja</b>				<b>Sveukupno:</b>	<b>0.00</b>
R.br.	Naziv projekta / Opis projekta	Vrsta radnji i radova iz čl. 64. Zakona	Iskaz financijskih sredstava prema izvorima financiranja		
<b>NERAZVRSTANE CESTE</b>				<b>Ukupno:</b>	<b>0.00</b>
	Probijanje poljskih i protupožarnih puteva			Ukupno:	0.00
1.	U 2025.g. nije realiziran trošak ove stavke, kako je i planirano 3. Izmjenama i dopunama Programa, odnosno nije se realiziralo planirano probijanje poljskih i protupožarnih putova u slijedećim predjelima/dionicama: - Slatina - 290 m' - Prapatna - Lozić - 600 m'.	Građenje		Opći prihodi i primici	0.00
<b>4. Postojeće građevine komunalne infrastrukture koje su se rekonstruirale i način rekonstrukcije</b>				<b>Sveukupno:</b>	<b>369,071.81</b>
R.br.	Naziv projekta / Opis projekta	Vrsta radnji i radova iz čl. 64. Zakona	Iskaz financijskih sredstava prema izvorima financiranja		
<b>NERAZVRSTANE CESTE</b>				<b>Ukupno:</b>	<b>127,595.79</b>
	Projektna dokumentacija uređenja Bobovišća (idejno rješenje)			Ukupno:	0.00
1.	Izrada predmetne dokumentacije je započeta u studenom 2024.g. i njeno dovršenje se očekivalo u siječnju 2025.g. pa je taj trošak prvotno bio planiran u 2025.g. Projektant je dovršio tu dokumentaciju krajem prosinca 2024.g. U 2025.g. nije realiziran trošak ove stavke, kako je i planirano 3. Izmjenama i dopunama Programa, jer je isto plaćeno krajem prosinca 2024.g.	Projektna i druga dokumentacija		Ostali prihodi za posebne namjene	0.00
	Uređenje nerazvrstanih cesta			Ukupno:	126,620.79
2.	U 2025.g. radilo se dovršavanje asfaltiranja makadamskih dionica nerazvrstanih cesta ugovoreni u 2024.g., i to: - dio ceste u predjelu "Gradina-Bok" - dio ceste u Tudorovici - dio ceste od Gradine do Stračinčice - dio ceste u uvali Triporte	Građenje		Donacije	6,855.00
		Građenje		Pomoći	0.00
		Građenje		Opći prihodi i primici	39,353.00
		Građenje		Komunalni doprinos	80,412.79
	Troškovi novih elektropriključaka na javnim površinama			Ukupno:	0.00
3.	U 2025.g. nije realiziran trošak ove stavke, kako je i planirano 3. Izmjenama i dopunama Programa.	Građenje		Opći prihodi i primici	0.00
	Uređenje prometa u Veloj Luci			Ukupno:	975.00
4.	U 2025.g. se financirala nabava horizontalne te vertikalne prometne signalizacije na cestama u Veloj Luci.	Projektna i druga dokumentacija, Građenje		Opći prihodi i primici	975.00

SLUŽBENI GLASNIK  
OPĆINE VELA LUKA

Broj 10

05.06.2026.

		Projektna i druga dokumentacija, Građenje	Ostali prihodi za posebne namjene	0.00
5.	Sustav odvodnje oborinskih voda		Ukupno:	0.00
	U 2025.g. nije realiziran trošak ove stavke, odnosno ugovoreni radovi na rješavanju oborinskih voda na križanju Ulice 28 i Ulice 41 nisu započeli u 2025.g.	Građenje	Ostali prihodi za posebne namjene	0.00
		Građenje	Donacije	0.00
<b>JAVNE PROMETNE POVRŠINE NA KOJIMA NIJE DOPUŠTEN PROMET MOTORNIM VOZILA</b>			<b>Ukupno:</b>	<b>182,750.33</b>
1.	Uređenje šetnica u Veloj Luci		Ukupno:	173,439.36
	U 2025.g., prije turističke sezone, završilo se uređenje šetnice od sjevero-zapadnog ugla Zadrugnog doma do caffè bara Tropicana, a nakon turističke sezone 2025.g. nastavilo se na uređenju šetnice od pizzerije Alfa do restorana Skalinada.	Građenje	Pomoći	28,500.00
		Građenje	Višak općih prihoda - preneseni	100,000.00
		Građenje	Opći prihodi i primici	44,939.36
2.	Urbana oprema			9,131.50
	U 2025.g. nabavila se planirana urbana oprema (klupe, stupići, koševi za otpad, itd.) za šetnice u Veloj Luci.	Građenje	Ostali prihodi za posebne namjene	9,131.50
3.	Uređenje javnih površina			179.47
	U 2025.g. odradjeni su manji popravci javnih površina.	Građenje	Opći prihodi i primici	179.47
<b>JAVNA RASVJETA</b>			<b>Ukupno:</b>	<b>58,725.69</b>
1.	Otplata glavnice kredita za modernizaciju javne rasvjete LED tehnologijom		Ukupno:	21,436.68
	U 2025.g. uredno se otplaćivao kredit kod HBOR-a za projekt modernizacije javne rasvjete LED tehnologijom.	Građenje	Opći prihodi i primici	21,436.68
2.	Sufinanciranje rekonstrukcije javne rasvjete		Ukupno:	37,289.01
	U 2025.g. sufinanciralo se Komunalnim djelatnostima d.o.o. troškove iskopa i ugradnje novih kabela javne rasvjete u Tudorovici.	Građenje	Opći prihodi i primici	37,289.01
<b>5. Građevine komunalne infrastrukture koje su se uklanjale</b>			<b>Sveukupno:</b>	<b>0.00 €</b>
U 2025.g. nisu se uklanjale građevine komunalne infrastrukture.				
Ovo Izvješće će se objaviti u Službenom glasniku Općine Vela Luka.				

**IZVJEŠĆE O IZVRŠENJU  
PROGRAMA ODRŽAVANJA KOMUNALNE INFRASTRUKTURE  
NA PODRUČJU OPĆINE VELA LUKA U 2025. G.**

**1. UVOD**

Temeljem članka 29. Statuta Općine Vela Luka (Službeni glasnik Općine Vela Luka broj 11/21) i članka 74. Zakona o komunalnom gospodarstvu (NN 68/18, 110/18, 32/20, 145/24), Općinsko vijeće Općine Vela Luka je na svojoj 8.sjednici održanoj dana 02.06.2026.g. prihvatilo ovo Izvješće, kao sastavni dio Izvješća o izvršenju „Programa rada i javnih potreba Općine Vela Luka za 2025. godinu (Službeni glasnik Općine Vela Luka br. 23/24, 6/25, 12/25, 19/25)“.

Temeljem članka 72. Zakona o komunalnom gospodarstvu (NN 68/18, 110/18, 32/20, 145/24, dalje u tekstu: ZKG) Općinsko vijeće je donijelo godišnji Program održavanja komunalne infrastrukture. Programom se, temeljem članka 73. ZKG, utvrdilo:

3. opis i opseg poslova održavanja komunalne infrastrukture s procjenom pojedinih troškova, po djelatnostima, i
4. iskaz financijskih sredstava potrebnih za ostvarivanje programa, s naznakom izvora financiranja.

Temeljem članka 22. ZKG, komunalne djelatnosti kojima se osigurava održavanje komunalne infrastrukture su:

5. održavanje nerazvrstanih cesta
6. održavanje javnih površina na kojima nije dopušten promet motornim vozilima
7. održavanje građevina javne odvodnje oborinskih voda
8. održavanje javnih zelenih površina
9. održavanje građevina, uređaja i predmeta javne namjene
10. održavanje groblja i krematorija unutar groblja
11. održavanje čistoće javnih površina
12. održavanje javne rasvjete.

**2. OPIS I OPSEG POSLOVA ODRŽAVANJA KOMUNALNE INFRASTRUKTURE S  
PROCJENOM POJEDINIH TROŠKOVA, PO DJELATNOSTIMA**

**2.1. ODRŽAVANJE NERAZVRSTANIH CESTA**

Nerazvrstane ceste je održavala tvrtka Komunalne djelatnosti d.o.o. sa svrhom osiguravanja prohodnosti i tehničke ispravnosti cesta i prometne sigurnosti na njima. Kontrola stanja nerazvrstanih cesta izvršavala se povremeno ili na dojavu građana i poslije vremenskih nepogoda. Između ostalog odradilo se slijedeće radove:

13. Sanacije udarnih rupa na cestama u Veloj Luci, zatim na cesti prema uvali Prihonja i u dijelu uvale Stračinčica
14. Postavljanje novog sloja asfalta preko postojećeg, cijelom širinom ceste, na kraćim dionicama i to: u Ulici 63 i Ulici 42.

Osim navedenih poslova Općina Vela Luka je naručila i odradili su se radovi:

15. tamponiranja, ravnanja i zbijanja jalovine na dijelovima makadamskih cesta u predjelima, odnosno dionicama cesta:
  - Zubaća vala - Plitvine
  - Plitvine - Sokolić - Bili žal - Mikulina luka - Tudorovica
  - Stani - Žukova - Zanavje
  - Prihonja - Prapatna
  - Stiniva - Badnjena - Sprtiška
  - Pojica
  - Maslinova - Vranine
  - Poplat
  - Triporte

16. asfaltiranja novog sloja preko postojećeg asfalta u slijedećim predjelima, odnosno dionicama cesta:
- Pičena
  - Bradat
  - Duža – Kruševo - Sprtišća

Općina je također financirala troškove nabave, utovara i prijevoza jalovine do raznih makadamskih cesta u Veloj Luci, nakon čega su građani sami tamponirali te ceste.

Ukupno utrošena sredstva u 2025.g. za stavku 2.1. su 339.681,28 €, što je manje od planiranih 413.334,00 €. Do smanjenja troškova je došlo jer je tijekom 2025.g. izvršen manji opsega radova od planiranih, odnosno izvođač do kraja 2025.g. nije izvršio planirane radove na asfaltiranju dionice ceste Duža – Kruševo – Sprtišća, nego je te radove izvršio u 2026.g.

## 2.2. ODRŽAVANJE JAVNIH POVRŠINA NA KOJIMA NIJE DOPUŠTEN PROMET MOTORNIM VOZILIMA

U 2025.g. tvrtka Komunalne djelatnosti d.o.o. je održavala trgiće i šetnice, te ostale površine na kojima nije dopušten promet motornim vozilima. Održavanje podrazumijeva sitne popravke i čišćenja tih površina, ukoliko dođe do oštećenja istih.

Ukupno utrošena sredstva za stavku 2.2. su 13.500,00 €.

## 2.3. ODRŽAVANJE GRAĐEVINA JAVNE ODVODNJE OBORINSKIH VODA

U 2025.g. tvrtka Komunalne djelatnosti d.o.o. je održavala građevine koje služe prihvatu, odvodnji i ispuštanju oborinskih voda sa javnih površina, što uključuje održavanje i čišćenje slivnika, otvorenih i zatvorenih kanala od nanosa i nečistoća.

Ukupno utrošena sredstva za stavku 2.3. su 5.000,00 €.

## 2.4. ODRŽAVANJE JAVNIH ZELENIH POVRŠINA

U 2025.g. izvršavale su se slijedeće aktivnosti vezane za održavanje zelenih površina:

### Redovno održavanje

1. izvođenje svih radova tijekom godine, u cilju zadržavanja dostignutog nivoa uređenosti
2. ručno zalijevanje, automatsko zalijevanje, održavanje sustava za zalijevanje
3. sadnja novih nasada i zamjena istih na kojima dolazi do oštećenja ili propadanja
4. obrezivanje, sječa i tretiranje neškodljivim sredstvima
5. u slučaju oštećenja - skidanje, popravak, i ponovna montaža klupa i košara za otpatke
6. poboljšanje postojećih dječjih igrališta i po potrebi kupnja nove opreme
7. redovna košnja trave i uklanjanje suhih grmova živice
8. uklanjanje smeća i otpadaka sa zelenih površina i pražnjenje košara za otpatke po parkovima
9. uklanjanje suhih stabala i grana palmi te ostalih stabala po mjestu, kao i oblikovanje istih
10. sječa i uklanjanje grana stabala koje ometaju vidljivost u prometu ili dodiruju žice niskonaponske mreže i telefona

### Injektiranje palmi

U 2025. g. nastavilo se sa tretiranjem palmi protiv štetnika palmine pipe, na što je utrošeno iz proračuna Općine 14.440,00 €.

### Ugradnja sustava navodnjavanja zelenih površina i sadnja biljaka

U 2025.g. nastavilo se sa dovršavanjem projekta, na zelenim javnim površinama u Veloj Luci, na što je utrošeno 12.210,70 €.

Ukupno utrošena sredstva za stavku 2.4. su 128.567,26 €, što je više od planiranih 86.000,00 €. Do iznosa je došlo jer su Komunalne djelatnosti d.o.o. imale povećane troškove zbog podizanja kvalitete održavanja zelenih površina, pa je ta tvrtka izdvojila više sredstava iz vlastitih prihoda na redovno održavanje zelenih površina.

## 2.5. ODRŽAVANJE GRAĐEVINA, UREĐAJA I PREDMETA JAVNE NAMJENE

U 2025.g. održavalo se predmete javne namjene, što podrazumijeva sitne popravke i čišćenja spomenika, spomen ploča, oglasnih ploča, turističke signalizacije i sličnog, ukoliko dođe do oštećenja istih.

Ukupno utrošena sredstva za stavku 2.5. su 2.000,00 €.

## 2.6. ODRŽAVANJE GROBLJA I KREMATORIJA UNUTAR GROBLJA

U 2025.g. izvršavali su se poslovi održavanja koji obuhvaćaju tekuće održavanje groblja odnosno održavanje grobljanskih površina, putova i mrtvačnice, te troškove plaće grobara, itd. Ostali podaci nalaze se u posebnom Izvješću o izvršenju Programa uređenja i održavanja mjesnog groblja u 2025. g.

Ukupno utrošena sredstva za stavku 2.6. su 32.409,02 €, što je više od planiranih 25.467,00 €. Do povećanja troškova je došlo zbog većih realiziranih troškova na održavanju groblja i to dijela financiranog iz vlastitih sredstava Komunalnih djelatnosti d.o.o.

## 2.7. ODRŽAVANJE ČISTOĆE JAVNIH POVRŠINA

U 2025.g. pod stavkom Održavanje čistoće javnih površina izvršavalo se čišćenje površina javne namjene, osim javnih cesta, koje obuhvaća ručno i strojno čišćenje i pranje javnih površina od otpada, kao i postavljanje i čišćenje košarica za otpatke i uklanjanje otpada koje je nepoznata osoba odbacila na javnu površinu ili zemljište u vlasništvu jedinice lokalne samouprave.

Izvršavalo se slijedeće poslove kako su bili i planirani:

11. redovito čišćenje obalnog dijela mjesta od brodogradilišta Greben do hotela Posjedon, dio Ulice 1 od bazena u Kalima do hotela Posejdon, te naročito prostori oko mjesnog parka, Centra za kulturu, tržnice, Osnovne škole, zatim dio Ulice 56 (od ordinacije dr. Jena Oreb do mjesnog parka), Ulica 28, dio Ulice 41 (od mjesnog parka do TS Centar), kortelana ulica od tržnice do dječjeg vrtića, ulica ispred crkve Sv. Josipa, ulica od zgrade bivše Dalmatinske plovidbe do caffè bara Gage, Vela i Mala riva, te staro trajektno pristanište, te uličica od ugla pošte, prema Ulici 5.
12. 1-2 puta tjedno čišćenje Ulice 3, Ulica 5, ulica od Guvna do crkve sv. Josipa, dio Ulice 56 (od ordinacije dr. Jena Oreb do križanja sa Ulicom 63)
13. povremeno čišćenje djela Ulice 56 (od Tvornice limene ambalaže do križanja sa Ulicom 63), dio Ulice 63 (od rive na Badu do križanja sa Ulicom 56), dio Ulice 62 (od rive na Badu do križanja sa Ulicom 56), dio Ulice 61 (od rive na Badu do križanja sa Ulicom 56), ostatak Ulice 41 koji nije obuhvaćen redovitim čišćenjem, dio Ulice 35 (od križanja sa Ulicom 41 do groblja), Ulica 43, obalni dio od brodogradilišta Greben do bivše tvornice Jadranka
14. sve košare za otpatke redovno se praznilo tijekom ručnog čišćenja
15. ribarnica se čistila i prala svakodnevno poslije radnog vremena
16. dodatno se čistilo dno uvale Kale kao i javne površine uz obalu, naročito nakon jakih vremenskih nepogoda, od nanosa zemlje, kamenja i granja, te su se po potrebi iste oprale.
17. tijekom 2025.g. Komunalne djelatnosti d.o.o. su sa zainteresiranim subjektima (Turistička zajednica Općine Vela Luka, Osnovna škola Vela Luka, Srednja škola Vela Luka, Županijska lučka uprava Vela Luka, privatni pomorski prijevoznici, udruge i zainteresirane stranke) provodile akcije čišćenja dijela javnog pomorskog dobra i podmorja na području Općine Vela Luka

Ukupno utrošena sredstva za stavku 2.7. su 113.929,28 €, odnosno utrošeno je više od planiranih 69.000,00 €, jer je došlo do povećanja troškova za redovno održavanje čistoće javnih površina i to dijela financiranog iz vlastitih sredstava Komunalnih djelatnosti d.o.o.

## 2.8. ODRŽAVANJE JAVNE RASVJETE

U 2025.g. održavala se javna rasvjeta, a u istu stavku je uključeno podmirivanje troškova električne energije, za rasvjetljivanje javnih površina. Održavanje javne rasvjete obavljala je tvrtka Komunalne djelatnosti d.o.o. Vela Luka. Javna rasvjeta je radila cijelu noć tijekom cijele godine.

Također je tvrtka Komunalne djelatnosti d.o.o. povodom božićnih i novogodišnjih blagdana u 2025.g. postavila svjetleće ukrase na javnim površinama.

Ukupno utrošena sredstva za stavku 2.8. su 40.109,90 €, odnosno utrošeno je više od planiranih 32.500,00 €, jer je došlo do povećanja troškova za blagdansko ukrašavanje. Glavnina povećanja troškova se odnosi na dio financiran iz vlastitih sredstava Komunalnih djelatnosti d.o.o.

## 3. ZAVRŠNE ODREDBE

Nabrojene komunalne djelatnosti iz članka 22. ZKG obavljala je tvrtka Komunalne djelatnosti d.o.o., koju je osnovala Općina Vela Luka. Osim poslova iz članka 22. ZKG, Komunalne djelatnosti d.o.o. obavljalo je i druge poslove održavanja komunalne infrastrukture. Posebnim godišnjim ugovorom o održavanju komunalne infrastrukture definiran je opis i obim poslova, način i rok plaćanja kako poslova iz Programa, tako i drugih poslova održavanja komunalne infrastrukture u 2025. godini. Sukladno članku 73. ZKG, sredstva za obavljanje komunalne djelatnosti i provedbu Programa prikazani su po izvorima financiranja, kako je prikazano u tablici u poglavlju 4.

Nadzor nad provedbom ovog Programa obavljala je Načelnica odnosno Upravni odjel za imovinsko-pravne poslove, gospodarenje prostorom i komunalne djelatnosti Općine Vela Luka.

Za ostvarenje Programa u 2025.g. je utrošeno ukupno 675.196,74 € od čega je za podmirivanje troškova održavanja komunalne infrastrukture utrošeno:

1. iz vlastitih prihoda Komunalnih djelatnosti d.o.o. iznos od 170.147,97 €
2. iz vlastitih prihoda Općine Vela Luka iznos od 396.648,77 €
3. iz sredstava pomoći Ministarstva iznos od 108.400,00 €.

U 2025.g. Općina Vela Luka je imala prihod od komunalne naknade u iznosu od 154.160,45 €, od čega se u ovom Programu kompletan iznos utrošio namjenski.

4. ISKAZ FINANCIJSKIH SREDSTAVA UTROŠENIH ZA OSTVARIVANJE PROGRAMA U 2025. GODINI								
		IZ VLASTITIH PRIHODA Komunalnih djelatnosti d.o.o. [€]	IZ PRORAČU NA OPĆINE (opći prihodi i primici) Godišnji ugovor o održavanju komunalne infrastrukture [€]	IZ PRORAČU NA OPĆINE (iz komunalne naknade) Godišnji ugovor o održavanju komunalne infrastrukture [€]	IZ PRORAČU NA OPĆINE (ostali prihodi za posebne namjene) [€]	IZ PRORAČU NA OPĆINE (opći prihodi i primici) [€]	IZ PRORAČU NA OPĆINE (pomoći) [€]	UKUPNO POTREBNA SREDSTVA [€]
2.1.	ODRŽAVANJE NERAZVRSTANIH CESTA - održavanje cesta => 339.681,28 €		23.476,87	35.000,00	32.934,00	139.870,41	108.400,00	339.681,28
2.2.	ODRŽAVANJE JAVNIH POVRŠINA NA KOJIMA NIJE DOPUŠTEN PROMET MOTORNIM VOZILIMA => 13.500,00 €			13.500,00				13.500,00
2.3.	ODRŽAVANJE GRAĐEVINA JAVNE ODVODNJE OBORINSKIH VODA => 5.000,00 €			5.000,00				5.000,00

SLUŽBENI GLASNIK  
OPĆINE VELA LUKA

Broj 10

05.06.2026.

2.4.	ODRŽAVANJE JAVNIH ZELENIH POVRŠINA						128,567.26	
	-redovno održavanje => 101,916.56 €	66,916.56		35,000.00				
	-injektiranje palmi => 14,440.00 €"				14,440.00			
	-sustav navodnjavanja javnih zelenih površina => 12,210.70 €"				12,210.70			
2.5.	ODRŽAVANJE GRAĐEVINA, UREĐAJA I PREDMETA JAVNE NAMJENE => 2,000.00 €			2,000.00			2,000.00	
2.6.	ODRŽAVANJE GROBLJA I KREMATORIJA UNUTAR GROBLJA						32,409.02	
	-tekuće održavanje groblja => 32,409.02 €	28,941.23		500.00	2,967.79			
2.7.	ODRŽAVANJE ČISTOĆE JAVNIH POVRŠINA						113,929.28	
	- tekuće održavanje => 113,929.28 €	51,929.28		62,000.00				
2.8.	ODRŽAVANJE JAVNE RASVJETE						40,109.90	
	-tekuće održavanje i blagdansko ukrašavanje => 29,360.90 €	22,360.90		7,000.00				
	-Utrošena električna energija za javnu rasvjetu => 10,749.00 €					10,749.00		
	<b>UKUPNO [€]</b>	<b>170,147.97</b>	<b>23,476.87</b>	<b>160,000.00</b>	<b>35,901.79</b>	<b>177,270.11</b>	<b>108,400.00</b>	<b>675,196.74</b>
Ovo Izvješće će se objaviti u Službenom glasniku Općine Vela Luka.								

**IZVJEŠĆE O IZVRŠENJU PROGRAMA  
UREĐENJA I ODRŽAVANJA MJESNOG GROBLJA U 2025. G.**

**I. UVOD**

Temeljem članka 29. Statuta Općine Vela Luka (Službeni glasnik Općine Vela Luka broj 11/21) i članka 2. stavka 3. Odluke o visini naknade za korištenje zemljišta za grobna mjesta na mjesnom groblju Sv. Roka (Službeni glasnik Općine Vela Luka 3/98), Općinsko vijeće Općine Vela Luka je na svojoj 8. sjednici održanoj dana 02.06.2026.g. prihvatilo ovo Izvješće, kao sastavni dio Izvješća o izvršenju „Programa rada i javnih potreba Općine Vela Luka za 2025. godinu (Službeni glasnik Općine Vela Luka br. 23/24, 6/25, 12/25, 19/25)“.

**II. OPIS I OPSEG POSLOVA**

U 2025.g. financirani su sljedeći poslovi uređenja i održavanja mjesnog groblja Sv. Roka:

**4. POSLOVI IZGRADNJE MJESNOG GROBLJA**

U 2025.g. iz Proračuna Općine Vela Luka, financiralo se uređenje grobljanskih površina na groblju, u iznosu od 520,37 €.

**5. POSLOVI IZGRADNJE PARKIRALIŠTA UZ GROBLJE**

Tijekom listopada i studenog 2025.g. zatraženi su i dobiveni posebni uvjeti i uvjeti priključenja javnopravnih tijela za zahvat u prostoru infrastrukturne namjene prometnog sustava (cestovni promet), JAVNO PARKIRALIŠTE „BOBANJA LAZI“ UZ GROBLJE SV. ROKA na dijelu kat.čest. 1858 i kat.čest. 1868/1, sve k.o. Vela Luka (Vela Luka) pa na ovu stavku nisu utrošena sredstva.

**6. POSLOVI ODRŽAVANJA MJESNOG GROBLJA**

Poslovi održavanja obuhvatili su tekuće održavanje groblja odnosno održavanje grobljanskih površina, putova i mrtvačnice, zatim zamjenu motora hladnjače u mrtvačnici te troškove plaće grobara, itd. U 2025. godini osigurano je 998,24 € iz neutrošenih sredstava grobljanske naknade iz 2024.g., zatim 15.885,50 € je osigurano iz prihoda od grobljanske naknade u 2025.g., zatim 12.057,49 € je osigurano iz ostalih prihoda Komunalnih djelatnosti d.o.o. te je 500,00+2.967,79 = 3.467,79 € osigurano iz Proračuna Općine Vela Luka, što sveukupno iznosi 32.409,02 €. Ukupno utrošena sredstva za poslove održavanja su 32.409,02 €, što je više od planiranih 25.467,00 €. Do povećanja troškova je došlo zbog većih realiziranih troškova na održavanju groblja i to dijela financiranog iz vlastitih sredstava Komunalnih djelatnosti d.o.o.

**7. ISKAZ FINACIJSKIH SREDSTAVA UTROŠENIH ZA OSTVARIVANJE PROGRAMA UREĐENJA I ODRŽAVANJA MJESNOG GROBLJA U 2025. GODINI**

	Iz Proračuna Općine Vela Luka [€]				Iz prihoda Komunalnih djelatnosti d.o.o. [€]			Ukupno [€]
	Opći prihodi i primici	Komunalna naknada	Prihodi od prodaje nefinancijske imovine	Prihodi za posebne namjene	Neutrošena sredstva grobljanske naknade iz 2024.g.	Grobljanska naknada u 2025.g.	Ostali prihodi	
1. Poslovi izgradnje			0,00	520,37				520,37
2. Uređenje parkinga uz groblje	0,00							0,00
3. Poslovi održavanja		500,00		2.967,79	998,24	15.885,50	12.057,49	32.409,02
<b>Ukupno:</b>	<b>0,00</b>	<b>500,00</b>	<b>0,00</b>	<b>3.488,16</b>	<b>998,24</b>	<b>15.885,50</b>	<b>12.057,49</b>	<b>32.929,39</b>

---

U 2025.g. prihod od grobljanske naknade je 15.885,50 €, a također je u 2024.g. ostalo 998,24 € neutrošenih sredstava iz prihoda od grobljanske naknade, što sveukupno iznosi 16.883,74 €. U 2025.g. je na poslove održavanja groblja, iz prihoda od grobljanske naknade, kompletan iznos utrošen namjenski.

Ovo Izvješće će se objaviti u „Službenom glasniku Općine Vela Luka“.

---

**Izvješće o izvršenju PROGRAMA  
trošenja sredstava dijela naknade za zadržavanje nezakonito izgrađenih zgrada u prostoru u  
2025. godini**

Temeljem članka 29. Statuta Općine Vela Luka (Službeni glasnik Općine Vela Luka broj 11/21) Općinsko vijeće Općine Vela Luka je na svojoj 8. sjednici održanoj dana 02.06.2026.g. prihvatilo ovo Izvješće, kao sastavni dio Izvješća o izvršenju „Programa rada i javnih potreba Općine Vela Luka za 2025. godinu (Službeni glasnik Općine Vela Luka br. 23/24, 6/25, 12/25, 19/25)“.

Naknadu za zadržavanje nezakonito izgrađene zgrade u prostoru (dalje u tekstu: naknada) plaćaju podnositelji zahtjeva u postupku ozakonjenja nezakonito izgrađenih zgrada. Naknada se uplaćuje u državni proračun, a temeljem članka 31. stavka 3. Zakona, 30% tih sredstava je prihod Općinskog Proračuna.

Prema članku 31. stavku 3. Zakona o postupanju s nezakonito izgrađenim zgradama (NN 86/12, 143/13, 65/17, 14/19), dio sredstava naknade, koja su prihod proračuna Općine Vela Luka, mogu se koristiti za:

8. izradu prostorno planske dokumentacije i sanaciju područja zahvaćenih nezakonitom gradnjom,
  9. poboljšanje infrastrukturno nedovoljno opremljenih i/ili neopremljenih naselja,
- a sve u skladu sa „*Programom trošenja sredstava dijela naknade za zadržavanje nezakonito izgrađenih zgrada u prostoru u 2025. godini*“.

Prihod od dijela naknade za zadržavanje nezakonito izgrađenih zgrada u prostoru u 2025.g. je bio 2.171,23 eura, a kompletan iznos tog prihoda nije utrošen namjenski na izradu Izmjena i dopuna Prostornog plana uređenja Općine Vela Luka, jer izrađivač Plana u 2025.g. nije izdao račun za obavljene usluge. Iznos neutrošenih sredstava će se utrošiti u 2026.g.

Ovo Izvješće će se objaviti u „Službenom glasniku“ Općine Vela Luka.

---

**Izvješće o izvršenju Programa korištenja sredstava naknade za promjenu namjene poljoprivrednog zemljišta u 2025. godini**

Temeljem članka 29. Statuta Općine Vela Luka (Službeni glasnik Općine Vela Luka broj 11/21) Općinsko vijeće Općine Vela Luka je na svojoj 8. sjednici održanoj dana 02.06.2026.g. prihvatilo ovo Izvješće, kao sastavni dio Izvješća o izvršenju „Programa rada i javnih potreba Općine Vela Luka za 2025. godinu (Službeni glasnik Općine Vela Luka br. 23/24, 6/25, 12/25, 19/25)“.

Jednokratnu naknadu za promjenu namjene poljoprivrednog zemljišta zbog umanjenja vrijednosti i površine poljoprivrednog zemljišta kao dobra od interesa za Republiku Hrvatsku plaća investitor gradnje prema površini građevinske čestice utvrđene na temelju izvršnog akta kojim se odobrava građenje, odnosno prema površini zemljišta ispod zgrade ozakonjene rješenjem o izvedenom stanju.

Sredstva ostvarena od naknade za promjenu namjene poljoprivrednog zemljišta prihod su proračuna:

- 10. jedinica lokalne samouprave na čijem se području poljoprivredno zemljište nalazi u iznosu od 30% i
- 11. jedinice područne (regionalne) samouprave u iznosu od 70%.

Prema članku 25. stavku 7. Zakona o poljoprivrednom zemljištu (NN 20/18, 115/18, 98/19, 57/22, 136/25), sredstva koja su prihod jedinica lokalne samouprave namijenjena su isključivo za okrupnjavanje, navodnjavanje, privođenje funkciji i povećanje vrijednosti poljoprivrednog zemljišta.

U 2025. godini Općina Vela Luka je imala prihod od naknade za promjenu namjene poljoprivrednog zemljišta u iznosu od 120,57 €, a ista sredstva su se namjenski utrošila za povećanje vrijednosti poljoprivrednog zemljišta kroz održavanje nerazvrstanih cesta i poljskih puteva na području Općine Vela Luka.

Ovo Izvješće će se objaviti u „Službenom glasniku“ Općine Vela Luka.

---

**Izvješće o izvršenju PROGRAMA  
utroška sredstava od šumskog doprinosa u 2025. godini**

Temeljem članka 29. Statuta Općine Vela Luka (Službeni glasnik Općine Vela Luka broj 11/21) Općinsko vijeće Općine Vela Luka je na svojoj 8. sjednici održanoj dana 02.06.2026.g. prihvatilo ovo Izvješće, kao sastavni dio Izvješća o izvršenju „Programa rada i javnih potreba Općine Vela Luka za 2025. godinu (Službeni glasnik Općine Vela Luka br. 23/24, 6/25, 12/25, 19/25)“.

Šumski doprinos plaćaju pravne i fizičke osobe, osim malih šumoposjednika, koje obavljaju prodaju proizvoda iskorištavanja šuma (drvni sortiment) u visini od 5 % u odnosu na prodajnu cijenu proizvoda na panju.

Prema članku 69. stavku 3. Zakona o šumama (NN 68/18, 115/18, 98/19, 32/20, 145/20, 101/23, 36/24), sredstva šumskog doprinosa uplaćuju se na poseban račun Općine Vela Luka, i koriste se isključivo za financiranje izgradnje i održavanja komunalne infrastrukture.

U 2025. godini Općina Vela Luka nije imala prihod od šumskog doprinosa.

Ovo Izvješće će se objaviti u „Službenom glasniku“ Općine Vela Luka.

**IZVJEŠĆE O IZVRŠENJU PROGRAMA UPRAVLJANJA NEKRETNINAMA OPĆINE  
VELA LUKA ZA 2025.g.**

Temeljem članka 29. Statuta Općine Vela Luka (Službeni glasnik Općine Vela Luka broj 11/21) Općinsko vijeće Općine Vela Luka je na svojoj 8. sjednici održanoj dana 02.06.2026.g. prihvatilo ovo Izvješće, kao sastavni dio Izvješća o izvršenju „Programa rada i javnih potreba Općine Vela Luka za 2025. godinu (Službeni glasnik Općine Vela Luka br. 23/24, 6/25, 12/25, 19/25)“.

**1. DIO – VLASNIŠTVO I OSTALA STVARNA PRAVA**

Upravni odjel za imovinsko-pravne poslove, gospodarenje prostorom i komunalne djelatnosti nastavio je postupcima za evidentiranje nerazvrstanih cesta i ostale komunalne infrastrukture, kao javnog dobra u općoj uporabi kao neotuđivog vlasništva Općine Vela Luka. Nastavilo se raditi na izradi elaborata za evidentiranje nerazvrstanih cesta i ostale komunalne infrastrukture u predjelima Slatina, Široka i Triporte, zatim na gornjoj polovini cesti prema Humu te u dijelovima ulica u Veloj Luci za potrebe rješavanja imovinsko-pravnih odnosa za sustav odvodnje otpadnih voda.

Tijekom 2025.g. nastavilo se puniti podacima registar nekretnina u obliku računalne aplikacije.

Također se tijekom 2025.g. raspisalo natječaj za prodaju nekretnina k.č.zem. 2400/271, 2430/2534, 2430/2533, sve K.O. Vela Luka, od čega je realizirana samo prodaja k.č.zem. 2400/271 K.O. Vela Luka.

Trafo-stanice:

- **TS Sokolić** – U 2025.g. u zemljišnim knjigama je, za trafostanicu Sokolić na k.č.zem. 2428/1987 K.O. Vela Luka, upisano pravo služnosti HEP-u za priključni SN i NN kabel.

- **TS Prapatna** – Na k.č.zem. 2478/760 K.O. Vela Luka, Općina je uknjižena kao vlasnik od 2022.g. Sljedeći korak je sklapanje ugovora o pravu građenja između Općine Vela Luka i HEP ODS d.o.o., što je posljednji korak rješavanja imovinsko-pravnih odnosa prije dobivanja građevinske dozvole za trafostanicu. HEP ODS d.o.o. u 2025.g. nije postavio zahtjev za osnivanje prava građenja.

- **TS Triporte** – U 2025.g. je k.č.zem. 12878/1487 K.O. Blato uknjižena kao vlasništvo Općine Vela Luka, a brisano je prethodno vlasništvo: Opće narodna imovina, Mjesni narodni odbor Blato.

- **TS Maslinova, TS Stiniva i TS Zanavje** – Tijekom 2025.g. nisu poduzimane radnje za pronalazak zemljišta koje je imovinskopravno relativno uredno i koje se nalazi na pogodnoj lokaciji s obzirom na tehničke uvjete.

Ostali projekti:

12. vodosprema Stani, na čest.zem. 2430/2151 k.o. Vela Luka

Tijekom 2025.g. nisu poduzimane radnje vezano za parcelaciju dijela čestice za vodospremu.

13. poduzetnička zona

Nastavili su se radnje vezano za rješavanje imovinsko-pravnih odnosa sa strankama s kojima je ranije sklopljen ugovor o kupoprodaji zemljišta (k.č.zem. 8974/1, 8974/2, 8973/2, 8974/3, 8974/5, K.O. Vela Luka), a koji nisu riješili u potpunosti svoje imovinsko-pravne odnose pa se stoga ni Općina još ne može upisati kao vlasnik.

14. vatrogasni dom

U 2025.g. Općina i DVD Vela Luka su sklopili ugovor o darovanju k.č.zem. 1903/1 i 1903/3 K.O. Vela Luka i Općina se temeljem njega uknjižila kao vlasnik tih katastarskih čestica. Na ostalim k.č.zem. 1907/3, 1907/5, 1915/1, 1912/3, K.O. Vela Luka, Općina je ranije bila upisana kao vlasnik, pa je sada na čitavom planiranom obuhvatu za novi vatrogasni dom Općina upisana kao vlasnik zemljišta.

15. sekundarna mreža sustava odvodnje otpadnih voda

nastavilo se pomagati Komunalcu d.o.o. vezano za nepotpuno izvlaštenje, na način da se nastavila uknjižba nerazvrstanih cesta i ostalih nekretnina, radi osnivanja i uknjižbe prava služnosti polaganja i ugradnje cijevi odvodnje i pročišćavanja otpadnih voda.

16. sjeverna zaobilaznica

Općina Vela Luka nije dobila od strane Županijske uprave za ceste zahtjeve za plaćanje zemljišta potrebnog za izgradnju Sjeverne zaobilaznice pa stoga ova stavka nije realizirana u Proračunu.

## **2. DIO – ZAKUP POSLOVNIH PROSTORA**

Tijekom 2025.g. je Općinsko vijeće donijelo planiranu novu Odluku o zakupu i kupoprodaji poslovnog prostora (Službeni glasnik Općine Vela Luka br. 12/25).

Općina je u 2025.godini raspisala natječaj i nakon toga sklopila ugovor o zakupu poslovnog prostora sa novim zakupoprincima:

17. u zgradi Park:

- Fokus optičarski obrt, vl. Elma Vlašić,

18. u zgradi Općine Vela Luka:

- Obrt „Dionis“, vl. Dobrenko Rubeša

Ovo izvješće se objaviti u Službenom glasniku Općine Vela Luka.

**IZVJEŠĆE O IZVRŠENJU PROGRAMA POTICANJA RAZVOJA MALOG  
GOSPODARSTVA, PODUZETNIŠTVA I OBRTNIŠTVA NA PODRUČJU OPĆINE VELA  
LUKA ZA 2025. GODINU**

Temeljem članka 29. Statuta Općine Vela Luka (Službeni glasnik Općine Vela Luka, broj 11/21), Općinsko vijeće Općine Vela Luka je na svojoj 8. sjednici održanoj dana 02.06.2026.g. prihvatilo ovo Izvješće, kao sastavni dio Izvješća o izvršenju „Programa rada i javnih potreba Općine Vela Luka za 2025. godinu (Službeni glasnik Općine Vela Luka br. 23/24, 06/25, 12/25, 19/25)

r.br.	NAZIV	PLAN (EUR)	REALIZACIJA (EUR)
<b>1.</b>	<b>Mjere za dodjelu potpora</b>		
1.1.	Subvencije kamata na poduzetničke kredite	0,00	0,00
1.2.	Potpora poticanju zapošljavanja	57.203,00	56.709,88
1.4.	Potpora promidžbi poduzetništva	1.000,00	1.000,00
1.5.	Sufinanciranje troškova najma poslovnog prostora za poduzetnike početnike	2.200,00	2.200,00
<b>1.6.</b>	<b>Ostala podrška poduzetništvu</b>		
1.6.1	Financiranje lokalne akcijske grupe LAG 5	2.724,00	2.724,00
1.6.2	Financiranje lokalne akcijske grupe u ribarstvu FLAG Šabakun	1.250,00	1.250,00
<b>2.</b>	<b>Uređenje poduzetničke zone</b>		
2.1.	Otkup zemljišta u Poduzetničkoj zoni	0,00	0,00
2.2.	Poduzetnički inkubator	51.000,00	51.000,00
2.3.	Uređenje prostora Općine za potrebe Poduzetničkog inkubatora	52.219,00	52.215,25
	<b>UKUPNO</b>	<b>167.596,00</b>	<b>167.099,13</b>

Ovo izvješće će se objaviti u Službenom glasniku Općine Vela Luka.

**IZVJEŠĆE O IZVRŠENJU PROGRAMA JAVNIH POTREBA U KULTURI, TEHNIČKOJ  
KULTURI I ŠPORTU OPĆINE VELA LUKA ZA 2025. GODINU**

Temeljem članka 29. Statuta Općine Vela Luka (Službeni glasnik Općine Vela Luka, broj 11/21), Općinsko vijeće Općine Vela Luka je na svojoj 8. sjednici održanoj dana 02.06.2026.g. prihvatilo ovo Izvješće, kao sastavni dio Izvješća o izvršenju „Programa rada i javnih potreba Općine Vela Luka za 2025. godinu (Službeni glasnik Općine Vela Luka br. 23/24, 06/25, 12/25, 19/25)“

**PROGRAM JAVNIH POTREBA U KULTURI :**

**I. USTANOVE**

- I) ustanove 1.1. Centar za kulturu Vela Luka,

	<b>PLAN (EUR)</b>	<b>IZVRŠENJE (EUR)</b>
<b>Centar za kulturu Vela Luka</b>	617.079,00	555.162,36
Financiranje iz proračuna Općine	174.730,00	<b>171.220,21</b>
Vlastiti prihodi i prihodi za posebne namjene	67.090,00	60.310,64
Pomoći za proračunske korisnike	355.500,00	305.134,28
Donacije	10.893,00	10.893,45
Preneseni višak	8.866,00	7.603,78

- I) ustanove 1.2. Narodna knjižnica Šime Vučetić,

	<b>PLAN (EUR)</b>	<b>IZVRŠENJE (EUR)</b>
<b>Knjižnica Šime Vučetić</b>	50.175,00	49.307,38
Financiranje iz proračuna Općine	41.102,00	<b>40.836,85</b>
Vlastiti prihodi	1.220,00	821,07
Pomoći za proračunske korisnike	7.100,00	7.100,00
Preneseni višak	753,00	549,46

**II. UDRUGE U KULTURI (Institucionalna potpora)**

		<b>PLN (EUR)</b>	<b>IZVRŠENJE (EUR)</b>
2.1	Luško Lito	6.700,00	6.700,00
2.2	FD Kumpanija	6.000,00	6.000,00
2.3	Udruga Lanterna	1.500,00	1.500,00
2.4	GEU Gardelin	700,00	700,00
2.5	Udruga Miki Trasi	1.000,00	1.000,00
2.6	Narodna glazba Vela Luka	16.818,00	16.818,00
2.7	Udruga Trtajun	2.700,00	2.700,00
2.8	Sponzoriranje u kulturi	5.000,00	4.760,00
2.9	Velolučki pučki teatar	664,00	664,00
	<b>UKUPNO</b>	<b>41.082,00</b>	<b>40.842,00</b>

### III. POSEBNI PROJEKTI UDRUGA I MANIFESTACIJA

Financiranje manifestacija i projekata udruga u kulturi-prema godišnjem planu natječaja za udruge

	Prijavitelj	Naziv programa ili projekta	Odobreni iznos (EUR)
1.	Narodna glazba Vela Luka	Božićni koncert Narodne glazbe Vela Luka	900,00
2.	Narodna glazba Vela Luka	Tradicionalni ljetni koncert Narodne glazbe Vela Luka	1.000,00
3.	Folklorno društvo „Kumpanija” Vela Luka	Večeri veloluškog folklor	800,00
4.	Folklorno društvo „Kumpanija” Vela Luka	Zabavna večer FD Kumpanija 2025.	1.300,00
5.	Geu „Gardelin” Vela Luka	Koncert domoljubnih pjesama „Oluja 2025.“	1.200,00
6.	Miki Trasi - Udruga za promicanje i razvoj dječjeg kreativnog stvaralaštva i kulture	Izrada i održavanje web stranice udruge i zakup prostora (domene) na internetu	700,00
7.	Miki Trasi - Udruga za promicanje i razvoj dječjeg kreativnog stvaralaštva i kulture	Kupnja novog laptopa	590,00
8.	Trtajun - Udruga za očuvanje i promicanje pokladnih običaja	Žive jaslice u Veloj Spili	800,00
9.	Udruga mažoretkinja Vela Luka	Smotra mažoretkinja otoka Korčule	700,00
10.	Udruga mažoretkinja Vela Luka	Božićni nastup veloluških mažoretkinja 2025.g.	610,00
11.	Luško lito - Udruga za promicanje kulture i umjetnosti	Luške zvijezde pjevaju	1.000,00
12.	Luško lito - Udruga za promicanje kulture i umjetnosti	Ribarska Eko-etno večer otoka Korčule	1.200,00

13.	Velolučki pučki teatar - Udruga za promicanje dramskog amaterizma	Spajalica – predstava, komedija	1.200,00
		UKUPNO	<b>12.000,00</b>

#### IV. IZDAVAŠTVO

Na raspisani natječaj u izdavaštvu nije bilo prijava. Već je realiziran iznos od 662,50 eura za kupnju dodatnih knjiga prof. Franka Miroševića – Vela Luka u prohujalim stoljećima.

	PLAN (EUR)	IZVRŠENJE
Projekti u izdavaštvu	663,00	<b>662,50</b>

#### V. OSTALE MANIFESTACIJE I PROJEKTI U PODRUČJU KULTURE

(vlastiti izvori)

		PLAN (EUR)	IZVRŠENJE (EUR)
5.1	Festival djeteta Mala Vela Luka	2.000,00	2.000,00
5.2	Komunalne djelatnosti d.o.o.(logistika manifestacija u kulturi)	5.000,00	5.000,00
5.3	Festival viteških igara otoka Korčule	480,00	480,02
5.4	Vela Luka Outdoors	3.000,00	3.000,00
5.5	Dani korčulanskog maslinovog ulja	2.566,00	2.565,57
5.6	Advent u Veloj Luci	5.300,00	3.009,43
5.7	Ostali projekti i aktivnosti	4.500,00	3.986,40
5.8	Stajun od lumblije	260,00	257,46
5.9	Barokni festival	2.200,00	2.200,00
5.10	Nabava stolova i klupa za kulturalna i sportska događanja	1.500,00	1.500,00
5.11	Dodjela općinskih javnih priznanja i dr.priznanja	2.932,00	2.932,51
5.12	Trag u beskraj	90.855,00	84.255,40
	<b>UKUPNO</b>	<b>120.593,00</b>	<b>111.186,79</b>

#### VI. UKUPNA SREDSTVA ZA REALIZACIJU PROGRAMA JAVNIH POTREBA U KUTURI (I +II+III+IV+V) **376.748,35 eura**

**VII. JAVNE POTREBE U TEHNIČKOJ KULTURI**

Ukupno utrošena sredstva za javne potrebe u tehničkoj kulturi iznose **4.000,00 eura**, a odnose se na financiranje projekata Radia Val (2.000,00 eura) i Radia M (2.000,00 eura).

**VIII. PROGRAM JAVNIH POTREBA U ŠPORTU: 80.810,00 eura**

**1.Zajednica športskih udruga Vele Luke**

Ukupno utrošena sredstva za financiranje 9 športskih udruga (NK Hajduk 1932, Veslački klub Ošjak, Ženski rukometni klub Vela Luka, STK Lučica, Vaterpolo klub Vela Luka , Društvo sportskih ribolovaca i ronioaca Zubatac, HPD Mareta, Udruga mažoretkinja Vela Luka i Šahovski klub Vela Luk) u 2025.g. putem Zajednice športskih udruga u 2025.g. iznosi **75.000,00 eura**.

**2.Školski sportski klubovi = 530,00 eura**

2.1. ŠŠK Osnovne škole Vela Luka VAL 265,00 eura

2.2. ŠŠK Srednje škole Vela Luka DUPIN 265,00 eura

**3.Javne potrebe u športu (Financiranje športskih manifestacija)**

	Prijavitelj	Naziv programa ili projekta	Odobreni iznos (EUR)
1.	Zajednica sportskih udruga Vela Luka	Manifestacija Luška strka	1.000,00
2.	Šahovski klub Vela Luka	IV. Tradicionalna šahovska simultanka	1.000,00
3.	Šahovski klub Vela Luka	II. Međunarodni šahovski turnir Vela Luka	1.000,00
4.	Stolnoteniski Klub Lučica	Stjecanje novih znanja i vještina u stolnom tenisu uz licenciranog Kineskog trenera	780,00
5.	Luško lito – Udruga za promicanje kulture i umjetnosti	Ragata sv. Ivan	1.500,00
		<b>UKUPNO</b>	<b>5.280,00 eura</b>

**Ukupno program javnih potreba u kulturi, tehničkoj kulturi i športu:**

1.	KULTURA (VI.)	376.748,35
2.	TEHNIČKA KULTURA (VII.)	4.000,00
3.	ŠPORT (VIII.)	80.810,00
	<b>UKUPNO (EUR)</b>	<b>461.558,35</b>

Ovo izvješće će se objaviti u Službenom glasniku Općine Vela Luka.

**IZVJEŠĆE O IZVRŠENJU SOCIJALNOG PROGRAMA OPĆINE VELA LUKA ZA 2025.  
GODINU**

Temeljem članka 29. Statuta Općine Vela Luka (Službeni glasnik Općine Vela Luka, broj 11/21) i članka 13. i 17. Zakona o socijalnoj skrbi (NN br. 18/22, 46/22, 119/22, 71/23 i 156/23, 61/25), Općinsko vijeće Općine Vela Luka je na svojoj 8. sjednici održanoj dana 02.06.2026.g. prihvatilo ovo Izvješće, kao sastavni dio Izvješća o izvršenju „Programa rada i javnih potreba Općine Vela Luka za 2025. godinu (Službeni glasnik Općine Vela Luka br. 23/24, 06/25, 12/25, 19/25)“

● **PRAVA SOCIJALNE SKRBI OPĆINE VELA LUKA**

Rbr.	Mjera	PLAN (EUR)	REALIZACIJA (EUR)
1.	Potpora za novorođenu djecu	29.000,00	26.143,96
2.	Besplatan 5.-satni boravak i dodatno subvencioniranje cijene boravka djece u DV Radost	2.250,00	1.965,27
3.	Pravo na pomoć djeci s teškoćama u razvoju	265,00	0,00
4.	Stipendije učenicima i studentima	63.350,00	60.750,00
5.	Pomoć za podmirenje troškova stanovanja	0,00	0,00
6.	Jednokratna novčana pomoć	3.000,00	2.588,90
7.	Jednokratne naknade umirovljenicima	27.300,00	24.057,00
8.	Zaštita od nasilja u obitelji	133,00	0,00
9..	Sufinanciranje medicinski potpomognute oplodne	2.655,00	0,00
10	Institucionalna potpora udruzi roditelja djece s posebnim potrebama „Cvitić“	3.500,00	3.500,00
11.	Financiranje GD Crvenog križa Korčule	10.779,00	10.779,00
12.	Potpora Matici umirovljenika Vela Luka	1.500,00	1.500,00
13.	Financiranje manifestacija i projekata udruga u području unaprjeđenja socijalne skrbi i zdravlja	3.500,00	3.500,00
	<b>UKUPNO</b>	<b>147.232,00</b>	<b>134.784,13</b>

● **FINANCIJSKA SREDSTVA ZA REALIZACIJU SOCIJALNOG PROGRAMA 2025.**

		PLAN (EUR)	REALIZACIJA (EUR)
Subvencije i pomoći, institucionalna potpora	Točke 1.-12.	143.732,00	131.284,13
Projekti udruga i manifestacija	Točka 13.	3.500,00	3.500,00
<b>Ukupno socijalni program 2025.</b>	<b>Točke 1.-14.</b>	<b>147.232,00</b>	<b>134.784,13</b>

**AD 1) POTPORA ZA NOVOROĐENU DJECU**

- Tablica novorođene djece prema izdanim rješenjima za potporu za novorođeno dijete:

god.	prvo dijete	drugo dijete	treće dijete	četvrto dijete	peto dijete	ukupno
2008.	24	22	3	0	0	49
2009.	19	14	4	0	0	37
2010.	18	9	3	1	0	31
2011.	12	6	3	1	1	23
2012.	15	9	4	0	0	28
2013.	11	10	2	0	0	23
2014.	13	8	2	0	0	23
2015.	20	9	6	1	0	36
2016.	23	12	1	1	0	37
2017.	18	18	4	1	0	41
2018.	14	13	4	2	0	33
2019.	17	12	3	0	0	32
2020.	17	15	4	0	1	37
2021.	16	16	5	1	0	38
2022.	10	8	1	1	0	20
2023.	12	5	2	0	0	19
2024.	12	10	3	0	0	25
2025.	7	7	3	0	0	17

- periodično (na rok od 5 godina), pregled i dinamika isplata potpora za novorođenu djecu po mjesecima 2025.

01/2025	16	1.260,84 €
02/2025	16	1.260,84 €
03/2025	16	1.260,84 €
04/2025	16	1.260,84 €
05/2025	16	1.260,84 €
06/2025	18	1.260,84 €
07/2025	16	1.260,84 €
08/2025	17	1.327,20 €
09/2025	17	1.327,34 €
10/2025	15	1.128,12 €
11/2025	14	1.061,81 €
12/2025	13	995,40 €

**AD 2) PRAVO NA BESPLATNI PETOSATNI BORAVAK I DODATNO SUBVENCIONIRANJE CIJENE BORAVKA DJECE U DJEČJEM VRTIĆU**

Za pravo na dodatno subvencioniranje cijene boravka u DV Radost izdano je 7 rješenja, a za pravo na besplatan petosatni boravak djece u DV radost izdana su 3 rješenja.

**AD 3) PRAVO NA POMOĆ DJECI S TEŠKOĆAMA U RAZVOJU**

Nije bilo zahtjeva.

**AD 4) STIPENDIJE UČENICIMA I STUDENTIMA**

U 2025. zaključeni su ugovori o stipendiranju sa novim stipendistima; dodijeljeno je 11 novih stipendija (3 učeničke i 8 studentskih) te je u 2025.g. Općina stipendirala 40 studenata i učenika na mjesečnoj razini, izuzev srpanj i kolovoz.

Svim kandidatima koji su se prijavili na natječaj za dodjelu općinskih stipendija, a nisu ostvarili pravo na stipendiju Općine niti stipendiju iz drugog izvora, dobili su jednokratnu stipendiju u visini mjesečne stipendije od 150,00 eura. Ovo pravo ostvarilo je 10 studenata i 1 učenik.

**AD 5) POMOĆ ZA PODMIRENJE TROŠKOVA STANOVANJA**

Nije bilo zahtjeva.

**AD 6) JEDNOKRATNE NOVČANE POMOĆI**

Utvrđeno je pravo na 24 jednokratne novčane naknade.

**AD 7) JEDNOKRATNE NAKNADE UMIROVLJENICIMA**

MIROVINA	IZNOS USKRSNICE	UKUPAN BROJ UMIROVLJENIKA
do 300 eura	60,00 eura	49
od 300,01 do 400,00 eura	50,00 eura	119
od 400,01 eura do 500,00 eura	40,00 eura	145
<b>UKUPNO</b>		<b>313</b>

	IZNOS BOŽIČNICE	UKUPAN BROJ UMIROVLJENIKA
do 300 eura	60,00 eura	40
od 300,01 do 400,00 eura	50,00 eura	84
od 400,01 eura do 500,00 eura	40,00 eura	139
<b>UKUPNO</b>		<b>263</b>

**AD 8) ZAŠTITA OD NASILJA U OBITELJI**

Nije bilo zahtjeva.

**AD 9) SUFINANCIRANJE MEDICINSKI POTPOMOGNUTE OPLODNJE**

Nije bilo zahtjeva.

**AD 10) INSTITUCIONALNA POTPORA UDRUZI RODITELJA DJECE S POSEBNIM POTREBAMA "CVITIĆ"**

Institucionalna potpora udruzi u 2025.g. iznosila je 3.500,00 eura.

**AD 11) FINANCIRANJE GD CRVENOG KRIŽA KORČULA**

Sukladno zakonskim obvezama, u cjelosti je isplaćen obavezni iznos od 10.779,00 eura.

**AD 12) POTPORA MATICI UMIROVLJENIKA VELA LUKA**

Institucionalna potpora udruzi u 2025.g. iznosila je 1.500,00 eura.

**AD 13) FINANCIRANJE MANIFESTACIJA I PROJEKATA UDRUGA U PODRUČJU UNAPRJEĐENJA SOCIJALNE SKRBI I ZDRAVLJA (prema godišnjem planu natječaja)**

Prijavitelj		Naziv programa ili projekta	Odobreni iznos (EUR)
1.	Udruga mladeži Vela Luka	Radijska emisija „ Sve je lako kad si mlad”	500,00
2.	Udruga roditelja djece s posebnim potrebama „ Cvitić”	Feštajmo zajedno	800,00
3.	Udruga roditelja djece s posebnim potrebama „ Cvitić”	Da nam Cvitić cvita	700,00
4.	Matica umirovljenika Vela Luka	Upoznavanje Hrvatske - Izlet u Nacionalni park Krka	1.500,00

Ovo izvješće će se objaviti u Službenom glasniku Općine Vela Luka.

**IZVJEŠĆE O IZVRŠENJU PROGRAMA JAVNIH POTREBA U ODGOJU I**

**OBRAZOVANJU OPĆINE VELA LUKA U 2025.G.**

Temeljem članka 29. Statuta Općine Vela Luka (Službeni glasnik Općine Vela Luka, broj 11/21), Općinsko vijeće Općine Vela Luka je na svojoj 8. sjednici održanoj dana 02.06.2026.g. prihvatilo ovo Izvješće, kao sastavni dio Izvješća o izvršenju „Programa rada i javnih potreba Općine Vela Luka za 2025. godinu (Službeni glasnik Općine Vela Luka br. 23/24,06/25,12/25,19/25)“

Članak 1.

U programu javnih potreba u odgoju i obrazovanju za 2025. u dijelu redovan rad Dječjeg vrtića Radost, izvršenje programa prikazano je tablično :

Proračun 2025.	PLANIRANI IZNOS	IZVRŠENJE
Ukupno Dječji vrtić "Radost" Vela Luka	570.839,00	561.123,46
<b>Proračun Općine</b>	<b>343.220,00</b>	<b>340.767,67</b>
Pomoć za fiskalnu održivost dječjeg vrtića	153.780,00	153.780,00
Participacija roditelja	66.600,00	60.077,60
Pomoći iz državnog proračuna	1.300,00	631,88
Donacije	130,00	0,00
Višak prihoda	5.809,00	5.866,31

Članak 2.

U programu javnih potreba u odgoju i obrazovanju za 2025. u dijelu osnovnoškolsko obrazovanje, izvršenje programa prikazano je tablično :

Proračun 2025.	PLANIRANI IZNOS	IZVRŠENJE
<b>Sufinanciranje osnovnog obrazovanja Osnovna škola Vela Luka</b>	<b>17.192,00</b>	<b>17.191,95</b>
Program podizanja kvalitete nastave i materijalnog položaja učenika	9.200,00	9.199,95
Izrada nove mrežne stranice škole	900,00	900,00
Nabava sportske opreme	133,00	133,00
Projekt: Čitanjem do zvijezda	1.300,00	1.300,00
Okviri za plakate izlože Skula sa šufita	1.250,00	1.250,00
Garniture za sjedenje učenika	2.009,00	2.009,00
Projekt „Igra i ples“	400,00	400,00
Sustav školskog sigurnosnog ozvučenja	2.000,00	2.000,00

Proračun 2025.	PLANIRANI IZNOS	IZVRŠENJE
<b>Sufinanciranje osnovnog obrazovanja Osnovna glazbena škola Oliver Dragojević pri Osnovnoj školi Vela Luka</b>	<b>4.000,00</b>	<b>4.000,00</b>

Članak 3.

U programu javnih potreba u odgoju i obrazovanju za 2025. u dijelu srednjoškolsko obrazovanje, izvršenje programa prikazano je tablično :

<b>Proračun 2025.</b>	<b>PLANIRANI IZNOS</b>	<b>IZVRŠENJE</b>
<b>Sufinanciranje srednjoškolskog obrazovanja Srednja škola Vela Luka</b>	<b>5.470,00</b>	<b>5.470,00</b>
Slatki festival	170,00	170,00
Sportske aktivnosti povodom Dana općine	200,00	200,00
Program podizanja kvalitete nastave i materijalnog položaja učenika	3.900,00	3.900,00
Program pripreme za državnu maturu	400,00	400,00
Učenička zadruga Ankora	800,00	800,00

Članak 4.

U programu javnih potreba u odgoju i obrazovanju za 2025., u dijelu ukupna sredstva za realizaciju Programa javnih potreba u odgoju i obrazovanju Općine Vela Luka za 2025., izvršenje programa prikazano je tablično :

<b>Proračun 2025.</b>	<b>IZVRŠENJE</b>
Dječji vrtić „Radost“	340.767,67
Osnovna škola Vela Luka	17.191,95
Osnovna glazbena škola Oliver Dragojević pri Osnovnoj školi Vela Luka	4.000,00
Srednja škola Vela Luka	5.470,00
<b>UKUPNO IZVRŠENJE PROGRAMA:</b>	<b>367.429,62</b>

Ovo izvješće će se objaviti u Službenom glasniku Općine Vela Luka.

---

Na temelju članka 35.b. Zakona o lokalnoj i područnoj (regionalnoj) samoupravi (NN 33/01, 60/01, 129/05, 109/07, 125/08, 36/09, 150/11, 144/12, 19/13, 137/15, 123/17, 98/19, 144/20) te članka 41. Statuta Općine Vela Luka („Službeni glasnik Općine Vela Luka” br. 11/21), Općinsko vijeće Općine Vela Luka na svojoj 8. sjednici održanoj 02.06.2026. godine donijelo je sljedeći

### **ZAKLJUČAK**

- Prima se na znanje i prihvaća Izvješće o radu Načelnice za razdoblje srpanj – prosinac 2025. godine“.
- Ovaj će se Zaključak objaviti u „Službenom glasniku Općine Vela Luka“ zajedno sa „Izvješćem“.

KLASA: 024-02/26-05/76  
URBROJ: 2117-21-02/1-26-1  
Vela Luka, 03.06.2026.g.

Predsjednik Općinskog vijeća  
Zoran Manestar

---



**Izvješće o radu načelnice za razdoblje  
srpanj – prosinac 2025.g.**

**Načelnica  
Katarina Gugić, bacc.oec.**



REPUBLIKA HRVATSKA  
DUBROVAČKO-NERETVANSKA ŽUPANIJA  
OPĆINA VELA LUKA  
Načelnica

KLASA: 024-01/255-01/018  
URBROJ: 2117-21-01/1-26-2  
Vela Luka, 27. ožujka 2026.g.

Temeljem članka 35. b Zakona o lokalnoj i područnoj (regionalnoj) samoupravi (NN 33/01, 60/01, 129/05, 109/07, 125/08, 36/09, 150/11, 144/12, 19/13, 137/15, 123/17, 98/19, 144/20), te članka 41. Statuta Općine Vela Luka (SG 11/2021), podnosim

**IZVJEŠĆE O RADU NAČELNICE**  
**za razdoblje srpanj - prosinac 2025. g.**

**1.UVOD**

U svom radu i djelovanju Načelnica je ograničena ovlastima propisanim, u prvom redu, Zakonom o lokalnoj i područnoj (regionalnoj) samoupravi, ali i čl. 41. Statuta Općine Vela Luka. Odredbama Zakona o lokalnoj i područnoj (regionalnoj) samoupravi (NN 33/01, 60/01, 129/05, 109/07, 125/08, 36/09, 150/11, 144/12, 19/13, 137/15, 123/17, 98/19, 144/20) određeno je da neposredno izabrana načelnica predstavlja izvršno tijelo jedinice lokalne samouprave, zastupa jedinicu lokalne samouprave te je stoga ona potpisnik svih ugovora koje Općina zaključuje s pravnim i fizičkim osobama.

Sukladno zakonskim i statutarnim obvezama, Načelnica dva puta godišnje podnosi Općinskom vijeću izvješće o svom radu. Izvješće se podnosi u uobičajenoj formi, budući da niti propisom niti određenim smjernicama nije određena forma izvješća.

U predmetnom izvještajnom razdoblju održano je pet radnih sjednica Općinskog vijeća. U okviru nadležnosti propisane Statutom Općine Vela Luka u ovom razdoblju utvrdila sam sljedeće prijedloge koje sam prosljedila Općinskom vijeću na raspravu i donošenje, a Općinsko vijeće ih je u izvještajnom razdoblju donijelo u obliku kako slijedi:

- 2. sjednica Općinskog vijeća Općine Vela Luka održana 13. kolovoza 2025. godine
  - o Odluka o 2. Izmjenama i dopunama Proračuna Općine Vela Luka za 2025. godinu
  - o o prihvaćanju 2. Izmjena i dopuna Programa rada i javnih potreba Općine Vela Luka u 2025.g.
  - o Odluka o prvim izmjenama Odluke o ustrojstvu i djelokrugu upravnih tijela Općine Vela Luka
  - o Odluka o plaći i drugim pravima Općinskog načelnika
  - o Odluka o zakupu i kupoprodaji poslovnog prostora
  - o Odluka o davanju suglasnosti Turističkoj zajednici Općine Vela Luka za postavljanje skulpture „ Tek sad vidim”
  - o Pravilnik o kriterijima za određivanje visine zakupnine za poslovne prostore u vlasništvu ili suvlasništvu Općine Vela Luka
  - o Odluka o davanju suglasnosti za provedbu parcelacije na k.č.z. 31178/2 u K.O. Vela Luka

1. 3. (elektronska) sjednica Općinskog vijeća Općine Vela Luka održana 02. rujna 2025. godine putem sustava e-glasanje.hr
  - Odluka o dopuni Odluke o osnivanju Dječjeg vrtića “Radost” Vela Luka
1. 4. sjednic Općinskog vijeća Općine Vela Luka održane 15. listopada 2025. godine
  - Polugodišnji izvještaj o izvršenju Proračuna Općine Vela Luka za 2025.godinu
  - Odluka o uvođenju Riznice Općine Vela Luka
  - Izmjena i dopuna Odluke o osnivanju prava građenja za rekonstrukciju krovišta zgrade OŠ Vela Luka
  - Odluka o davanju suglasnosti za provedbu parcelacije na kat.čest.zem. 31195 u K.O.Vela Luka
  - Polugodišnji izvještaj o radu načelnice za razdoblje siječanj – lipanj 2025.g.
1. 5. sjednica Općinskog vijeća Općine Vela Luka održane 25. studenoga 2025. godine
  - Proračun Općine Vela Luka za 2026.godinu i projekcija za 2027. i 2028.godinu
  - Odluka o izvršavanju Proračuna Općine Vela Luka za 2026. godinu
  - Odluka o prihvaćanju Programa rada i javnih potreba Općine Vela Luka za 2026.g.
  - Odluka o vrijednosti boda (B) za izračun komunalne naknade
  - Odluka o komunalnoj naknadi
  - Odluka o Izmjeni Odluke o načinu pružanja javne usluge sakupljanja komunalnog otpada na području Općine Vela Luka
  - Odluka o donošenju Plana djelovanja u području prirodnih nepogoda Općine Vela Luka za 2026. Godinu
  - Smjernice za organizaciju i razvoj sustava civilne zaštite na području Općine Vela Luka za razdoblje 2026.-2029.godine
1. 6. sjednica Općinskog vijeća Općine Vela Luka održane 17. prosinca 2025. godine
  - Odluka o 3. Izmjenama i dopunama Proračuna Općine Vela Luka za 2025.godinu
  - Odluka o prihvaćanju 3. Izmjena i dopuna Programa rada i javnih potreba Općine Vela Luka za 2025. godinu
  - Odluka o osnivanju Savjeta mladih Općine Vela Luka
  - Program javnih potreba za obavljanje djelatnosti stanice Hrvatske gorske službe spašavanja na području Općine Vela Luka za 2026.g.
  - Odluka o privremenoj zabrani izvođenja građevinskih radova na području Općine Vela Luka u 2026. godini
  - Odluka o usvajanju Godišnje analize stanja sustava civilne zaštite na području Općine Vela Luka u 2025. godini
  - Godišnji plan razvoja sustava civilne zaštite na području Općine Vela Luka u 2026.godini
  - Godišnji provedbeni plan unapređenja zaštite od požara Općine Vela Luka za 2026. godinu
  - Odluka o osnivanju postrojbe civilne zaštite opće namjene
  - Odluka o prvim izmjenama odluke o određivanju pravnih osoba od interesa za sustav civilne zaštite na području Općine Vela Luka
  - Odluka o razrješenju i izboru članova Odbora za dodjelu javnih priznanja
  - Prve izmjene i dopune Plana korištenja javnih površina i cjenika za davanje na privremeno korištenje javnih površina na području Općine Vela Luka
  - Odluka o osnivanju prava građenja za izgradnju transformatorske stanice Triporti

## 2. AKTIVNOSTI NAČELNICE KAO NOSITELJA JAVNE IZVRŠNE VLASTI

### 2.1. Akti načelnice

Statutom Općine Vela Luka (članak 39.) propisane su ovlasti načelnice.

U ovom periodu donijela sam akte kako slijedi:

1. Suglasnost na prijedlog Cjenika zbrinjavanja komunalnog otpada izvan javne usluge na odlagalištu
2. Odluka o pokretanju postupka izrade Provedbenog programa Općine Vela Luka za razdoblje od 2025. do 2029. godine
3. Odluka o razrješenju i imenovanju članova Upravnog vijeća Dječjeg vrtića „Radost“ Vela Luka (predstavnik osnivača – Općine Vela Luka)
4. Odluka o osnovici za obračun plaće zaposlenicima ustanova u vlasništvu Općine Vela Luka
5. Odluka o imenovanju Povjerenstva za dodjelu stipendija učenicima i studentima
6. Odluka o razrješenju i imenovanju članova Nadzornog odbora „Komunalne djelatnosti d.o.o. Vela Luka“
7. Odluka o razrješenju i imenovanju članova Nadzornog odbora „Komunalac“ d.o.o. Vela Luka
8. Odluka o naknadi za ugradnju mreže elektroničkih komunikacijskih instalacija (EKI) i druge povezane opreme na nerazvrstanim cestama na području Općine Vela Luka
9. Odluka o broju i visini stipendija za školsku/akademsku godinu 2025./2026.
10. Lista deficitarnih zanimanja za školsku/akademsku godinu 2025./2026.
11. Odluka o imenovanju službenika za zaštitu osobnih podataka
12. Odluka o isplati mjesečne naknade korisnicima Inkluzivnog dodatka I.razine
13. Odluka o izmjeni Odluke o broju i visini stipendija za školsku/akademsku godinu 2025./2026.
14. Odluka o dodjeli naknade (poklon kartica) umirovljenicima i korisnicima minimalno-zajamčene naknade povodom Božićno – novogodišnjih blagdana
15. Odluka o jednokratnoj naknadi prijavljenim kandidatima koji nisu ostvarili pravo na stipendiju
16. Izjava da je prijedlog cjenika (Cjenik javne usluge sakupljanja komunalnog otpada na području Općine Vela Luka s primjenom od 01. siječnja 2026. godine) u skladu sa Zakonom
17. Suglasnost na Cjenik javne usluge sakupljanja komunalnog otpada na području Općine Vela Luka s primjenom od 01. siječnja 2026. godine
18. Odluka o davanju suglasnosti o radnom vremenu Narodne knjižnice „Šime Vučetić“ za korisnike
19. Odluka o davanju suglasnosti na prijedlog odluke o visini članarine Narodne knjižnice „Šime Vučetić“ Vela Luka Odluka o imenovanju ravnateljice Dječjeg vrtića Radost Vela Luka
20. Provedbeni program Općine Vela Luka za razdoblje do 2029.

Navedeni akti objavljeni su u Službenim glasnicima Općine Vela Luka u 2025.g., a uz donošenje istih sklopila sam niz Ugovora, te sam zastupala Općinu u sudskim i drugim postupcima, a sve u skladu sa zakonskim i podzakonskim propisima, odnosno općim i pojedinačnim aktima Općine Vela Luka.

### 3. JAVNOST RADA NAČELNICE

#### 3.1. Informiranje javnosti

Vodeći računa o javnosti svog rada, kontinuirano sam informirala mještane o radu i rezultatima rada putem općinske web stranice, facebook stranice Općine Vela Luka, vlastite facebook stranice (kao načelnica), godišnjeg izvještaja, radijskih emisija te ostalih tiskanih medija, televizijskih emisija te portala s ciljem predstavljanja rada i podizanja razine opće informiranosti mještana o radu njihove lokalne samouprave.

#### 3.2. Protokolarne i društvene aktivnosti te događanja i kulturne manifestacije

Tijekom ovog izvještajnog razdoblja redovito sam se odazivala svim značajnijim pozivima i društvenim događanjima uvijek kada sam bila u mogućnosti, a u slučaju spriječenosti upućivala sam predsjednika i potpredsjednike Općinskog vijeća te pročelnike upravnih odjela Općine Vela Luka s obzirom da sukladno Zakonu o lokalnoj i područnoj (regionalnoj) samoupravi Načelnica nema zamjenika.

Neke od protokolarnih i društvenih aktivnosti na kojima sam prisustvovala:

1. Obilježena godišnjica smrti Olivera Dragojevića (29.07.)
2. Obilježen Dan pobjede i domovinske zahvalnosti (05.08.)
3. Obilježeno stradanje u Potirni (14.08.)
4. Obilježen blagdana Svih svetih
5. Obilježen Dan sjećanja na žrtvu Vukovara i Škabrnje
6. Obilježena godišnjica rođenja Olivera Dragojevića
7. Obilježavanje 100.og rođendana Tamare Vučetić
8. Gostovanje s Narodnom glazbom Vela Luka u gradu Jastrebarsko
9. Obljetnica 40 godina službe časne sestre Tješimire Bešlić
10. Dodjela Ugovora o dodjeli bespovratnih sredstava za projekt „Rekonstrukcija i opremanje Osnovne škole Vela Luka“ u Dubrovniku

#### 3.3. Sastanci i službena putovanja

Istaknula bi:

11. Zoom sastanke na tjednoj bazi sa predstavnicima Ministarstva zaštite okoliša i energetske tranzicije, Hrvatskih voda, općina, gradova i trgovačkih društava na temu okrupnjavanja poduzeća u budućem uslužnom području 39
12. Zoom sastanke Otočnog partnerstva Dubrovačko – neretvanske županije, na temu prijave projekata za financiranje putem Intergriranog teritorijalnog programa za otoke, u našem slučaju radi se o projektu rekonstrukcije Zadružnog doma – Zavičajnog muzeja
13. Sastanke s koordinacijskim timom uređenja Memorijalne zbirke „Oliver Dragojević“ i sastanak s ministricom kulture i medija dr.sc. Ninom Obuljen Koržinek u Veloj Luci
14. Redovito prisustvo na kolegijima župana, gradonačelnika i načelnika Dubrovačko – neretvanske
15. Sudjelovanje na susretu gradonačelnika i poduzetnika u Šibeniku
16. Prisustvo na sjednici Otočnog vijeća
17. Svakodnevno primanje stranaka i rješavanje njihovih problema i zahtjeva u okviru svojih ovlasti

18. Redovito sam sudjelovala na sjednicama Predsjedništva, Turističkog vijeća, Nadzornog odbora i Skupština t.d. Komunalac, Komunalne djelatnosti, Poduzetnički inkubator, Vodovod d.o.o. Blato, NPKLM d.o.o.vodovoda te Skupštine Turističke zajednice.
19. Redovito sam sudjelovala u radu Odbora za komunalnu infrastrukturu, Odbora za financije i proračun, Odbora za gospodarstvo i poljoprivredu, Socijalnog vijeća, Odbora za sport, kulturu i tehničku kulturu, Odbora za poljoprivredu i gospodarstvo i Odbora za odgoj i obrazovanje.
20. Sudjelovala sam u sastancima i događanjima koji su organizirani u organizaciji Općine te trgovačkih društava i ustanova.

## 4.UPRAVNI ODJELI

### 4.1. Upravni odjel za proračun i financije

U skladu s ovlastima koordinirala sam djelokrug rada **Upravnog odjela za proračun i financije**.

#### 4.1.1. Proračun

Plan proračuna za 2025. godinu iznosi 8.022.770,00 eura.

Proračun Općine Vela Luka za 2025. godinu, zajedno s projekcijama za 2026. i 2027. godinu je usvojen na 23. sjednici održanoj 19.12.24. g. (Objavljen je u Službenom glasniku Općine Vela Luka br. 22/24).

#### 1. Izmjene i dopune proračuna

Općinsko vijeće je na 26. sjednici održanoj dana 03.04.2025. godine, donijelo 1. Odluku o Izmjenama i dopunama proračuna Općine Vela Luka za 2025. godinu (Službeni glasnik Općine Vela Luka broj 6/25).

Ovim Izmjenama i dopunama, Proračun se je povećao za 3,01% tj. za 241.816,00 eura, s planiranih 8.022.770,00 EUR na 8.264.586,00 EUR.

Također je u Proračun umjesto procijenjenog viška u iznosu od 818.795,00 EUR (Općina 813.345,00 EUR + proračunski korisnici 5.450,00 EUR) uvršten ostvareni rezultat (višak) iz 2024. godine, u iznosu od 958.037,00 EUR (višak Općine 942.609,00 EUR + višak proračunskih korisnika 15.428,00 EUR).

Dana 10.04.2025. na e-mail [lokalni.proracuni@mfin.hr](mailto:lokalni.proracuni@mfin.hr) Ministarstvu financija i [dur.dubrovnik@revizija.hr](mailto:dur.dubrovnik@revizija.hr) Državnom uredu za reviziju, dostavljen je Link na objavu na općinskoj stranici i u Službenom glasniku Općine Vela Luka.

#### 2. Izmjene i dopune proračuna

Općinsko vijeće je na 2. sjednici održanoj dana 13.08.2025. god., donijelo 2. Odluku o Izmjenama i dopunama proračuna Općine Vela Luka za 2025. g. (Službeni glasnik Općine V. Luka broj 12/25).

Drugim Izmjenama i dopunama, Proračun se smanjuje za 14,54 % tj. za 1.202.056,00 eura, s planiranih 8.264.586,00 EUR na 7.062.530,00 EUR.

Dana 22.08.25. dostavljen je Ministarstvu financija link na objavu u Službenom glasniku 2. izmjena i dopuna proračuna Općine Vela Luka za 2025. godinu.

### Upute za izradu proračuna i financijskih planova

Ministarstvo financija nije na vrijeme izradilo Upute za izradu proračuna jedinica lokalne i područne (regionalne) samouprave za razdoblje 2026. - 2028. Objavljene su na stranici Ministarstva tek 22.10.2025. godine (a trebali su nam ih dostaviti do 20.08. sukladno odredbama članka 26. Zakona o proračunu).

Općina Vela Luka je u listopadu napravila Upute za izradu prijedloga proračuna i financijskih planova proračunskih korisnika, koje su objavljene na internet stranici Općine Vela Luka i dostavljene proračunskim korisnicima.

### 3. Izmjene i dopune proračuna

Općinsko vijeće je na 6. sjednici održanoj dana 17.12.2025. god., donijelo 3. Odluku o Izmjenama i dopunama proračuna Općine Vela Luka za 2025. g. (Službeni glasnik Općine V. Luka broj 19/25).

Trećim Izmjenama i dopunama, Proračun se smanjuje za 25,40 % tj. za 1.793.972,00 eura, s planiranih 7.062.530,00 EUR na 5.268.558,00 EUR.

Dana 19.12.25. dostavljen je Ministarstvu financija link na objavu u Službenom glasniku 3. izmjena i dopuna proračuna Općine Vela Luka za 2025. godinu.

### Plan proračuna za 2026. s projekcijama za 2027. i 2028. godinu

Proračun Općine Vela Luka za 2026. godinu, zajedno s projekcijama za 2027. i 2028. godinu je donesen na 5. sjednici Općinskog vijeća održanoj 25.11.2025. godine (Službeni glasnik Općine Vela Luka broj 16/25). Plan proračuna za 2026. godinu iznosi 6.767.384,00 eura.

Uz proračun je donesena i Odluka o izvršavanju proračuna Općine Vela Luka za 2026. godinu.

Dana 03.12.25. dostavljen je Ministarstvu financija link na objavu u Službenom glasniku, Proračuna Općine Vela Luka za 2026. godinu i projekcija za 2027. i 2028. godinu kao i Odluke o izvršavanju Proračuna Općine Vela Luka za 2026. godinu.

### 4.1.2. Polugodišnji izvještaj o izvršenju proračuna za 2025. godinu

Upravni odjel za proračun i financije dostavio je Načelnici Polugodišnji izvještaj o izvršenju proračuna za 2025. godinu, dana 03.09.2025. kojeg je Načelnica istog dana dostavila Predsjedniku općinskog vijeća radi daljnjeg postupanja. Općinsko vijeće je na svojoj 4. sjednici održanoj 15.10.2025.godine, donijelo Polugodišnji izvještaj o izvršenju proračuna za 2025. godinu (Službeni glasnik Općine Vela Luka broj 15/25).

4.1.3. Financijski izvještaji u izvještajnom razdoblju od 01.07.-31.12.2025.

U ovom izvještajnom razdoblju izrađeni su i dostavljeni sljedeći financijski izvještaji:

1. Dana 09.07. dostavljeni su Ministarstvu financija, direktno putem njihove aplikacije, financijski izvještaji za razdoblje od 01.01. - 30.06.2025. godine, razine 22, a koji obuhvaćaju evidentirane poslovne događaje na razini Općine. Sastoje se od Izvještaja o prihodima i rashodima, primicima i izdacima (PR-RAS), Izvještaja o obvezama (Obveze) i Bilješki.
2. Dana 18.07. dostavljeni su Ministarstvu financija, direktno putem njihove aplikacije, konsolidirani financijski izvještaji za razdoblje od 01.01. - 30.06.2025. godine, razine 23, s bilješkama. Obuhvaćaju evidentirane poslovne događaje na razini Općine i na razini proračunskih korisnika Općine Vela Luka. Sastoje se od istih financijskih izvještaja kao i razina 22, samo se izrađuju i predaju kao objedinjeni financijski izvještaji Općine i njenih proračunskih korisnika Centra za kulturu Vela Luka, Dječjeg vrtića "Radost" i Narodne knjižnice „Šime Vučetić“.
3. Dana 09.10. dostavljeni su Ministarstvu financija, direktno putem njihove aplikacije, sastavljeni financijski izvještaji za razdoblje od 01.01. -30.09.2025. godine, razine 22, a koji obuhvaćaju evidentirane poslovne događaje na razini Općine, a čine ga Izvještaj o prihodima i rashodima, primicima i izdacima (PR-RAS), Izvještaj o obvezama (Obveze) i Bilješke.

**Tablica: Skraćeni izvještaj o prihodima i rashodima, primicima i izdacima (Proračun Općine s proračunskim korisnicima)**

Red	OPIS	Izvorni plan 2025. (usvojen 19.12.24.)	I. Izmjene i dopune plana (03.04.25.)	II. Izmjene i dopune plana (13.08.25.)	III. Izmjene i dopune plana (17.12.25.)	Izvršenje 01-06/25 (15.10.25.)	Izvršenje 07-12/25 (8-6)	Izvršenje proračuna 01-12/25
1.	2.	3.	4.	5.		6.	7.	8.
6	Prihodi poslovanja	6.507.112,00	6.609.686,00	5.976.993,00	4.283.521,00	1.640.123,33	2.148.383,79	3.788.507,12
7	Prihodi od prodaje nefinancijske imovine	123.500,00	123.500,00	127.500,00	27.000,00	395,26	26.399,50	26.794,76
8	Primici od financ.imovine i zaduživanja	573.363,00	573.363,00	0,00	0,00	0,00	0,00	0,00
9	Višak prihoda iz prethodnih godina	818.795,00	958.037,00	958.037,00	958.037,00	958.036,96	0,00	958.036,96
	<b>Ukupno prihodi i primici + višak</b>	<b>8022770,00</b>	<b>8264586,00</b>	<b>7062530,00</b>	<b>5268558,00</b>	<b>2598555,55</b>	<b>2174783,29</b>	<b>4773338,84</b>
3	Rashodi poslovanja	3.117.849,00	3.288.199,00	3.410.268,00	3.401.163,00	1.284.266,11	1.883.292,97	3.167.559,08
4	Rashodi za nabavu nefinancijske imovine	4.882.921,00	4.954.887,00	3.630.762,00	1.845.958,00	647.214,39	1.052.365,91	1.699.580,30
5	Izdaci za financijsku imovinu i otplate zajmova	22.000,00	21.500,00	21.500,00	21.437,00	0,00	21.436,68	21.436,68
	<b>Ukupno rashodi i izdaci</b>	<b>8.022.770,00</b>	<b>8.264.586,00</b>	<b>7.062.530,00</b>	<b>5.268.558,00</b>	<b>1.931.480,50</b>	<b>2.957.095,56</b>	<b>4.888.576,06</b>

#### 4.1.4. Fiskalna odgovornost

Na poziv Ministarstva financija - Sektor za harmonizaciju razvoja sustava unutarnjih kontrola za Mišljenje - Očitovanje, koji smo zaprimili e-mailom 19.11.25., sastavljen je odgovor da nemamo prigovora na zaprimljeni Nacrt Objedinjenog godišnjeg izvješća o sustavu unutarnjih kontrola u javnom sektoru Republike Hrvatske za 2024. godinu koji je poslan 20.11.25. e-mailom Ministarstvu.

#### 4.1.5. Hrvatske vode

Na zahtjev HRVATSKIH VODA dana 21.11. je napravljeno usklađenje potraživanja s danom 31.10.2025. te im je isto uručeno poštom 01.12.2025. godine. Također smo im poslali i popis dužnika-pravne osobe za iznos duga NUV-a iznad 300,00 eura.

Hrvatskim vodama se mjesečno dostavljaju Izvješća o fakturiranim, naplaćenim i doznačenim sredstvima naknade za uređenje voda (NUV) za prethodni mjesec te im se redovno uplaćuju prikupljena sredstva. Kako mi odrađujemo sve poslove evidentiranja, zaduživanja fizičkih i pravnih osoba za NUV i naplatu (redovnu, opomene i ovrhe) za Hrvatske vode, za što nam pripada 10% iznosa naplaćenih sredstava, dužni smo ih i redovno mjesečno izvješćivati, kao i na njihov zahtjev po potrebi.

#### 4.1. 6. Podaci o obuhvatu priljeva i odljeva preko jedinstvenog računa proračuna JLP(R)S

Sukladno Pravilniku o načinu i uvjetima otvaranja računa za provedbu specifičnih transakcija proračuna i proračunskih korisnika (Narodne novine br. 123/23) i Uputi o načinu dostave i strukturi podataka o obuhvatu priljeva i odljeva preko jedinstvenog računa proračuna JLP(R)S, Općina je dužna dostavljati podatke o obuhvatu priljeva i odljeva preko jedinstvenog računa proračuna Ministarstvu financija, dvaput godišnje.

Za razdoblje od 01.01. do 30.06.2025. godine dostavili smo e-mailom Ministarstvu financija tablicu s popunjenim podacima dana 27.08.2025. godine.

#### 4.1.7. Kredit HBOR-a za modernizaciju javne rasvjete LED tehnologijom

U 2024. godini je Općina sklopila s HBOR-om Ugovor o kreditu broj: INJN-24-1103117 dana 20.02.2024. Za modernizaciju javne rasvjete LED tehnologijom je sklopljen ugovor s izvođačem radova ENERGO PLAN d.o.o. iz Trilja.

Sukladno čl. 123 st. 5. Zakona o proračunu, Općina je dužna izvještavati Ministarstvo financija (na obrascu IZJS - Izvješće o dugoročnom zaduženju/jamstvu/suglasnosti) unutar proračunske godine, tromjesečno, do 10. u mjesecu za prethodno izvještajno razdoblje o otplati duga na temelju zaduženja za koji je dobila suglasnost Vlade odnosno ministra financija.

Na dan 01.07.2025. stanje kreditnog zaduženja Općine kod HBOR-a je 321.550,00 eura (glavnica).

(prva rata otplate glavnice kredita je dospjela na naplatu 31.07.2025. a zadnja dospjeva 31.12.2032. godine).

Obrazac IZJS je dostavljen:

- 02.07.2025. sa stanjem kreditnog zaduženja na dan 30.06.2025. godine.
- 03.10.2025. sa stanjem kreditnog zaduženja na dan 30.09.2025. godine.

#### 4.1.8. Uvođenje Riznice i ukidanje blagajničkog poslovanja

Uvođenje lokalne riznice predstavlja jednu od najznačajnijih novina koje donosi Zakon o proračunu, a koja će temeljito promijeniti način upravljanja javnim financijama na razini lokalne i područne (regionalne) samouprave. Prema zakonskim odredbama, od 1. siječnja 2026. svi lokalni proračunski korisnici posluju isključivo putem lokalne riznice, dok su pojedinačni računi korisnika ukinuti.

Stoga je bilo nužno donijeti Odluku o uvođenju Riznice Općine Vela Luka koju je donijelo Općinsko vijeće na svojoj 4. sjednici održanoj 15.10.25. godine (Službeni glasnik Općine Vela Luka broj 15/25). S njom je definirano da se proračunski korisnici Centar za kulturu Vela Luka, Narodna knjižnica „Šime Vučetić“ Vela Luka i Dječji vrtić „Radost“ Vela Luka integriraju u jedinstveni računovodstveni-informatički sustav Riznice.

Ta Odluka sa sobom nosi sveobuhvatne pripreme, dogovaranje s bankom proračunskih korisnika i utvrđivanje dana 31.12.25. za zatvaranje poslovnih računa svih proračunskih korisnika koji prelaze na općinski žiro-račun, obavještanje stranaka o tome, dogovori o novim programskim rješenjima s programerskom kućom Libusoft Cicom d.o.o. iz Zagreba da bi sustav Riznice mogao zaživjeti u praksi.

U vezi s time, trebalo je donijeti i Odluku o ukidanju blagajničkog poslovanja i prestanku rada blagajne u Općini Vela Luka. Istu je donijela Načelnica dana 08.12.25. g.

#### 4.1.9. Fiskalizacija 2.0

Temeljem čl. 38 st. 3. Zakona o fiskalizaciji morali smo krenuti sa pripremanjima za uvođenje fiskalizacije 2.0, kako bi od 01.01.2026. bili spremni izdavati e-račune i fiskalizirati iste. Prvi od koraka je bilo slanje e-maila 10.11.2025.g. Libusoft Cicomu d.o.o. vezano za ponudu programskog rješenja (fiskalizacija 2.0).

Nakon toga kontaktirali smo Finu 09.12.2025. kako bi nju ovlastili kao našeg informacijskog posrednika za izdavanje e-računa pošto je Fina već naš posrednik za zaprimanje e-računa. 19.12.2025. ovlastili smo FINU našim informacijskim posrednikom, preuzeli smo u elektronskom obliku finin certifikat koji smo dostavili programerima.

#### 4.1.10. Ostala izvješća

U predmetu dostava podataka o proračunima JLP(R)S za 2026. koji smo zaprimili od Ministarstva pravosuđa i uprave, odgovoreno im je 10.12.25. e-mailom.

### **4.2. Upravni odjel za imovinsko – pravne poslove, gospodarenje prostorom i komunalne djelatnosti**

Koordinirala sam djelokrug rada spomenutog Upravnog odjela u sljedećim područjima:

#### 4.2.1. Prostorno – planska i ostala dokumentacija

Koordinirala sam aktivnosti u području prostorno-planske i druge dokumentacije.

- U razdoblju na koje se odnosi ovaj izvještaj je nastavljena procedura Izmjena i dopuna PPUOVL (ID PPUOVL), odnosno u tom razdoblju je nastavljena analiza primjedbi za preraspodjelu građevinskih područja u IDPPUOVL, zaprimljenih tijekom i nakon 1. javne rasprave. Temeljem te analize je 16.07.2025.g. izrađivaču plana poslana 1. radna varijanta prijedloga

preraspodjele građevinskih područja, a kasnije je izrađivaču nekoliko puta dostavljena razna dokumentacija i upute u svrhu izrade radne varijante izvješća o 1. javnoj raspravi, a koje je objavljeno početkom 2026.godine.

#### 4.2.2. Aktualni projekti i aktivnosti

- Uređenje Meneginove kuće  
Izrađen je projekt „Adaptacija prizemlja "Meneginove kuće" - prostor Narodne glazbe Vela Luka“ te je isti prijavljen na Program održivog razvoja lokalne zajednice 2025. Projekt je bio prihvatljiv za financiranje, ali je stavljen na rezervnu listu za financiranje radi nedostatnih sredstava od strane Ministarstva. Projekt će biti prijavljen putem Programa razvoj otoka 2026.g. ,a o čemu će biti više riječ u drugom izvještajnom razdoblju.
- Odvodnja
  - Uspješno je konzumirana građevinska dozvola uz završetak radova na kolektoru. Radovi na projektu proširenja sekundarne mreže sustava odvodnje – kolektor 6.2. u ulici 56 završeni su tijekom prosinca. Bili su nužni zbog konzumacije građevinske dozvole Aglomeracije Vela Luka koja je postala pravomoćna 11. prosinca 2019. i produljena do 11. prosinca 2025. godine. S obzirom na to da je građevinska dozvola produljena do prosinca 2025. godine, a sam projekt još nije realiziran zbog izostanka natječaja za financiranje projekta, bilo je nužno pokrenuti postupak jednostavne nabave. Nakon postupka jednostavne nabave potpisan je ugovor s izvođačem Angul gradnja j.d.o.o. Vrijednost radova iznosila je 36.015,25 € bez PDV-a, a projekt je u cijelosti financiran sredstvima koja su prikupljena od naknade za razvoj.
  - Krajem prosinca 2025. više isporučitelja vodnih usluga pripojeno je društvu NPKLM vodovod d.o.o. Korčula. Stoga NPKLM vodovod d.o.o. postaje jedini javni isporučitelj vodnih usluga na uslužnom području 39 koje obuhvaća Korčulu, Velu Luku, Blato, Smokvicu, Lumbardu, Orebić, Trpanj i Ston. Zato pripojena društva pod nazivom Komunalac d.o.o. Vela Luka i Vodovod d.o.o. Blato, prestaju postojati, a NPKLM vodovod d.o.o. preuzima sva prava i obveze dosadašnjih isporučitelja. Prema zakonskim propisima i aktima, u Veloj Luci će biti formirana poslovna jedinica za odvodnju, a u Blatu podružnica NPKLM vodovoda.
- Uređenje i održavanje nerazvrstanih cesta  
Asfaltirana je nerazvrstana cesta na relaciji Sprtišća – Kruševo – Duža koja povezuje našu Općinu s brojnim uvalama i poljima. Na inicijativu grupe građana i obrta „Kole“ asfaltiranje je započelo već kod Sprtišća, umjesto prema prvotnom planu koji je uključivao asfaltiranje dionice od Kruševa do Duže. Općina Vela Luka je za ove radove osigurala 130.961,06 eura, Ministarstvo prostornog uređenja, graditeljstva i državne imovine sudjelovalo je s 46.400,00 eura, a donacijama mještana prikupljeno je 6.855 eura. Zahvaljujemo našim mještanima na donacijama i darovanju parcela te pohvaljujemo one koji su pokrenuli inicijativu i angažirali se prilikom proširenja ceste. sredstvima Ministarstva prostornog uređenja, graditeljstva i državne imovine.
- Memorijalno muzejska zbirka „Oliver Dragojević“  
Uz uređenje prostora Memorijalne zbirke Oliver Dragojević, stručni tim Ministarstva

kulture i medija pod vodstvom Milana Majerovića-Stilinovića radi na oblikovanju budućeg postava zbirke. U sklopu manifestacije Trag u beskraju javnosti je predstavljen koncept postava, idejno rješenje te vizualni identitet i pregled do sadašnjih aktivnosti. Izložba „Oliver je glazba” oduševila je posjetitelje prikazom posebnih trenutaka koje je voljeni velikan hrvatske glazbene scene proveo u svojoj Veloj Luci. Zato Vela Luka danas njeguje uspomenu, ali i nosi odgovornost za prenošenje glazbenog nasljeđa jednog od naj većih hrvatskih glazbenika. Putem mrežne stranice **oliverdragojevic.com** svi zainteresirani imaju uvid u projekt Memorijalne zbirke i mogućnost aktivnog sudjelovanja u njezinu oblikovanju. Stranica omogućuje donaciju privatnih digitalnih sadržaja – fotografija, videozapisa kao i upute za ustupanje fizičkih predmeta koji svjedoče o povezanosti pojedinaca s Oliverovim životom i djelom. U sadržaj Memorijalne zbirke bit će integrirani podaci, dokumenti i interpretativni uvidi iz knjige prof. dr. Zorana Curića koja će biti posvećena diskografskom stvaralaštvu Olivera Dragojevića.

- Uređenje šetnica  
Kako bismo unaprijedili izgled našeg mjesta nastavili smo uređenjem šetnice od caffe bara Tropicana do konobe Skalinada. Vrijednost projekta je 68.987,19 eura, a projekt je sufinanciran sredstvima Programa za razvoj otoka Ministarstva regionalnog razvoja i fondova Europske unije. Ovo je bio još jedan u nizu projekata kojim Općina kontinuirano ulaže u uređenje javnih površina.
- Aglomeracija Vela Luka  
Ministarstvo gospodarstva i održivog razvoja uvrstilo je projekt Aglomeracije Vela Luka (sekundarne mreže kanalizacije) na listu prioriteta za sufinanciranje iz Programa Konkurentnost i kohezija 2021. – 2027. Prije samog pokretanja postupka izravne dodjele bespovratnih sredstava, Ministarstvo gospodarstva i održivog razvoja kao Posredničko tijelo razine 1 provelo je postupak prioritizacije, a projekti koji su zadovoljili nužne uvjete, ocjenjivani su sustavom bodovanja. Među svim prijavljenim projektima odabrano je 15 projekata u okviru Prioritizacijskog poziva na dostavu projektnih prijedloga od 9. siječnja 2024., a među njima je i projekt Poboljšanja vodno-komunalne infrastrukture Aglomeracije Vela Luka. Projekt je prijavila tvrtka Komunalac Vela Luka, a na listi prioriteta nalazi se na 7.mjestu. U razdoblju na koje se odnosi ovo Izvješće radilo se na imovinsko-pravnim odnosima, odnosno na osnivanju prava služnosti za izgradnju sustava odvodnje otpadnih voda, u trupu nerazvrstanih cesta. U međuvremenu je KOMUNALAC D.O.O Vela Luka naručio izradu novelirane studijske dokumentacije s aplikacijskim paketom, kao i noveliranu dokumentaciju o nabavi za planirane komponente projekta "Poboljšanja vodno komunalne infrastrukture aglomeracije Vela Luka". Dokumentacija je tada kompletirana, a vrijednost novelirane studijske dokumentacije iznosi 61.716,11 EUR od čega su Hrvatske vode financirale 85% sredstava a Općina Vela Luka 15%. Krajem 2025. godine projekt Poboljšanja vodno-komunalne infrastrukture na području Aglomeracije Vela Luka prijavljen je na Poziv MZOZT\_PKK 2021. – 2027.
- Izgradnja pomoćnog nogometnog igrališta s umjetnom travom na Močnom laz  
Početkom srpnja na Močnom laz je otvoreno novo pomoćno nogometno igralište s umjetnom travom. Svečanost su uveličale i veloluške mažoretkinje iz Udruge mažoretkinja, a nakon službenog otvorenja okupljeni su imali priliku pogledati revijalnu utakmicu između Hajduka i Zmaja (U-13). Ukupna vrijednost ovog projekta iznosi 175.000,00 eura, a Općina Vela Luka izgradnju je financirala s 131.000,00 eura

kroz odvajanja za sport. Ostatak iznosa financiran je sredstvima Zajednice športova Vele Luke, sredstvima Hrvatskog olimpijskog odbora kroz program Aktivne zajednice u 2025. godini te uz pomoć Zajednice sportova Dubrovačko-neretvanske županije i klubskih sredstava. Glavni izvođač radova je bio Obrt Kole iz Vele Luke, postavljanje umjetne trave odradio je Centar sporta i nogometa d.o.o. iz Zagreba, a rasvjetu je postavila splitska tvrtka Znam d.o.o. Projekt se razvijao tijekom četverogodišnjeg perioda uprave NK Hajduk 1932, a podržali su ga arhitektonski ured Tim bolje iz Vele Luke i geodetski ured Gauss. Novi teren uvelike će poboljšati uvjete treniranja svih ekipa i igrača kluba. U kasnim popodnevnim satima teren s umjetnom travom dostupan je i rekreativcima.

- Uređenje prostora Općine za potrebe Poduzetničkog inkubatora  
Radovi na preuređenju potkrovlja zgrade Općine za potrebe Poduzetničkog inkubatora Vela Luka u završnoj su fazi. Projekt ukupne vrijednosti 52.219,00 eura financira Općina Vela Luka, a uz dovršene radove uređenja prostora trenutno je u tijeku postupak nabave opreme koja će se postaviti nakon što završi projekt energetske obnove zgrade Općine. Realizacijom ovog projekta Poduzetnički će inkubator dobiti dva uredska prostora za uslužne i druge djelatnosti poduzetnika početnika te multimedijalnu prostoriju za sastanke i zajedničke radne stanice „coworking station“. Korisnici ovih prostorija na raspolaganju će imati i preuređene prostorije sanitarnog čvora, čajne kuhinje i predvorja za prijem klijenata. Općina Vela Luka, putem Poduzetničkog inkubatora Vela Luka d.o.o., sufinancirati će komercijalnu cijenu usluga inkubacije na temelju kriterija dužine boravka u Inkubatoru i na temelju dodatnih kriterija za poduzetnike. U prvoj godini boravka u Inkubatoru poduzetnici početnici moći će koristiti potporu Općine u 100%-tnom iznosu, što znači da će im boravak biti besplatan. Namjera ovog projekta je unaprijediti usluge koje trenutno Poduzetnički inkubator Vela Luka d.o.o. svojim korisnicima nudi te značajno pridonijeti postizanju ciljeva pružanja podrške poduzetnicima i razvoju poduzetničkog okruženja.
- Pametno upravljanje prometom i digitalne transformacije u području Općine  
Projekt pametnog upravljanja prometom, koji pokrećemo uz podršku Fonda za zaštitu okoliša, promijenit će navike prometovanja Općinom. Korištenjem sustava s ukomponiranom umjetnom inteligencijom, interaktivnim platformama i novim tehnologijama, mještanima ćemo omogućiti sigurnije, učinkovitije i održivije sudjelovanje u prometu. Pametne kamere i sustavi umjetne inteligencije detektirat će prekršaje i upravljati prometom u stvarnom vremenu dok će WebGIS sustav i Geoportal svima omogućiti transparentan pregled prometne i komunalne infrastrukture. U digitalnu transformaciju Općine moći će se uključiti i svi mještani pomoću nove mobilne aplikacije i digitalne platforme koja će omogućiti pristup informacijama, brzu komunikaciju s Općinom i uključivanje u odlučivanje.
- Energetska obnova upravno poslovne zgrade Općine Vela Luka na adresi Obala 3 19, Općina Vela Luka  
Provedbene mjere energetske obnove zgrade Općine su:
  - ugradnja toplinske zaštite vanjskih zidova
  - ugradnja toplinske zaštite kosog krova
  - zamjena vanjske stolarije
  - vanjska zaštita od insolacije
  - ugradnja fotonaponskog sustava za proizvodnju električne energije

Realizacijom projekta energetske obnove zgrade Općine Vela Luka postići će se energetska ušteda—smanjenje potrošnje energije u zgradi u centru mjesta kao i novi izgled zgrade, a ujedno je ovo i nastavak ulaganja u obnovu zgrada u vlasništvu Općine Vela Luka. Radovi su započeli krajem 2025.g. Ovim ulaganjem želimo unaprijediti energetska učinkovitost zgrade, smanjiti troškove grijanja i hlađenja te svim djelatnicima osigurati bolje uvjete rada i ugodniji prostor. Obnovu sufinancira Europska unija kroz program NextGenerationEU iz Mehanizma za oporavak i otpornost s iznosom od 288.116,37 eura.

- **Rekonstrukcija i Energetska obnova dječjeg vrtića „Radost“ na adresi Ulica 27 17, Općina Vela Luka**  
Općini Vela Luka odobrena su sredstva za energetska obnovu zgrade Dječjeg vrtića „Radost. Pripremljena je dokumentacija i podnesen ZNS-a broj 1. (NPOO.C6.1.R1-II.04.0263). Krajem srpnja započela je kompletna rekonstrukcija i energetska obnova zgrade Dječjeg vrtića Radost. Ovi će radovi omogućiti usklađivanje zgrade s važećim standardima sigurnosti i funkcionalnosti, a našim najmlađima će osigurati kvalitetnije i suvremenije uvjete boravka. Djeca i zaposlenici će ući u potpuno obnovljene prostorije, a zgrada će biti energetska učinkovita i prilagođena važećim pedagoškim standardima. Projekt sufinancira Europska unija kroz projekt NextGenerationEU iz Mehanizma za oporavak i otpornost s iznosom od 75.904,10 eura. Tijekom trajanja rekonstrukcije zgrade vrtića, odgojno-obrazovni rad s djecom nastavljen je u zamjenskim prostorima koji su osigurani za 5 vrtićkih skupina.
- **Projekt uređenja park šume otočića Ošjak**  
Odobren je projekt kojim će se obuhvatiti čišćenje, uređenje i sanacija postojećih staza, uređenje prostora vrha otoka, s formiranjem platoa, uređenje postojećeg pristaništa s postavom informativnih tabli s informacijama o otoku, edukativnih ploča te opremanjem kantama za smeće i klupama, krajobrazno uređenje prostora sadnjom autohtonog bilja i stabala. Ukupna vrijednost projekta iznosi 312.450,68 eura. Općina se prijavila na Javni poziv sufinanciranje provedbe mjera prilagodbe klimatskim promjenama u svrhu jačanja otpornosti urbanih sredina i odobreno je 80% sredstava od strane Fonda za zaštitu okoliša i energetska učinkovitosti, u iznosu od 249.969,00 eura, a preostali dio investicije financirat će Općina Vela Luka. Izrađen je idejni projekt koji uključuje arhitektonski projekt, projekt krajobraznog uređenja i troškovnik te je ishodovana suglasnost Javne ustanove za upravljanje zaštićenim dijelovima prirode Dubrovačko-neretvanske županije i Hrvatskih šuma. U ovom izvještajnom razdoblju provedena je Javna nabava „Uređenje park-šume otočića Ošjak“ i jednostavna nabava stručnog nadzora.
- **Rekonstrukcija i opremanje Osnovne škole Vela Luka“**  
Dubrovačko-neretvanska županija je u partnerstvu s Općinom Vela Luka i Osnovnom školom Vela Luka uspješno osigurala 1,5 milijuna eura bespovratnih sredstava za rekonstrukciju naše jedinstvene škole koja je ujedno pojedinačno zaštićeno kulturno dobro. Ostatok potrebnih sredstava Županija će osigurati iz vlastitog proračuna. S rekonstrukcijom Škole, osim suvremenih osnovnoškolskih standarda, trebali bismo dobiti još i sljedeće:
  1. dostupniju i bolje opremljenu knjižnicu;
    - veći prostor za izložbe likovnih i drugih učeničkih radova;
    - veći i ljepši zatvoreni prostor za koncerte učenika Glazbene škole Oliver Dragojević pri Osnovnoj školi Vela Luka
    - poboljšanu ljetnu pozornicu u dvorištu opremljenu sanitarijama;
    - uvjete za boravak osoba smanjene pokretljivosti;

- bolje higijenske uvjete za osoblje i za učenike.

Osim boljih prostornih uvjeta za našu budućnost, Luka će dobiti nove i poboljšane sadržaje za izvannastavne, društveno važne aktivnosti i događaje. U projektiranju rekonstrukcije sudjelovali su i nekadašnji učenici naše škole Petar Novak, dipl. ing. el. i Igor Tabain, mag. ing. mech. Krajem godine potpisan je SPORAZUM O PARTNERSTVU

U PRIPREMI I PROVEDBI PROJEKTA „Rekonstrukcija i opremanje Osnovne škole Vela Luka“, kod poziva: NPOO.C3.1.R1-I2.01., između Dubrovačko-neretvanske županije, Općine Vela Luka i Osnovne škole Vela Luka - kao sastavni dio Ugovora o dodjeli bespovratnih sredstava za projekt „Rekonstrukcija i opremanje Osnovne škole Vela Luka“.

#### 4.2.3. Projektna dokumentacija objekata i cesta, te ostala dokumentacija

- Rekonstrukcija Zadrugnog doma – Zavičajni muzej Vela Luka

Praćenje provedbe izrade projektne i natječajne dokumentacije za rekonstrukciju i prenamjenu zgrade Zadrugnog doma u Veloj Luci. Priprema za prijavu na ITP za otoke. Tijekom 2025. godine podnesen je zahtjev za izdavanje građevinske dozvole, a nakon očitovanja MUP-a, a vezano za dodatne zahtjeve koji se tiču protupožarne zaštite pristupilo se izmjeni glavnog projekta. Izrada glavnog projekta rekonstrukcije i prenamjene zgrade Zadrugnog doma u Veloj Luci povjerena je projektantskom uredu Arhitec Ivšić iz Zagreba, glavni projektant Damir Ivšić, dipl.ing.arh. U 2026. godini bit će pokrenut postupak ishodovanja građevinske dozvole, a u tijeku je finalna priprema cjelokupne dokumentacije potrebne za prijavu na Intergrirani teritorijalni program za otoke.

Nositelj projekta je Općina Vela Luka, dok je Centar za kulturu Vela Luka uključen kao partnerska ustanova u segmentima stručne podrške, uz Turističku zajednicu Vela Luka i udrugu za promicanje kulture i umjetnosti Dobre Dobričević. Planiranom rekonstrukcijom Zadrugnog doma predviđa se stvaranje suvremenog i funkcionalnog prostora koji će sadržavati galerijsko izložbeni prostor, muzejski postav, multifunkcionalnu dvoranu, skladišne prostore i urede za udruge. Time će se osigurati adekvatni uvjeti za trajnu prezentaciju etnografske, kulturno povijesne i arheološke građe koja je do sada bila izlagana u zgradi Centra.

- Uređenje parkinga uz groblje  
Tijekom listopada i studenog 2025.g. zatraženi su i dobiveni posebni uvjeti i uvjeti priključenja javnopravnih tijela za zahvat u prostoru infrastrukturne namjene prometnog sustava (cestovni promet), JAVNO PARKIRALIŠTE „BOBANJA LAZI“ UZ GROBLJE SV. ROKA na dijelu kat.čest. 1858 i kat.čest. 1868/1, sve k.o. Vela Luka (Vela Luka) pa na ovu stavku nisu utrošena sredstva.

#### 4.2.4. Imovinsko – pravni odnosi

- Rješavanje žalbi
- Ubacivanje podataka o nekretninama u registar nekretnina u obliku računalne aplikacije
- Sudjelovanje u pripremi sjednica Općinskog vijeća
- Poslovi vezani za općinsku imovinu (uknjižbe, tužbe, evidentiranje nerazvrstanih cesta i slično)
- Poslovi vezani za zakup poslovnih prostora

- Poslovi vezani za kupoprodaje nekretnina (naručivanje procjena vrijednosti nekretnina, izrada odluka Vijeća za kupnju ili prodaju, izrada i objava natječaja za prodaju nekretnina).
- Za potrebe komunalnog poduzeća, Općina je otkupila dio zgrade bivše „Elektronike” za što je izdvojeno 240.000,00 eura. S obzirom na projekt rekonstrukcije Zadružnog doma promjena lokacije komunalnog poduzeća bila je nužna. Novi objekt ima dovoljno prostornog kapaciteta za smještaj uprave, tehničkih službi i skladišta, a nakon planirane adaptacije prostora komunalno poduzeće će napokon biti smješteno na jednoj lokaciji u blizini reciklažnog dvorišta. Promjena lokacije poduzeća će omogućiti učinkovitiju organizaciju rada, bolje uvjeti za djelatnike i kvalitetnije usluge za naše mještane.

#### 4.2.5. Poslovi iz djelokruga gospodarenja prostorom i komunalnih djelatnosti

- Izrada raznih rješenja (komunalni doprinos, naknada za legalizaciju, itd.) i naplata po njima
- Izdavanje posebnih uvjeta gradnje i raznih potvrda (potvrde glavnih projekata, posebni propisi, itd.)
- Izrada raznih ugovora i odobrenja iz djelokruga odjela (najam javne površine i ostalo)
- Konstantna izrada novih prijedloga probijanja poljskih odnosno protupožarnih puteva na području Općine Vela Luka

#### 4.2.6. Redovni poslovi redarstva

- Nadziranje javnih površina i provođenja komunalnog reda od strane komunalnog redara
- Nadziranje prometa u mirovanju i regulacija prometa od strane prometnog redara
- Nadziranje pomorskog dobra od strane pomorskog redara

#### 4.2.7. Ostali poslovi Odjela

- Povremeno prikupljanje podataka za dopunjavanje baze podataka o kućama na teritoriju Općine Vela Luka u svrhu naplate komunalne naknade i poreza na nekretnine

### **4.3. Upravni odjel za opće poslove, društvene djelatnosti i održivi razvoj**

Koordinirala sam djelokrug rada Upravnog odjela za opće poslove, društvene djelatnosti i održivi razvoj u navedenim područjima:

#### **4.3.1. Socijalna skrb, primarna zdravstvena zaštita**

- Provedba mjera Socijalnog programa Općine za 2025. godinu
- suradnja sa CZSS Korčula na planu rješavanje tekuće problematike iz domene socijalne patologije i socijalne skrbi
- suradnja sa GD CK Korčula i Caritasom župe Sv. Josipa (popis korisnika kojima su potrebni paketi pomoći)
- suradnja sa Zavodom za javno zdravstvo
- suradnja sa Domom za starije osobe Vela Luka (posjet štićenicima, dogovor oko eventualne potrebe za sufinanciranjem smještaja medicinskog osoblja i mogućnosti dječjeg igrališta u blizini doma)

- suradnja sa udrugom roditelja djece s posebnim potrebama Cvitić
  - informiranje i pružanje savjeta o načinu i mogućnostima ostvarivanja različitih prava (pomoć u kući, prava iz sustava socijalne skrbi)
1. izdano 5 rješenja za jednokratnu novčanu naknadu (7-12/25)
  2. izdano 13 rješenja za novorođenu djecu (7-12/25)

prvo dijete	drugo dijete	treće dijete	ukupno
5	6	2	13

- kontrola prava na stalnu naknadu za novorođeno dijete (na rok od 5 godina) temeljem Pravilnika o kriterijima, uvjetima i načinu ostvarivanja prava na potporu za novorođeno dijete i stalnu novčanu pomoć prema Socijalnom programu Općine Vela Luka (Sl.Glasnik Općine Vela Luka br. 5/11)
3. *periodično (na rok od 5 godina), pregled i dinamika po mjesecima 2025.*

<b>razdoblje</b>	<b>broj korisnika</b>	<b>iznos</b>
01/2025	16	1.260,84 €
02/2025	16	1.260,84 €
03/2025	16	1.260,84 €
04/2025	16	1.260,84 €
05/2025	16	1.260,84 €
06/2025	18	1.260,84 €
07/2025	16	1.260,84 €
08/2025	17	1.327,20 €
09/2025	17	1.327,34 €
10/2025	14	1.061,81 €
11/2025	14	1.061,81 €
12/2025	13	995,40 €

- donesena odluka o dodjeli poklon bona za božićno-novogodišnje blagdane umirovljenicima, upućivanje javnog poziva i realizacija mjere (263 korisnika mjere)
- provedena podjela Božićnica umirovljenicima

	IZNOS BOŽIĆNICE	UKUPAN BROJ UMIROVLJENIKA
DO 300 EURA	60,00 EURA	40
OD 300,01 DO 400,00 EURA	50,00 EURA	84
OD 400,01 EURA DO 500,00 EURA	40,00 EURA	139
<b>UKUPNO</b>		<b>263</b>

- raspisan javni poziv za sufinanciranje medicinski potpomognute oplodnje u 2025.g.
- Objavljen Javni natječaj za institucionalnu potporu udrugama u području socijalne skrbi i unaprjeđenja zdravlja u 2026.g.
- Partneri sa udrugom Novi otok i Domom za starije osobe na projektu Doprinos organizacija civilnog društva razvoju lokalnih zajednica

#### 4.3.2. Odgoj, obrazovanje; briga za djecu i predškolski odgoj

- suradnja sa DV Radost, Osnovnom školom Vela Luka, OGŠ „Oliver Dragojević“ pri Osnovnoj školi Vela Luka i Srednjom školom Vela Luka
- utvrđivanje prava na dodatno subvencioniranje vrtićkih programa (9 rješenja, tri u 100% iznosu)
- utvrđivanje i provjera broja djece u narednim razdobljima za upis u dječji vrtić
- donošenje odluke o listi deficitarnih zanimanja (zvanja), kao i odluke o broju i visini stipendija za provedbu natječaja za stipendiranje u školskoj/akademske 2025./2026.
- raspisivanje natječaja za dodjelu stipendija za školsku/akademske godinu 2025./2026. i obrada prijava i izrada liste prvenstva
- zaključeni su ugovori o stipendiranju sa novim stipendistima
  - (dodijeljeno 11 novih stipendija (3 učeničke i 8 studentskih))
- Donošenje i provedba Odluke o isplati jednokratne stipendije (150,00 eura) svim prijaviteljima na općinsku stipendiju, a koji nisu ostvarili pravo na istu kao što to pravo nisu ostvarili ni iz drugih oblika stipendiranja (ukupno dodijeljeno 11 jednokratnih stipendija )
- realizacija svih mjera Programa javnih potreba u odgoju i obrazovanju za 2025.g. (Program podizanja kvalitete nastave i materijalnog položaja učenika, izrada nove mrežne stranice OŠ, nabava sportske opreme, projekt Čitanjem do zvijezda, okviri za plakate izložbe Skula sa šufita, garniture za sjedenje učenika, sustav školskog sigurnosnog ozvučenja, program podizanja kvalitete nastave i materijalnog položaja učenika, Učenička zadruga SŠ Vela Luka Ankora, Program pripreme državne mature, Slatki festival, Sportske aktivnosti povodom Dana Općine Vela Luka...)
- javni poziv i obavijest roditeljima za 234 učenika Osnovne škole Vela Luka za realizaciju poklon bona za nabavku drugog nastavnog materijala u svoti od 40,00 EUR po učeniku
- dodjela vaučera u iznosu 150,00 eura po upisanom učeniku Srednje škole Vela Luka u prve razrede, kao pomoć za nabavku nastavnog materijala

#### 4.3.3. Kultura, tehnička kultura, sport

- redovita komunikacija i suradnja sa proračunskim korisnicima, odnosno ravnateljima ustanova u kulturi (Centar za kulturu Vela Luka i Narodna knjižnica Šime Vučetić)
- suradnja sa udrugama u kulturi
- suradnja sa Zajednicom sportskih udruga te priprema mjesečnih rasporeda sportskih događanja svih klubova u objedinjenoj tablici sa ciljem informiranja javnosti i stvaranja međusobne podrške među klubovima

- raspisan Javni natječaj za institucionalnu potporu udrugama u području sporta (članicama Zajednice sportskih udruga) u 2026.
- raspisan Javni natječaj za institucionalnu potporu udrugama u području kulture i tehničke kulture u 2026.
- praćenje aktualnosti i redovno informiranje udruga i ustanova u kulturi i športu o otvorenim natječajima za moguće financiranje njihovih projekata, praćenje rada udruga na općinskim mrežnim stranicama.
- kontrola udruga u realizaciji sredstva dobivenih iz općinskog proračuna
- suradnja sa Centrom za kulturu, Turističkom zajednicom, Narodnom knjižnicom, Komunalnim djelatnostima i lokalnim udrugama u koordinaciji i organizaciji cjelokupnog programa Luškog Lita, manifestacije Trag u beskraju, Stajuna od Lumblje, Programa Adventa i svim ostalim događanjima koja imaju direktnog doticaja sa općinom

#### 4.3.4. Pisarnica, arhiv, informiranje

- Rad s korisnicima
- Rješavanje zahtjeva za pristup arhivskom gradivu
- Rješavanje zahtjeva za pravo na pristup informacijama
- Obavljanje poslova pismohrane
- Redovno slanje službenih dokumenata Općine Vela Luka Središnjem državnom uredu za razvoj digitalnog društva
- Izlučivanje i uništavanje izlučenog arhivskog gradiva
- Tehnička podrška u izradi Službenog glasnika Općine Vela Luka
- Uređivanje službene web i facebook stranice Općine Vela Luka
- Redoviti prijenos i objavljivanje aktualnih događaja na službenoj facebook i web stranici Općine

#### 4.3.5. Poljoprivreda, šumarstvo

- raspisan Natječaj za institucionalnu potporu udrugama u području poljoprivrede, zaštite okoliša i energetske učinkovitosti u 2026. godini
- objavljen javni poziv za sufinanciranje ulaganja u ekološku proizvodnju za 2025.g.
- podrška radu Lovačkog društva Vela Luka i udruzi Maslinara

#### 4.3.6. Gospodarstvo

Općina Vela Luka je nastavila s provođenjem Programa malog gospodarstva, poduzetništva i obrtništva na području Općine Vela Luka za 2025.g., a Poduzetnički inkubator Vela Luka d.o.o. u 2025. godini provodio je kontinuirano planirane aktivnosti u okviru sadašnjih mogućnosti radnog opterećenja jednog zaposlenika. Nastavljena je uspješna provedba Program ranog učenja o poduzetništvu u suradnji sa Srednjom školom Vela Luka te su aktivnosti proširene na održavanje školskih satova iz ekonomske grupe predmeta sa temama koje dopunjuju nastavni program dodatnim sadržajima koji učenicima nude znanja iz poduzetničke prakse.

Centar za poduzetništvo DNŽ nastavio je pružati podršku PI Vela Luka u organizaciji edukacija i radionica za poduzetnike kroz koje je ukupno prošlo više od 180 sudionika.

U 2025. godini završena je prva faza realizacije CILJA 2. „Osigurati prostor za razvoj početnih poduzetničkih aktivnosti“ završetkom dijela radova na preuređenju prostora

potkrovlja zgrade Općine za potrebe PI Vela Luka. Slijedi dio uređenja koji obuhvaća projekt energetske obnove zgrade Općine te opremanje prostora za inkubaciju poduzetnika početnika i coworking prostora.

Prema zahtjevu Općine Vela Luka, PI Vela Luka prati proces uknjižbe otkupljenih čestica u Poduzetničkoj zoni. Nakon preuzimanja poslova oko realizacije otkupa zemljišta u Poduzetničkoj zoni Vela Luka PI Vela Luka nastavio je suradnju sa odvjetničkim timom koji zastupa Općinu Vela Luka te se nakon uspješno provedenog procesa kupoprodaje prati postupak uknjižbe zemljišta i izrađuje plan nastavka otkupa. Dana 7.11.2025. otvoren je JAVNI POZIV za iskazivanje interesa za zakup zemljišta u Poduzetničkoj zoni Vela Luka u vlasništvu Općine Vela Luka za 2025.g. – pristigla je jedna prijava tijekom 2025. te se temeljem iskazanog interesa poduzetnika izrađuje prijedlog za daljnje aktivnosti davanja u zakup otkupljenog zemljišta u Poduzetničkoj zoni.

Partnerske suradnje na projektima A4SUSTINNO sa Centrom za poduzetništvo DNŽ i „Baština za budućnost – Gospodarska valorizacija autohtonih sorti maslina u Veloj Luci" sa Međunarodnim institutom za razvoj otoka – MIRO ostvarene tijekom 2025. godine dodatno su ojačale kompetencije PI Vela Luka i ponudile nove sadržaje našim korisnicima usluga.

Krajem 2025. godine uputila sam prijedlog suradnje svim JLS na otoku Korčuli i planiranja za to određenih sredstava u njihovim proračunima. Općina Lumbarda iskazala je svoj interes za potpisivanjem zajedničkog sporazuma i provedbu edukativnih aktivnosti poduzetničkog inkubatora na području Općine Lumbarda u 2026. godini te je u tu svrhu osigurala i određena sredstva.

Dana 10.10. 2025.g. objavljen je JAVNI POZIV za dodjelu potpora male vrijednosti u poljoprivredi na području općine Vela Luka za sufinanciranje ulaganja u ekološku proizvodnju u 2025. godini zaprimljeno i obrađeno 8 zahtjeva, sastavljeni zapisnici i potpisane Odluke o dodjeli potpore.

#### 4.3.7. Prijava na javne pozive, odobreni projekti i njihova realizacija

- Prijava na projekt Ministarstva demografije, „Igrajmo se i plešimo“. Projekt nije odobren.
- Prijava projekta *Trag u beskraj* u ime Centra za kulturu na Javni poziv Ministarstva kulture i medija. Projekt je odobren.
- Ministarstvo kulture i medija, pomoć CZK u prijavi projekta „Memorijalna zbirka Oliver Dragojević“ VII faza. Projekt je odobren.
- Prijava projekta „SANACIJA FASADE I TERASE SPORTSKE DVORANE VELA LUKA NA MOČNOM LAZU, faza 3“ na "Javni poziv za iskaz interesa za sufinanciranje izgradnje i rekonstrukcije sportskih građevina za 2026. godinu“ Ministarstva turizma i sporta . Projekt je odobren.
- Prijava projekata „TUB“ i „Stajun od lumblije“ na Javni poziv za predlaganje programa/projekta javnih potreba u kulturi Dubrovačko-neretvanske županije za 2026. Projekt je odobren.
- Prijava projekta „Čisto luško more“ na FLAG Natječaj za dodjelu potpore projektima u okviru prioritetne mjere 2.1. „UNAPRJEĐENJE STANJA I KVALITETE, OČUVANJE TE VALORIZACIJA PRIRODNIH RESURSA MORA, MORSKOG OKOLIŠA I EKOSUSTAVA POVEZANIH S MOREM“. Projekt je odobren.
- Prijava na javni poziv Dubrovačko – neretvanske županije za iskaz interesa za

sufinanciranje izgradnje i rekonstrukcije sportskih građevina za 2027.g. (izrada dokumentacije). Projekt je odobren.

- **EU PROJEKT Zaželi - nisi sam u sklopu poziva za dostavu projektnih prijedloga „Zaželi – prevencija institucionalizacije“, u okviru programa „Učinkoviti ljudski potencijali 2021.-2027.**

Broj poziva: SF.3.4.11.01.

Ugovor o dodjeli bespovratnih sredstava Kodni broj: SF.3.4.11.01.0588. Projekt je prijavljen pod nazivom: „Zaželi – nisi sam“. Nositelj projekta je Općina Vela Luka, a partneri na projektu su: Općina Smokvica i Općina Blato.

**O PROJEKTU:** Ugovor je sklopljen s Ministarstvom rada, mirovinskog sustava, obitelji i socijalne politike (posredničko tijelo razine 1, PT1) i s Hrvatskim zavodom za zapošljavanje, Ured za financiranje i ugovaranje projekata Europske unije (posredničko tijelo razine 2, PT2) dana 03.04.2024. godine, na iznos od 495.000,00 ERU-a bespovratnih sredstava, koja su osigurana: iz Državnog proračuna RH: 15% i iz Europskog socijalnog fonda plus: 85%.

Razdoblje provedbe Projekta započinje datumom potpisivanja Ugovora tj. od 03.04.2024. i traje 34 mjeseca tj. do 03.01.2027. godine. Pomoć krajnjim korisnicima kroz pružanje usluga pomoći u kući traje u razdoblju od **01.07.2024. do 31.12.2026. godine, tj. 30 mjeseci.**

Poduzete radnje 07-12/2025:

- Provjera, ažuriranje i kompletiranje dokumentacije novih korisnika prema Pozivu za prijavu krajnjih korisnika za korištenje usluge potpore (pomoći u kući) osobama starije životne dobi i/ili nemoćnim osobama u projektu „Zaželi – nisi sam“.
- Korespondencija s Poreznom upravom i HZSR vezano za provjeru podataka za nove korisnike
- Koordinacija s kontakt osobama partnera projekta i s projekt menadžerom HZZZ-a.
- Vođenje evidencija rada radnica, obrada kilometara loko vožnje za radnice, te priprema dokumentacije za plaće radnica.
- Unošenje mikro-podataka novi krajnjih korisnika (Obrazac 1), te odjava korisnika s Projekta (Obrazac 2) u sustav operativnog programa.
- Popunjavanje tablica kao prilog ZNS-u.
- Upoznavanje sa radom e-kohezija preko koje se dostavlja e-ZNS
- Izrada i predaja 6. i 7. ZNS-a.
- Praćenje troškova projekta.
- Kontrola rada radnica te terenski rad u kontinuitetu.
- Vođenje evidencija Projekta.
- Nabava i podjela 6 paketa kućanskih potrepština krajnjim korisnicima.

**5. ZAKLJUČAK**

Zaključno, u ovom izvještajnom razdoblju, uz poslove evidentiranja, naplate, planiranja, praćenja i izvještavanja, redovito su obavljani svi računovodstveni i financijski poslovi, poslovi obračuna plaća, drugog dohotka te ostalih obveza za Općinu i njezine proračunske korisnike. Sve obveze podmirene su uredno i u zakonskim rokovima, čime je osigurano stabilno i odgovorno financijsko poslovanje Općine. U navedenom razdoblju završeni su brojni komunalni i infrastrukturni zahvati od značaja za svakodnevni život mještana. Nastavljeni su radovi na uređenju šetnice do konobe Skalinada i radovi na uređenju Memorijalno muzejske zbirke „Oliver Dragojević“. Uspješno je konzumirana građevinska dozvola sekundarne mreže kanalizacije uz završetak radova na kolektoru 6.2. Aktivno se radilo i na uknjižbi imovinsko-pravnih odnosa vezanih uz projekt aglomeracije te je projekt krajem godine prijavljen za financiranje. Otvoreno je novo nogometno igralište s umjetnom travom na području Močnog laza te su završili građevinski radovi na uređenju potkrovlja zgrade Općine koje će služiti za potrebe Inkubatora i potporu razvoju lokalnog poduzetništva. U tijeku su bile i pripreme aktivnosti na projektu rekonstrukcije Zadržnog doma - Zavičajnog muzeja Vela Luke. U ovom izvještajnom periodu Općina je otkupila dio zgrade bivše Elektronike za potrebe komunalnih djelatnosti. Nastavljena je analiza primjedbi zaprimljenih tijekom i nakon javne rasprave IDPPUOVL. Nakon 60 godina od izgradnje, započeli smo rekonstrukciju i energetska obnovu zgrade Dječjeg vrtića Radost i energetska obnovu upravno poslovne zgrade Općine. Asfaltirano je preko 2 km ceste Duža- Kruševo-Sprtišća, a započeli smo uvođenjem digitalne transformacije prometa. U partnerstvu i suradnji s Dubrovačko-neretvanskom županijom i Osnovnom školom osigurali smo sredstva za rekonstrukciju i opremanje Osnovne škole. Redovito su se provodile aktivnosti i financiranja u području socijalne skrbi, zdravstvene zaštite, kulture, sporta, odgoja i obrazovanja, poduzetništva i obrtništva, poljoprivrede, a podijeljeno je 263 tzv. božićnica umirovljenicima. Pripremljeno je i odobreno za financiranje od strane EU i nacionalnih sredstava više projekata od čega ističem pripremu projektnih prijava za projekte sanacije fasade i terase sportske dvorane Vela Luka na Močnom laz, „čisto luško more“, uređenje sportske infrastrukture na Močnom laz, VII. Faze uređenja Memorijalne zbirke „Oliver Dragojević“ Svi navedeni projekti i aktivnosti doprinose daljnjem razvoju, modernizaciji i podizanju kvalitete života u našem mjestu.

Načelnica  
Katarina Gugić, bacc.oec

„Službeni glasnik Općine Vela Luka” je službeni list Općine Vela Luka  
Izdavač: Općina Vela Luka, Općinsko vijeće

Uredništvo: Marinka Šeparović – pročelnica Upravnog odjela za opće poslove, društvene djelatnosti i održivi razvoj (gl. i odgovorni urednik), Ana Jobst – pročelnica Upravnog odjela za proračun i financije, Darko Franulović – pročelnik Upravnog odjela za imovinsko-pravne poslove, gospodarenje prostorom i komunalne djelatnosti, Maja Barčot – viša stručna suradnica za nacionalne i EU fondove i Jakica Petković – viši referent za imovinsko-pravne poslove

Priprema za tisak:

Upravni odjel za opće poslove, društvene djelatnosti i održivi razvoj

Adresa: Općina Vela Luka, Obala 3 br. 19, 20270 Vela Luka, tel. 020 295 900,  
e-mail: [opcina@velaluka.hr](mailto:opcina@velaluka.hr)

List izlazi po potrebi od 1993. godine, a u obliku mrežne publikacije od 2008.

[www.velaluka.hr](http://www.velaluka.hr)

## PLAN RASVJETE OPĆINE VELA LUKA



Izdavač plana rasvjete:	<b>Energy Plus - d.o.o.</b> Koprivnička 19 42230 Ludbreg
Naručitelj izrade plana rasvjete:	<b>Općina Vela Luka</b> Obala 3 br. 19 20270 Vela Luka OIB 00935002462
Oznaka izvješća:	PR 01/11-25
Voditelj izrade plana rasvjete:	Antonio Horvat, mag.ing.el
Suradnik:	Dario Salaj, bacc.ing.el.

Siječanj 2026.

## Sadržaj

<b>Podatci o naručitelju izrade Plana rasvjete</b> .....	3
<b>1. Uvod</b> .....	4
<b>2. Opis područja</b> .....	4
<b>2.1. Zakonski zahtjevi</b> .....	7
<b>3. Definiranje zona rasvijetljenosti</b> .....	12
<b>4. Terminski plan rada rasvjete</b> .....	13
<b>4.1. Krajobrazna rasvjeta</b> .....	17
<b>4.2. Rasvjeta sportskih površina i igrališta</b> .....	17
<b>4.3. Rasvjeta parkirališta i pješačkih prijelaza</b> .....	18
<b>4.4. Rasvjeta oglasnih ploča</b> .....	18
<b>4.5. Rasvijetljenosti manipulativnih i radnih površina</b> .....	19
<b>4.6. Prirodna vodna tijela</b> .....	20
<b>4.7. Zone rasvijetljenosti oko zvjezdarnica</b> .....	20
<b>4.8. Maksimalni udio svjetlosnog toka iznad horizontalne ravnine instalirane svjetiljke</b> ....	20
<b>5. Bilanca pokrivenosti</b> .....	22
<b>6. Mjere zaštite posebno osjetljivih područja</b> .....	23
<b>7. Zaključak</b> .....	24
<b>PRILOZI</b> .....	26
Nacrt 1: Prikaz zona.....	26

## Podatci o naručitelju izrade Plana rasvjete

Tablica 1. Podatci o naručitelju i izrađivaču plana rasvjete

Naziv JLS	OPĆINA VELA LUKA			
Adresa nadležne uprave	Ulica i broj	Obala 3 br. 19	Poštanski broj	20270 Vela Luka
Ime i položaj odgovorne osobe	Katarina Gugić, bacc.oec. načelnica			
Ime i položaj kontakt osobe	Darko Franulović, dipl. inž. građ., pročelnik			
Kontakt	Telefon	020/295-904	Fax	020/813-033
	Mobilni telefon	095/728-8340	E-mail	darko.franulovic@velaluka.hr
Naziv izrađivača plana rasvjete	Energy Plus – d.o.o.			
Adresa održavatelja	Ulica i broj	Koprivnička 19	Poštanski broj	42230 Ludbreg
Ime odgovorne osobe	Biljana Bojađieva Žvorc, direktor			
Ime kontakt osobe	Dario Salaj, bacc.ing.el.			
Kontakt	Telefon	042/404-037	E-mail	dsalaj@energyplus.hr info@energyplus.hr
Suradnici	Antonio Horvat, mag.ing.el.			

## 1. Uvod

Zakonom o zaštiti od svjetlosnog onečišćenja (NN 14/2019) koji je stupio na snagu 1. travnja 2019. godine uređuje se zaštita od svjetlosnog onečišćenja koja obuhvaća obveznike zaštite od svjetlosnog onečišćenja, mjere zaštite od svjetlosnog onečišćenja, način utvrđivanja najviše dopuštenih vrijednosti rasvjetljavanja, ograničenja i zabrane rasvjetljavanja, uvjete za planiranje, gradnju, održavanje i rekonstrukciju vanjske rasvjete, mjerenje i način praćenja rasvijetljenosti okoliša te druga pitanja radi smanjenja svjetlosnog onečišćenja okoliša i posljedica djelovanja svjetlosnog onečišćenja. Zakonom je definirana izrada plana vanjske i dekorativne rasvjete. Plan rasvjete je dokument usklađen sa prostornim i urbanističkim planovima koji definira parametre za projektiranje i održavanje rasvjete u skladu sa važećim zakonima i pravilnicima. Plan rasvjete je dokument koji je podloga za izradu akcijskog plana gradnje i/ili rekonstrukcije vanjske rasvjete. Svrha izrade navedenih dokumenata je doprinijeti usklađenju rasvjete s zakonskim odredbama, a sve u cilju smanjenja svjetlosnog onečišćenja nastalog upotrebom neadekvatne i zastarjele rasvjete.

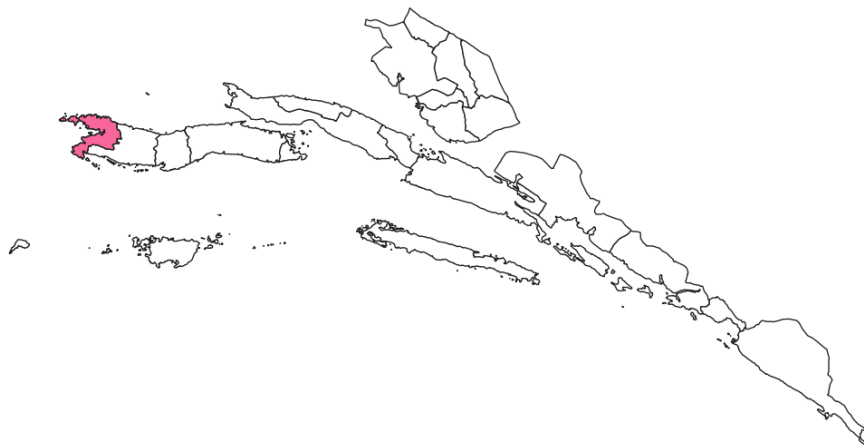
Općina Vela Luka 2024. godine zamijenila je kompletnu javnu rasvjetu. Ugrađeno je 517 novih LED svjetiljki koje omogućuju regulaciju svjetlosnog toka, no regulacija snage nije primijenjena, pa svjetiljke cijelu noć svijetle punim intenzitetom.

## 2. Opis područja

Općina Vela Luka nalazi se u Dubrovačko-neretvanskoj županiji i obuhvaća zapadni dio otoka Korčule. Područje općine s kopnene strane graniči s Općinom Blato, dok je s ostalih strana okruženo akvatorijem Jadranskog mora.

Prostor općine karakterizira razvedena obala, brdoviti reljef i mediteranske krajobrazne značajke. Područje je pretežno stambene namjene, uz razvijene javne, gospodarske i turističke sadržaje u središnjem dijelu naselja, dok su rubni dijelovi slabije izgrađeni i pretežito prirodnog ili poljoprivrednog karaktera.

Zbog otočnog položaja, prometna povezanost Općine Vela Luka ostvaruje se cestovnom mrežom unutar otoka te pomorskim linijama prema kopnu i drugim otocima.

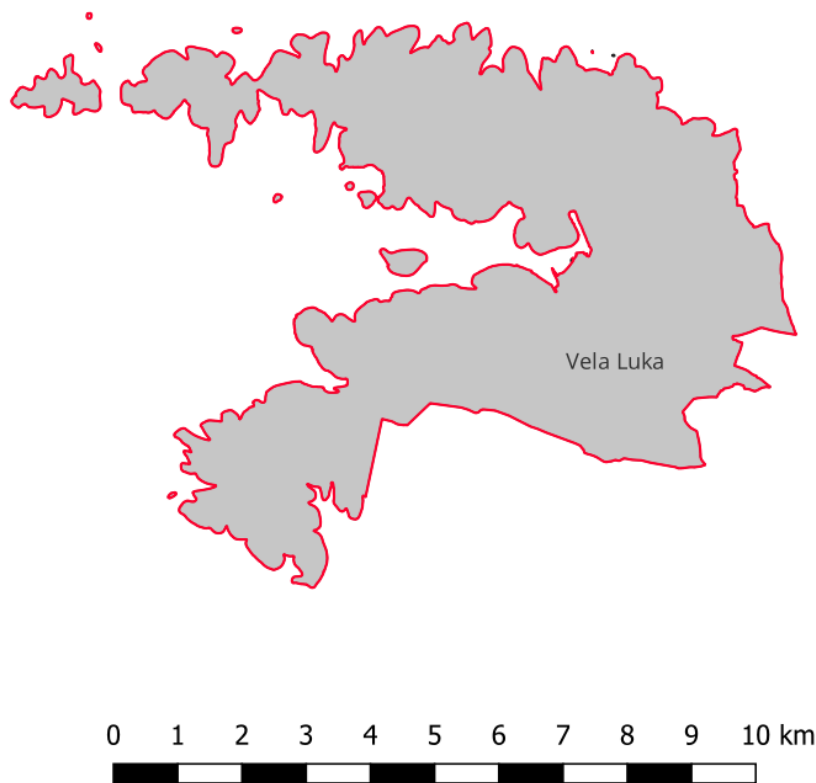


*Slika 1. Smještaj općine Vela Luka u odnosu na Dubrovačko-neretvansku županiju*

Površina jedinice lokalne samouprave – Općine Vela Luka iznosi cca 42,85 km<sup>2</sup>. Prema popisu stanovništva iz 2021. godine općina ima 3.772 stanovnika, s prosječnom gustoćom naseljenosti od oko 88 stanovnika po km<sup>2</sup>. Općina u svom sastavu obuhvaća jedno naselje – Vela Luka

Tablica 2. Popis naselja i broja stanovnika (izvor: Državni zavod za statistiku, 2021.g.)

NASELJE	BROJ STANOVNIKA
Vela Luka	3.772



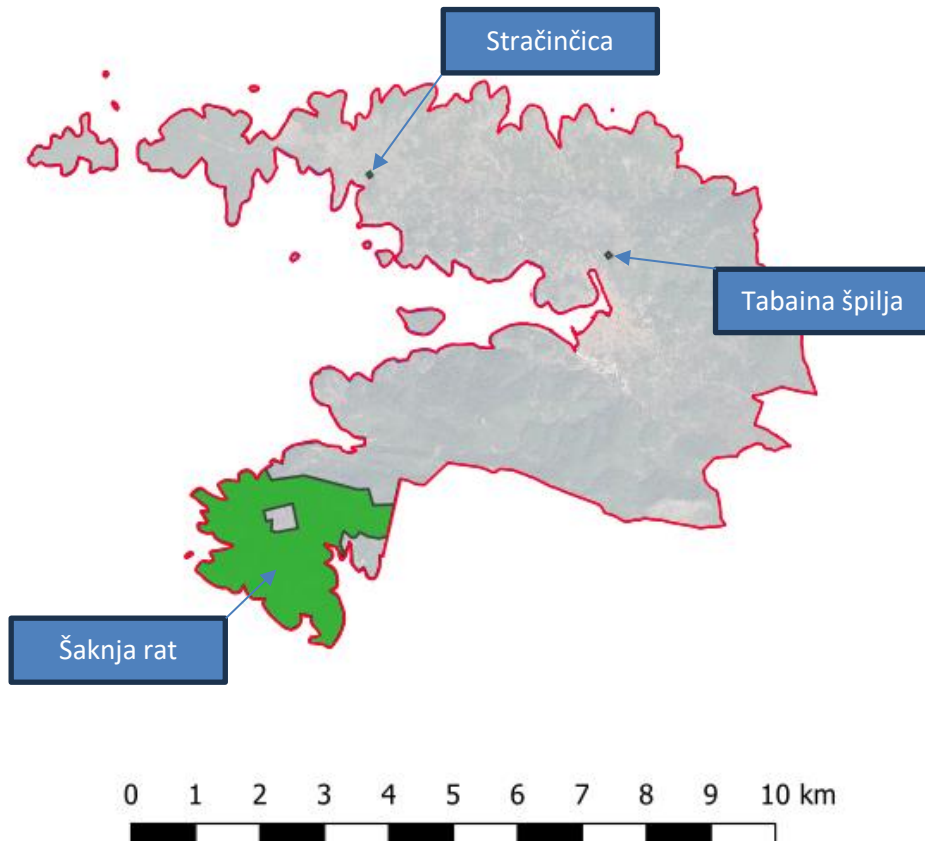
Slika 2. Naselja na području općine  
(Izvor podataka: Državna geodetska uprava, registar prostornih jedinica, 2025.g.)

Planom rasvjete definirano je 59 zona rasvjete, gdje je najveći dio površine u zonama E0 i E1 koje čine preko 92,8% površine. Rasvjeta se većinom nalazi u zoni E2 i E3 u kojima se nalaze naselja, industrijske zone, lokalne ceste, županijske ceste i državne ceste.

Dio područja općine se nalazi u ekološkoj mreži Natura 2000, te je zbog toga bitno osigurati da se odabir rasvjete prilagodi navedenim područjima.

Ekološka mreža na području općine Vela Luka obuhvaća slijedeće područje:

- Šaknja rat (HR2000529)
- Tabaina špilja (HR2000171)
- Stračinčica (HR3000376)



Slika 3. Ekološka mreža Natura 2000.

Izvor: Zavod za zaštitu okoliša i prirode Ministarstva zaštite okoliša i zelene tranzicije (2025. godina): Bioportal – naziv tematskog sloja podataka. Dostupno na <http://www.bioportal.hr/>. Pristupljeno: prosinac 2025.

## 2.1. Zakonski zahtjevi

Zakonima i pravilnicima vezanim na zaštitu od svjetlosnog onečišćenja uređuju se mjere i postupci kojima se nastoji smanjiti utjecaj svjetlosnog onečišćenja na ljude i životinje, te smanjiti negativan utjecaj na cjelokupan okoliš. Zakon uređuje mjere zaštite od svjetlosnog onečišćenja, način utvrđivanja najviše dopuštenih vrijednosti rasvjetljavanja, ograničenja i zabrane rasvjetljavanja, uvjete za planiranje, gradnju, održavanje i rekonstrukciju vanjske rasvjete, mjerenje i način praćenja rasvijetljenosti okoliša te druga pitanja radi smanjenja svjetlosnog onečišćenja okoliša i posljedica djelovanja svjetlosnog onečišćenja.

Izrada plana rasvjete bazira se na sljedećim zakonskim okvirima:

- Zakon o zaštiti od svjetlosnog onečišćenja (NN 14/19)
- Pravilnik o zonama rasvijetljenosti, dopuštenim vrijednostima rasvjetljavanja i načinima upravljanja rasvjetnim sustavima (NN 128/20)
- Pravilnik o sadržaju, formatu i načinu izrade plana rasvjete i akcijskog plana gradnje i/ili rekonstrukcije vanjske rasvjete (NN 22/23)

Budući da se na području općine Vela Luka nalaze područja sa više različitih namjena, zakon prema vrsti i namjeni pojedinog područja definira različite kriterije za dozvoljene rasvijetljenosti.

Pravilnik o zonama rasvijetljenosti definira sljedeće zone:

- E0 – područja prirodne rasvijetljenosti
- E1 – područja tamnog krajolika
- E2 – područja niske ambijentalne rasvijetljenosti
- E3 – područja srednje ambijentalne rasvijetljenosti i
- E4 – područja visoke ambijentalne rasvijetljenosti.

Zona E0 uvijek mora biti okružena zonom E1. Sva rasvjeta koja se nalazi u zonama E0 i E1 mora biti popisane u planu rasvjete i posebno navedena.

U zonama E0 i E1 nije dopuštena upotreba dekorativne rasvjete kao ni krajobrazne rasvjete, nego je ona samo dopuštena u zonama E2, E3 i E4. Upotreba dekorativne i krajobrazne rasvjete u zonama E0 i E1 je dopuštena u iznimnim slučajevima.

## Zona E0 - Područja prirodne rasvijetljenosti

Zona E0 definirana je za sljedeća područja:

- Blizine većih profesionalnih zvjezdarnica
- Parkovi tamnog neba
- Prirodna područja otvorenog prostora
- Područja prirode izvan granica naselja važna za očuvanje divljih vrsta osjetljivih na svjetlosno onečišćenje, s osobitim naglaskom na strogo zaštićene vrste
- Zaštićena područja – Strogi rezervati, posebni rezervati te zone stroge i usmjerene zaštite unutar parkova prirode i nacionalnih parkova
- Skloništa divljih vrsta
- Dijelovi krajobrazna i krajobrazne infrastrukture

Kriteriji za zonu E0 su:

- Područja gdje vanjska rasvjeta ozbiljno i negativno utječe na prirodno okruženje. Utjecaji uključuju ometanje bioloških ciklusa flore i faune i/ili onemogućavanje ljudima u uživanju i uvažavanju prirodnog okoliša. Ljudska aktivnost je podređena prirodi. Vizura ljudi i korisnika prilagođena je mraku i očekuju da će vidjeti malo ili nimalo svjetla.
- Prirodna područja otvorenog prostora -šumska područja; livade i pašnjaci; prirodna i umjetna vodena tijela – npr. rijeke, jezera, bare, lokve, bazeni za navodnjavanje, ribnjaci važni za očuvanje ptica.
- Područja oko važnih podzemnih skloništa za šišmiše (najmanje 100 m) – koridori kretanja od skloništa prema lovnim staništima nisu osvjetljeni; zeleni mostovi s gornje strane i najmanje 300 m sa svake strane ulaza zelenog mosta važni za migraciju strogo zaštićenih vrsta i njihovog plijena; prijelazi za divlje životinje.
- Čitavo područje strogog rezervata.
- Posebni rezervati u slučajevima kada vanjska rasvjeta narušava svojstva zbog kojih su proglašeni.
- Područja stroge i usmjerene zaštite unutar parkova prirode i nacionalnih parkova, osim ako posebnim propisom kojim se uređuje zaštita i očuvanju zaštićenih područja nije predviđeno drugačije.
- Dijelovi krajobrazna u naseljima važni za očuvanje divljih vrsta osjetljivih na svjetlosno onečišćenje s osobitim naglaskom na strogo zaštićene vrste (neosvijetljeni dijelovi velikih parkova i perivoja koji se nastavljaju na rijeke, jezera, potoke itd.).
- Dijelovi krajobrazne infrastrukture koji omogućuju očuvanje značajnih i karakterističnih obilježja krajobrazna, koja su temeljem svoje linearne ili kontinuirane strukture ili funkcije bitna za migraciju, širenje i genetsku razmjenu divljih vrsta osjetljivih na svjetlosno onečišćenje (ptice, šišmiši, oprašivači itd.).
- Kada nije potrebna, rasvjetu treba ugasiti.

## Zona E1 - Područja tamnog krajolika

- Ruralna i urbana područja i područja s ograničenom noćnom aktivnosti
- Građevine unutar prirodnih područja otvorenog prostora
- Međumjesne lokalne prometnice uglavnom nerasvijetljene
- Zaštićena područja izvan granica naselja osim zaštićenih područja u E0
- Zaštićena područja unutar granica naselja važna za strogo zaštićene vrste ukoliko su u području naselja ključna staništa i skloništa unutar naselja
- Skloništa i staništa divljih vrsta osjetljivih na svjetlosno onečišćenje unutar naselja

### Kriteriji za zonu E1 su:

- Područja gdje vanjska rasvjeta negativno utječe na floru i faunu ili bitno remeti karakter područja.
- Ruralna i urbana područja s ograničenom noćnom aktivnosti izvan granica naselja važna za divlje vrste osjetljive na svjetlosno onečišćenje s osobitim naglaskom na strogo zaštićene vrste ukoliko su u području ključna staništa i skloništa izvan naselja vezano uz aktivnost ljudi.
- Dijelovi ruralne i urbane zelene/krajobrazne infrastrukture koji omogućuju očuvanje značajnih i karakterističnih obilježja krajobraza, koja su temeljem svoje linearne ili kontinuirane strukture ili funkcije bitna za migraciju, širenje i genetsku razmjenu divljih vrsta osjetljivih na svjetlosno onečišćenje (ptice, šišmiši, oprašivači itd.).
- Građevine u područjima izvan naselja s ograničenom ljudskom aktivnosti unutar prirodnih područja otvorenog prostora.
- Skloništa divljih vrsta osjetljivih na svjetlosno onečišćenje unutar naselja nisu izravno osvijetljena i osigurani su tamni koridori kretanja prema ključnim staništima (prehrana, pijeње vode, migracije) uz poštivanje izbjegavanja izravnog osvjetljavanja izlaza iz skloništa te ostavljanja tamnog koridora između skloništa i lovnog staništa.
- Vizura stanovnika i korisnika je prilagođena razinama slabe rasvijetljenosti. Vanjska rasvjeta se može koristiti za sigurnost i ugođaj, ali nije nužno jednolično ili kontinuirano.
- U svjetlostaju, većinu rasvjete treba ugaziti ili smanjiti sukladno opadanju razine aktivnosti.

## **Zona E2 - Područja niske ambijentalne rasvijetljenosti**

- Građevinska područja naselja
- Rezidencijalne zone
- Zaštićena područja osim dijelova koji su u zonama E0 i E1
- Zone korištenja unutar parkova prirode i nacionalnih parkova
- Zaštićena područja unutar granica naselja

### Kriteriji za zonu E2 su:

- Područja ljudske aktivnosti u kojima je vizura ljudi i korisnika prilagođena umjerenim rasvijetljenosti.
- Zona korištenja unutar naselja koja se nalaze u parkovima prirode i nacionalnim parkovima vezano uz sigurnost na cestama i javnu rasvjetu i ostala zaštićena područja unutar granica naselja vezano uz sigurnost na cestama i javnu rasvjetu.
- Vanjska rasvjeta može biti tipski korisna za sigurnost i ugođaj, ali nije nužno ujednačeno ili kontinuirano.
- U svjetlostaju, vanjska rasvjeta se može ugaziti ili smanjiti sukladno opadanju razine aktivnosti.

## **Zona E3 - Područja srednje ambijentalne rasvijetljenosti**

- Industrijske i trgovačke zone kao izdvojena građevinska područja izvan naselja
- Industrijske i trgovačke zone unutar naselja
- Prometna infrastruktura

### Kriteriji za zonu E3 su:

- Područja ljudske aktivnosti u kojima je vizura ljudi i korisnika prilagođena umjerenim do srednje jakim razinama rasvijetljenosti.
- Javne prometnice za motorna vozila kao dio prometne infrastrukture unutar i izvan građevinskog područja naselja izuzev prometnica obuhvaćenih zonom rasvijetljenosti E2 u građevinskim područjima naselja i zonama E0 i E1.
- Vanjska rasvjeta je općenito potrebna za sigurnost, ugođaj, udobnost i često je jednolična i/ili kontinuirana.
- U svjetlostaju, vanjska rasvjeta se može ugaziti ili smanjiti sukladno opadanju razine aktivnosti.

## **Zona E4 - Područja visoke ambijentalne rasvijetljenosti**

Urbana područja komercijalnog karaktera s visokim stupnjem noćne aktivnosti

### Kriteriji za zonu E4:

Područja ljudske aktivnosti u kojima je vizura ljudi i korisnika prilagođena umjereno visokim razinama rasvijetljenosti. Vanjska rasvjeta je općenito potrebna za sigurnost, ugođaj, udobnost i često je jednolična i / ili kontinuirana. U svjetlostaju, rasvjeta se može smanjiti u većini područja kako se razina aktivnosti smanjuje.

*Pravilnik o sadržaju, formatu i načinu izrade plana rasvjete i akcijskog plana gradnje i/ili rekonstrukcije vanjske rasvjete (NN 22/2023) definira da se Plan sastoji od sljedećih dijelova:*

1. Definiranje zona rasvijetljenosti
2. Terminski plan rada rasvjete
3. Bilanca pokrivenosti
4. Mjere zaštite posebno osjetljivih područja

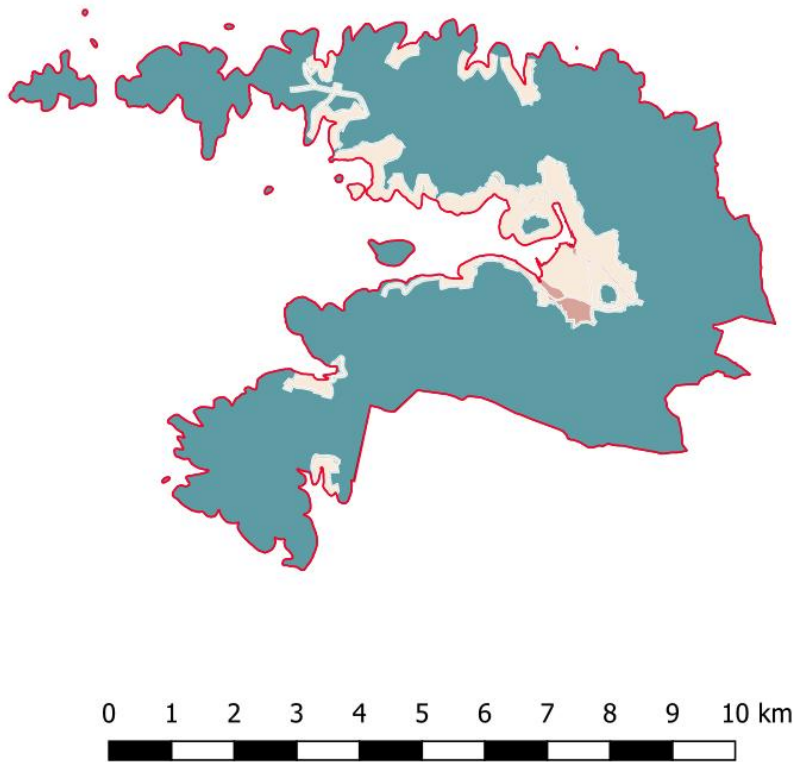
### 3. Definiranje zona rasvijetljenosti

Na području općine definirane su sljedeće zone:

- E0 - Područja prirodne rasvijetljenosti
- E1 - Područja tamnog krajolika
- E2 - Područja niske ambijentalne rasvijetljenosti
- E3 - Područja srednje ambijentalne rasvijetljenosti

Uglavnom se rasvjeta na području općine trenutno nalazi u zonama E2 i E3 , dok se u zonama E0 i E1 ne nalazi rasvjeta.

Značajan dio površine općine je nenastanjeno područje, sa poljoprivrednim površinama.



*Slika 4. Zone rasvijetljenosti na području općine Vela Luka*

#### 4. Terminski plan rada rasvjete

Od značajnijih cesta kroz područje Općine Vela Luka prolazi državna cesta DC118, koja predstavlja glavnu prometnu os otoka Korčule i povezuje Vela Luku s ostalim naseljima na otoku. Uz navedenu državnu cestu, područjem općine prolazi i mreža nerazvrstanih i lokalnih prometnica koje osiguravaju prometnu povezanost unutar općine.

Zbog navedenih prometnih pravaca potrebno je osigurati sigurno prometovanje motornih vozila kroz naselje. Paljenje rasvjete i njezin rad trebaju osigurati sigurno i neometano odvijanje prometa. Rasvjeta se mora paliti sa zalaskom sunca te se mora ugasiti do zore.

Pravilnikom o zonama rasvijetljenosti, dopuštenim vrijednostima rasvijetljavanja i načinima upravljanja rasvjetnim sustavima (NN 128/2020) definiran je svjetlostaj koji predstavlja vremenski period noći od najmanje tri sata za čijeg trajanja se vanjska rasvjeta gasi ili smanjuje na propisanu odgovarajuću razinu. Intenzitet rasvjete mora se smanjiti na način da se zadovolje maksimalne vrijednosti horizontalne i vertikalne rasvijetljenosti, kao i maksimalna razina luminancije na površinama građevina.

Rasvjeta mora biti ugrađena s uređajem za regulaciju intenziteta svjetla tijekom noći u nekoliko koraka, kojima će se postići da za vrijeme svjetlostaja rasvjeta bude smanjena na intenzitet koji zadovoljava maksimalne dozvoljene vrijednosti rasvijetljenosti za vrijeme svjetlostaja.

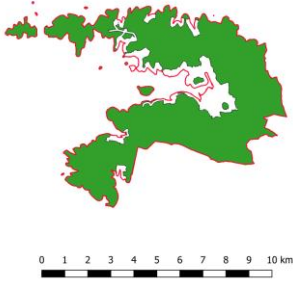
Tablica 3. Maksimalne dozvoljene vrijednosti pojedinih površina

OPIS	Dio noći	ZONA				
		E0	E1	E2	E3	E4
Maksimalne razine vertikalne rasvijetljenosti (PS) na otvorima (vrata, prozori) susjednih građevina	Prije svjetlostaja	0,5 lx	1 lx	2 lx	3 lx	8 lx
	Za vrijeme svjetlostaja	0 lx	0 lx	0,5 lx	1 lx	2 lx
Maksimalne razine vertikalne rasvijetljenosti (PS) na otvorima (vrata, prozori) kulturnih dobara i susjednih građevina poslovnih, turističkih i ugostiteljskih površina uz vremensko ograničenje trajanja koje JLS utvrđuju Planom rasvjete	Prije svjetlostaja	0 lx	1 lx	4 lx	8 lx	15 lx
	Za vrijeme svjetlostaja	0 lx	0 lx	1 lx	2 lx	3 lx
Maksimalne razine svjetline (luminancije) na površinama građevina	Prije svjetlostaja	0 cd/m <sup>2</sup>	0 cd/m <sup>2</sup>	5 cd/m <sup>2</sup>	10 cd/m <sup>2</sup>	20 cd/m <sup>2</sup>
	Za vrijeme svjetlostaja	0 cd/m <sup>2</sup>	0 cd/m <sup>2</sup>	1 cd/m <sup>2</sup>	2,5 cd/m <sup>2</sup>	5 cd/m <sup>2</sup>
Maksimalne vrijednosti srednje horizontalne rasvijetljenosti javnih prometnica s motornim prometom	Prije svjetlostaja	1 lx	12 lx	20 lx	30 lx	30 lx
	Za vrijeme svjetlostaja	0 lx	3 lx	5 lx	8 lx	8 lx
Maksimalne vrijednosti srednje horizontalne rasvijetljenosti pješačkih i biciklističkih staza na nogostupima, zaustavnim trakama i parkiralištima uz cestu	Prije svjetlostaja	1 lx	8 lx	10 lx	15 lx	15 lx
	Za vrijeme svjetlostaja	0 lx	2 lx	3 lx	4 lx	4 lx

Dekorativnim svjetiljkama se za vrijeme svjetlostaja intenzitet mora smanjiti za najmanje 50% početnog intenziteta, ili se moraju ugasiti ako nemaju mogućnost samostalnog smanjivanja intenziteta.

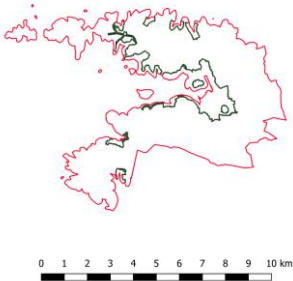
Planom rasvjete predviđeni su sljedeći terminski planovi rada rasvjete:

### ZONA E0



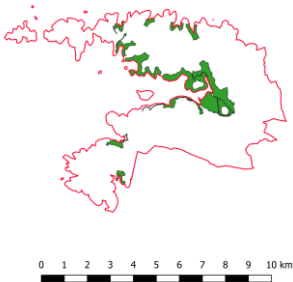
U zoni E0 nema javne rasvjete, jer se zona najvećim dijelom nalazi izvan urbanih područja. U slučaju ugradnje rasvjete, predviđeni je svjetlostaj od 21:00 h do 5:00 h, uz obavezno isključivanje rasvjete kad se ne koristi.

### ZONA E1



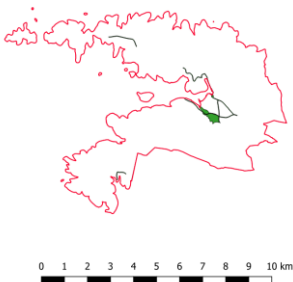
Zonu E1 čine područja oko naselja, te rubni urbani dio naselja.  
U zoni E1 predviđen je svjetlostaj u vremenu od 22:00 h do 5:00 h.

### ZONA E2



Zona E2 je naseljeni dio općine, u kojem su uglavnom smješteni stambeni i poslovni objekti.  
Svjetlostaj je predviđen u vremenu od 0:00 h do 5:00 h.

### ZONA E3



Zona E3 obuhvaća bitnije prometnice koje prolaze kroz naseljeni dio općine, kao i područja gospodarske namjene. Rasvjeta u zoni E3 od posebne je važnosti za sigurnost prometa te mora biti adekvatno projektirana i izvedena kako bi se osiguralo kvalitetno osvjetljenje, bez rasipanja svjetlosnog toka u susjedne zone.  
Svjetlostaj je predviđen u vremenu od 0:00 h do 5:00 h.

Od navedenog plana dozvoljena su sljedeća izuzeća koja nastaju zbog:

- rasvjetljavanja proizvodnog pogona i energetske objekata, koje je namijenjeno proizvodnom procesu za vrijeme rada te 30 minuta prije početka i 30 minuta nakon završetka rada, u skladu s tehnološkim procesom, radnim okolišem i propisima zaštite na radu, pritom poštujući zabranu korištenja izvora svjetlosti bilo koje vrste usmjerenih u nebo
- uklanjanja posljedica elementarnih nepogoda i pri drugim izvanrednim događajima ili okolnostima koje mogu izazvati veće materijalne štete, ugrožavati zdravlje i živote ljudi te u većim razmjerima narušavati okoliš
- sigurnosne rasvjete, ako je njezin rad uređen propisima kojima se uređuju tehnički sigurnosni sustavi
- vojnih, obrambenih ili zaštitnih djelatnosti na područjima za potrebe obrane, zaštite, spašavanja i pomoći od prirodnih i drugih nepogoda, određenih posebnim propisima
- rasvjete za zaštitu osoba i građevina koje se štite u skladu s propisima zaštite određenih osoba, zgrada i okoliša
- signalizacije u zračnom, cestovnom, željezničkom prometu, prometu na unutarnjim vodama i sigurnosti plovidbe, u skladu s posebnim propisima
- plinske javne rasvjete
- rasvjetu pomorskih objekata i plovila unutarnje plovidbe koja se koriste u gospodarske i druge svrhe, kao što je signalizacija te rasvjeta za ribolov te refleksije koje nastaju na vodnim površinama prilikom rasvjetljavanja objekta u blizini vodnih površina, mora, rijeka i jezera
- cestovnu, pješačku i drugu rasvjetu unutar tunela, pothodnika i podvožnjaka
- priredbe u svrhu promocije kulturnih sadržaja i očuvanje tradicije i promocije nacionalnih i regionalnih običaja kao i druge priredbe predviđene Planom rasvjete JLS ili Grada Zagreba

Zakonom se zabrana ne primjenjuje na privremena rasvjetna tijela i to za svjetiljke koje se koriste:

- kao rasvjeta nepokretnih kulturnih dobara određenih posebnim propisom
- za vrijeme pripreme, trajanja i sanacije radova na otvorenim površinama gradilišta na kojima se, u skladu s propisima, obavlja djelatnost građenja, održavanje, sanacija, intervencija ili drugi radovi na otvorenom
- na javnim priredbama u vremenu održavanja priredbi ili velikih događaja (zabave, koncerti i sl.) najranije 1 sat prije i najkasnije 1 sat nakon završetka priredbe
- na sportskim igralištima, najranije 1 sat prije i najkasnije 1 sat nakon završetka sportske ili druge manifestacije
- kao dekorativna ili prigodna vanjska rasvjeta zgrada i drugih građevina te javnih površina tijekom trajanja blagdana u razdoblju od 25. studenoga do 12. siječnja i raznih manifestacija koje jedinice lokalne samouprave utvrđuju planom rada dekorativne ili prigodne vanjske rasvjete, pritom poštujući zabranu korištenja svjetlosnih snopova bilo koje vrste usmjerenih u nebo u skladu s Zakonom
- rasvjetljavanja morskih luka i luka unutarnjih voda.

Tokom dana rasvjete smije raditi u posebnim slučajevima, a to su:

- Vrlo loši vremenskih uvjeta kao što su: gusta magla, jaka kiša ili snijeg i sl., odnosno kada se radi o potrebi uključivanja rasvjete za zaštitu.
- Prilikom izvođenja radova na održavanju rasvjete

#### 4.1. Krajobrazna rasvjeta

Jedan aspekt uređenja naselja je i krajobrazna rasvjeta kojom se nastoji postići ugodno okruženje za građane i goste. Rasvjetom se postiže povećani osjećaj ugone u cilju isticanja pojedinih djelova prirode, ali se mora posvetiti pažnja da se prekomjernom rasvjetom ne naškodi samoj prirodi koja se nastoji posebno istaknuti.

Moguće je koristiti svjetiljke sa statičkom, dinamičkom ili RGBW, RGBA i RGB koreliranom temperaturom boje do 2200 K.

Sva rasvjeta kojom se osvjetljava zelenilo ili raslinje smije biti usmjerena iznad horizonta samo ako svjetlosni tok ne izlazi iz gabarita onoga što se osvjetljuje svjetiljkom. Krajobrazna rasvjeta mora biti izvedena s mogućnošću reguliranja intenziteta unutar područja od 100 % do 0 %. Rasvjeta bjelogoričnog bilja koje tokom zime ostaje bez vlastitog pokrova, u zimskom periodu mora biti isključena.

Za vrijeme svjetlostaja krajobrazna rasvjeta se mora ugasiti, iznimno ako se koristi kao dio javnih priredbi, rasvjeta može ostati raditi 45 minuta nakon završetka službenog dijela priredbe.

Vanjska rasvjeta sakralnih objekata treba biti dizajnirana s posebnom pažnjom kako bi se istaknula arhitektura samog objekta, stvorila odgovarajuća atmosfera i poštovala namjena samog prostora. Rasvjeta crkvi, spomenika i ostalih objekata koje nije moguće drugačije izvesti mora se gasiti nakon 0:00 sati pa sve do minimalno 5:00, osim za vrijeme službenih obreda i događanja. Sva rasvjeta koja se koristi za osvjetljavanje objekata mora biti izvedena sa optičkim elementima koji usmjeravaju najveći dio svjetlosnog toka u objekta koji se osvjetljava. Svjetiljke sa širokom distribucijom svjetla (bez usmjerene optike) nije dozvoljeno koristiti, jer one mogu zasljepljivati prolaznike i vozače. Općenito se predlaže upotreba simetrične i asimetrične optike sa maksimalnim kutem distribucije svjetlosnog snopa od 60°. Također se predlaže upotreba sjenila koja blokiraju rasipno svjetlo.

#### 4.2. Rasvjeta sportskih površina i igrališta

Rasvjeta sportskih terena povećava atraktivnost prostora čineći ih pogodnijim za organiziranje određenih događaja i aktivnosti u večernjim satima, pogotovo u ljetnim mjesecima kad postaje ugodnije za boravljenje na otvorenim površinama. Dobra rasvjeta smanjuje rizik od ozljeda, jer omogućuje jasnu vidljivost terena i okoline.

Tereni se dijele na:

- Rekreativne sportske površine
- Površine za profesionalna sportska događanja

Rasvjeta za rekreativne sportske površine i igrališta mora se isključiti najkasnije sa vremenom početka svjetlostaja, te ostati isključena ostatak noći. Za službena događanja rasvjeta se može koristiti 60 min prije početka događanja, i 45 minuta nakon kraja događanja osim u zoni gdje se nastavlja televizijski prijenos. Sva rasvjeta koja se koristi za osvjetljavanje objekata mora biti izvedena sa optičkim elementima koji usmjeravaju najveći dio svjetlosnog toka na površine koje osvjetljavaju primjenom simetričnih i asimetričnih optika.

### 4.3. Rasvjeta parkirališta i pješačkih prijelaza

Svjetlostaj na parkirališnim površinama vezan je na namjenu i radno vrijeme objekta/centra i traje u periodu od jednog sata nakon zatvaranja i jednog sata prije otvaranja objekta/centra, svjetlostaj se ne odnosi se na parkirališne površine neposredno uz kolnik.

Tablica 4. Maksimalne vrijednosti srednje horizontalne rasvijetljenosti parkirališnih površina.

Opis	Dio noći	Maksimalne vrijednosti
		Esrhor (lx)
1. Lagani promet, npr. parking mjesta uz trgovine, terase i stambene kuće; biciklistički parkovi	Prije svjetlostaja	5
	Za vrijeme svjetlostaj	3
2. Srednji promet, npr. parking mjesta uz robne kuće, poslovne zgrade, sportske i višenamjenske građevinske komplekse	Prije svjetlostaja	10
	Za vrijeme svjetlostaj	5
3. Gust promet, npr. parking mjesta uz škole, crkve, velike trgovačke centre, velike sportske centre i velike višenamjenske građevinske komplekse	Prije svjetlostaja	15
	Za vrijeme svjetlostaj	7

Rasvjeta pješačkih prijelaza smatra se sigurnosnom rasvjetom u skladu s propisom kojim se uređuje sigurnost na cestama. Svjetiljka kojoj je isključiva namjena rasvjeta pješačkog prijelaza mora imati takav optički blok da rasvijetljava samo pješački prijelaz te biti izvedena na način da ima osiguranu regulaciju uključenja i potrebnog trajanja rasvijetljavanja. Rasvijetljenost se mora smanjiti na najmanje 40 % vrijednosti kada nema pješaka u zoni pješačkog prijelaza. Vrijeme trajanja rasvijetljavanja pješačkih prijelaza mora osigurati siguran prijelaz korisnika preko pješačkog prijelaza.

Tablica 5. Maksimalne razine vertikalne rasvijetljenosti pješačkih prijelaza.

Zona	Maksimalne vrijednosti
	Evert (lx)
E3, E4	60
E2	40

### 4.4. Rasvjeta oglasnih ploča

Rasvjeta oglasnih ploča ne smije zasljepljivati sudionike u prometu, te zaklanjati ili smanjivati vidljivost postavljenih prometnih znakova. Obično su raskrižja interesantna oglašivačima zbog toga što se sudionici u prometu zaustavljaju u neposrednoj blizini, te zbog toga mogu značajno odvlačiti pozornost sudionika u cestovnom prometu, pogotovo digitalni reklamni panoi koji često mijenjaju boje što može odvlačiti pozornost. Također digitalni panoi mogu ometati okolne stanare svojim čestim izmjenama sadržaja.

Rasvijetljene oglasne ploče ne smiju se postavljati u

- u zoni prometnih raskrižja u naseljenim mjestima i izvan naseljenih mjesta
- na svim vrstama prometnica izvan naseljenih mjesta
- u parkovnim dispozicijama ili općenito u šumskim područjima
- u blizini vodenih tijela
- u blizini važnih skloništa i staništa strogo zaštićenih vrsta osjetljivih na svjetlosno onečišćenje
- u zonama E0 i E1.

Oglasne ploče ili mediji za oglašavanje s obzirom na način rasvijetljavanja dijele se na oglasne ploče:

- s vanjskim svjetiljkama, obvezno postavljenim s gornje strane oglasnog panoa čiji svjetlosni tok mora završiti na površini koja se rasvjetljava
- s unutarnjim svjetiljkama i statičkom rasvjetom
- s unutarnjim svjetiljkama i/ili dinamičkim prijenosom informacija, rasvjetom i promjenom rasvjete – (velezaslon – mega display) uz uvjet da je ULOR = 0 %.

Za vrijeme svjetlostaja intenzitet rasvjete oglasnih ploča se mora smanjiti za najmanje 50 % početnog intenziteta ili ugasiti, dok se oglasne ploče veće od 20m<sup>2</sup> moraju ugasiti.

Tablica 6. Najviše dopuštene vrijednosti svjetline oglasnih ploča ili medija za oglašavanje

Vrsta oglasne ploče ili medija	Dopušteni položaj svjetiljaka/smjer svjetla	Zone rasvjetljenosti			
		E0	E1	E2	E3 – E4
s vanjskim svjetiljkama	Na gornjem rubu/prema dolje	0 cd/m <sup>2</sup>	0 cd/m <sup>2</sup>	10 cd/m <sup>2</sup>	20 cd/m <sup>2</sup>
s unutarnjim svjetiljkama i statičkom rasvjetom	Vlastiti unutarnji izvor	0 cd/m <sup>2</sup>	0 cd/m <sup>2</sup>	5 cd/m <sup>2</sup>	20 cd/m <sup>2</sup>
Velezasloni*	Vlastiti unutarnji izvor	0 cd/m <sup>2</sup>	0 cd/m <sup>2</sup>	0 cd/m <sup>2</sup>	20 cd/m <sup>2</sup>

\*podrazumijeva se u noćnom režimu rada

#### 4.5. Rasvjetljenosti manipulativnih i radnih površina

S obzirom na zonu rasvjetljenosti u kojoj se nalaze manipulativne i radne površine koje su dio gradilišta, industrijskog postrojenja na otvorenom, skladišta na otvorenom propisane su referentne vrijednosti srednje horizontalne rasvjetljenosti manipulativnih i radnih površina.

Ako tehnološki proces na nekoj mikro lokaciji unutar površina gradilišta, industrijskog postrojenja na otvorenom, skladišta na otvorenom, s obzirom na propis iz područja zaštite na radu, zahtijeva veću rasvjetljenost, dopuštene su više referentne vrijednosti srednje horizontalne rasvjetljenosti. U projektu vanjske rasvjete definiraju se više vrijednosti uz naznaku propisa radi kojega su nužne.

Ako tehnološki proces na nekoj mikro lokaciji unutar površina gradilišta, industrijskog postrojenja, skladišta, s obzirom na propis iz područja zaštite na radu, u periodu van obavljanja aktivnosti ne zahtijeva rasvjetljenost za vrijeme svjetlostaja intenzitet rasvjete se mora smanjiti na najmanje 50 % početnog intenziteta ili ugasiti.

Tablica 7. Referentna vrijednost srednje horizontalne rasvjetljenosti manipulativnih i radnih površina koje su dio gradilišta, industrijskog postrojenja na otvorenom i skladišta na otvorenom [lx]

Zone zaštite	Za vrijeme odvijanja aktivnosti					Van odvijanja aktivnosti					U <sub>0</sub> *
	E0	E1	E2	E3	E4	E0	E1	E2	E3	E4	
Gradilišta	0	100	200	300	400	0	0	20	30	30	0,1
Industrijska postrojenja	0	100	200	300	500	0	0	10	20	30	0,25
Skladišta	0	100	100	200	300	0	0	5	10	15	0,25

\*U<sub>0</sub> – srednja jednolikost rasvjetljenosti

#### 4.6. Prirodna vodna tijela

Nije dozvoljeno rabiti svjetlosne snopove bilo kakve vrste ili oblika usmjerene prema prirodnom vodnom tijelu, osim kad se isti koriste kao rasvjeta nepokretnog kulturnog dobra kad su prirodna vodna tijela dio nepokretnog kulturnog dobra i to dio: grada, naselja, građevine ili njezin dio s okolišem, element povijesne opreme naselja, dio arheološkog nalazišta, krajolik ili njegov dio koji sadrži povijesno karakteristične strukture, dio vrtova, perivoja i parkova, te za privremene umjetnička instalacija uz uvjet da se rasvjeta gasi sa početkom svjetlostaja i ostane isključena ostatak noći.

Za potrebe priredbi ili velikih događaja u vremenu održavanja istih (zabave, koncerti i sl.) rasvjeta prirodnih voda smije se koristiti najranije jedan sat prije i najkasnije jedan sat nakon završetka priredbe.

Kad se koristi rasvjeta, maksimalna vrijednost rasvijetljenosti površine iznosi 20 lx u naseljenim područjima i 8 lx u nenaseljenim područjima.

Cestovna i javna rasvjeta uz prirodna vodene površine mora emitirati svjetlost manju od emisija propisanih u tablici ovisno o zoni u kojoj se nalazi.

Tablica 8. Maksimalne dozvoljene vrijednosti horizontalne rasvijetljenosti prema vodenim površinama

Opis	Vrijeme primjene	Zone rasvijetljenosti				
		E0 (lx)	E1 (lx)	E2 (lx)	E3 (lx)	E4 (lx)
Horizontalna rasvijetljenost	Prije svjetlostaja	0	3	6	8	10
Horizontalna rasvijetljenost	Svjetlostaj	0	1	2	3	4

#### 4.7. Zone rasvijetljenosti oko zvjezdarnica

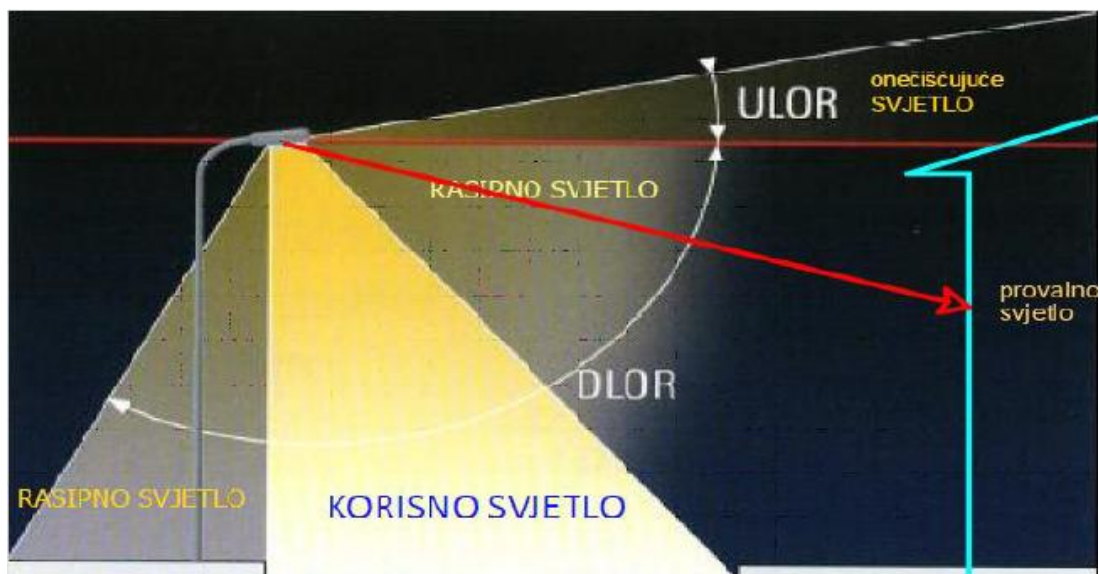
U svrhu zaštite zvjezdarnica propisuju se zaštitne zone oko zvjezdarnica. Zaštitne zone definirane su polumjerom obveznih zona kojem se pripisuje određena zona rasvijetljenosti.

Tablica 9. Polumjeri zaštitnih zona i zone rasvijetljenosti oko zvjezdarnica

Mjesto	Polumjeri zaštitnih zona i Zone rasvijetljenosti [m]				
	E0	E1	E2	E3	E4
urbanizirane sredine		do 100	100 – 250	250 – 500	iznad 500
izvan naselja	do 250	250 – 500	500 – 2000	2000 – 5000	iznad 5000

#### 4.8. Maksimalni udio svjetlosnog toka iznad horizontalne ravnine instalirane svjetiljke

Ukupno proizvedeni svjetlosni tok svjetiljke LOR (Light Output Ratio) je ukupno proizvedeni svjetlosni tok svjetiljke koji se dijeli na ULOR i na DLOR. ULOR (Upward Light Output Ratio) predstavlja dio svjetlosnog toka kojeg svjetiljka isijava iznad horizontale u odnosu na ukupni svjetlosni tok svjetiljke. Podrazumijeva se da je svjetiljka montirana prema tvorničkim parametrima. ULORinst (Upward Light Output Ratio installed) predstavlja dio svjetlosnog toka kojeg na drugačiji način montirana svjetiljka u odnosu na tvorničke parametre isijava iznad horizontale u odnosu na ukupni svjetlosni tok svjetiljke. DLOR (Downward Light Output Ratio) predstavlja dio svjetlosnog toka kojeg svjetiljka isijava ispod horizontale u odnosu na ukupni svjetlosni tok svjetiljke. DLOR se dijeli na korisno svjetlo (KS), RS i na provalno svjetlo PS



Slika 5. Prikaz korisnog i štetnog svjetla javne rasvjete

Tablica 10. Maksimalni udio svjetlosnog toka iznad horizontalne ravnine instalirane svjetiljke (ULORinst – Upward Light Output Ratio installed)

Opis	Zone rasvijetljenosti				
	E0 (%)	E1 (%)	E2 (%)	E3 (%)	E4 (%)
ULORinst (ULR)-%	0	0	1	2	3

## 5. Bilanca pokrivenosti

Pravilnik o sadržaju, formatu i načinu izrade plana rasvjete i akcijskog plana gradnje i/ili rekonstrukcije vanjske rasvjete (NN 22/2023) definira bilancu pokrivenosti kao tablični prikaz zona rasvijetljenosti u kojima su tablično opisane zona rasvijetljenosti sa pripadajućim površinama.

Na području općine definirano je 59 jedinstvenih zona rasvijetljenosti koje se kreću od zone E0 do E3. U sljedećoj tablici je prikazan udio svake pojedinačne zone u ukupnoj površini, te trajanje svjetlostaja.

Tablica 11. Bilanca pokrivenosti za pojedina područja

Zona	Površina km <sup>2</sup>	Udio u površini	Rank	Broj zona	Početak svjetlostaja	Kraj svjetlostaja
E0	37,2	86,8%	1	10	21:00	5:00
E1	1,27	3,0%	3	13	22:00	5:00
E2	3,98	9,3%	2	29	0:00	5:00
E3	0,4	0,9%	4	7	0:00	5:00
	<b>42,85</b>			<b>59</b>		



Graf 1. Prikaz udjela pojedine zone u ukupnoj površini

Prema tablici najveći dio površine se nalazi u zonu E0 koje čini 86,8% ukupne površine općine, dok je naseljeni dio općine uglavnom u zona E2 i E3 odnosno čini 10,2% površine općine.

## 6. Mjere zaštite posebno osjetljivih područja

Kako je dio općine u prirodnim staništima, potrebno je osigurati očuvanje biološke raznolikosti na tome području. Kako u tim područjima ne postoji značajna ljudska aktivnost, samim time se nameće potreba za zaštitu ti istih područja.

Na području općine postoji zaštićena mreža Natura 2000. Natura 2000 je mreža zaštićenih područja u Europskoj uniji koja ima za cilj očuvanje biološke raznolikosti. Kako bi se zaštitila posebno osjetljiva područja u okviru ove mreže, provode se različite mjere zaštite koje se temelje na očuvanju staništa i vrsta. U tome području se kao jedna od mjera zaštite primjenjuje i ograničenje ljudske aktivnosti na način da se regulira poljoprivredna proizvodnja, kontrolira industrije i gradnje, postavljaju se ograničenja u turizmu i rekreaciji.

U područjima gdje nije moguće u potpunosti eliminirati upotrebu rasvjete (dijelovi naselja), treba provesti mjere zaštite od svjetlosnog onečišćenja. Mjere moraju osigurati da se smanje nepotrebne i štetne svjetlosne tokove u prostor koji osvjetljavaju prostor izvan zone za koju su namijenjeni. Kako je glavni cilj javne rasvjete osvijetliti prometne pravce, rasvjeta ne smije emitirati nepotrebni svjetlosni tok prema otvorenom nebu, kao i prostorima koje nije potrebno osvijetliti. Također u cilju smanjivanja utjecaja rasvjete na okoliš u vremenu kad nema ljudske aktivnosti, rasvjeta mora biti regulirana na način da se smanji njezin intenzitet u nužnim područjima, ili da se gasi u područjima gdje ne doprinosi sigurnosti u prometu i sigurnosti ljudi.

## 7. Zaključak

Općina Vela Luka provela je rekonstrukciju gotovo kompletne javne rasvjete s ciljem smanjenja potrošnje električne energije uz povećanje rasvijetljenosti.

Rasvjeta na području općine Vela Luka zamijenjena je LED svjetiljkama s bojom svjetla do 3000K. Svjetiljke imaju mogućnost regulacije svjetlosnog toka, no regulacija snage zasad nije primijenjena, pa tijekom noći svijetle punim intenzitetom

Budući da javna rasvjeta ne odgovara odredbama Zakona o zaštiti od svjetlosnog onečišćenja (NN 14/19) u pogledu smanjenja intenziteta tijekom noći, potrebno je provesti njeno usklađivanje. Zakonski rok za usklađivanje postojeće rasvjete s odredbama Zakona je 12 godina od dana stupanja na snagu Pravilnika o zonama rasvijetljenosti, dopuštenim vrijednostima rasvijetljavanja i načinima upravljanja rasvjetnim sustavima (NN 128/20), koji je donesen u studenome 2020. godine, što znači da rok istječe u studenom 2032. godine.

Općina Vela Luka dužna je izraditi akcijski plan gradnje i/ili rekonstrukcije vanjske rasvjete u skladu sa Zakonom o zaštiti od svjetlosnog onečišćenja (NN 14/19).

Na temelju članka 12. pravilnik o sadržaju, formatu i načinu izrade plana rasvjete i akcijskog plana gradnje i/ili rekonstrukcije vanjske rasvjete (NN 22/2023)

**Rješenje br. PRR 01/11-25 o imenovanju stručnih izrađivača za izradu akcijskog plana vanjske rasvjete**

<b>Izvoditelj</b>	ENERGY PLUS – d.o.o. OIB: 63547118720
<b>Adresa</b>	Koprivnička 19, 42230 Ludbreg

**Imenuju se:**           **Antonio Horvat, mag.ing.el.**  
                                  **Dario Salaj, bacc.ing.el.**

Imenovane osobe zadužene su za izradu plana rasvjete u skladu sa Zakon o zaštiti od svjetlosnog onečišćenja (NN 14/19), Pravilnik o zonama rasvijetljenosti, dopuštenim vrijednostima rasvjetljavanja i načinima upravljanja rasvjetnim sustavima (NN 128/20) i Pravilnik o sadržaju, formatu i načinu izrade plana rasvjete i akcijskog plana gradnje i/ili rekonstrukcije vanjske rasvjete (NN 22/23).

Biljana Bojađieva Žvorc,  
direktor

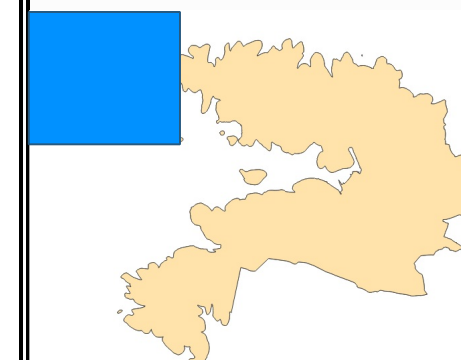
## **PRILOZI**

Nacrt 1: Prikaz zona



OPĆINA VELA LUKA

PLAN RASVJETE



Planski znak	Pokazatelj	Planski znak	Pokazatelj
	Granice JLS ili grada Zagreba		Područja niske ambijentalne rasvjetljenosti
	Područja prirodne rasvjetljenosti		Područja srednje ambijentalne rasvjetljenosti
	Područja tamnog krajolika		Područja visoke ambijentalne rasvjetljenosti

Mjerilo: 1:12500

List: 1/9

Oznaka: PR 01/11-25

Datum: Siječanj 2026.

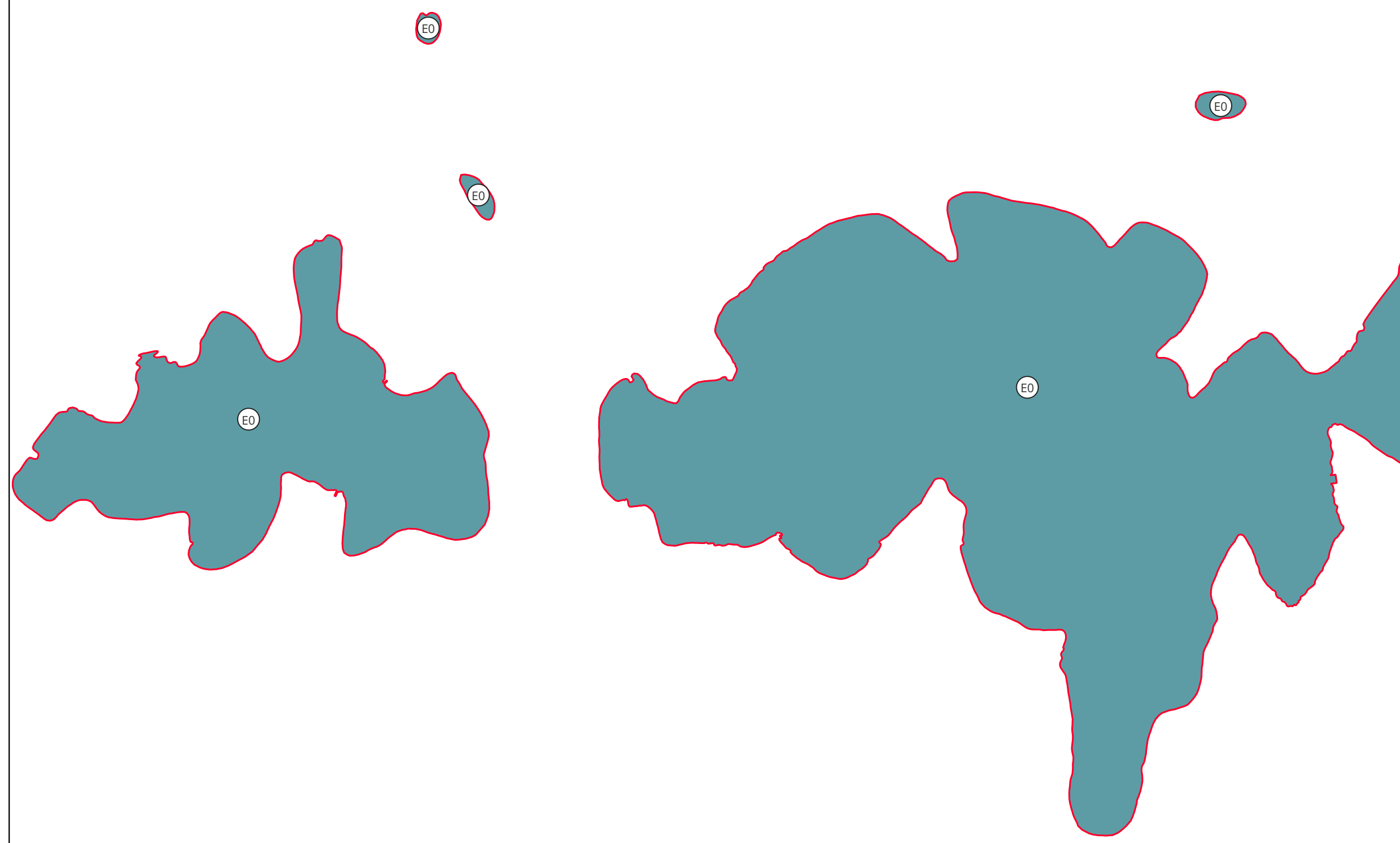

Naziv nacрта: Prikaz zona

**Naručitelj:**  
**Općina Vela Luka**  
 Obala 3 br. 19  
 20270 Vela Luka  
 OIB 00935002462

**Izrađivač:**  
**Energy Plus - d.o.o.**  
 Koprivnička 19  
 42230 Ludbreg  
 OIB: 63547118720

Odgovorna osoba naručitelja  
**Katarina Gugić, načelnica**

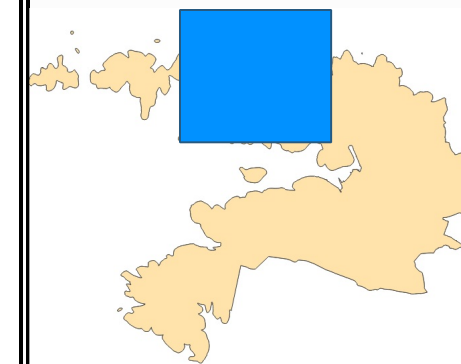
Odgovorna osoba izrađivača  
**Biljana Bojadieva Žvorc, direktor**





OPĆINA VELA LUKA

PLAN RASVJETE



Planski znak	Pokazatelj	Planski znak	Pokazatelj
	Granice JLS ili grada Zagreba		Područja niske ambijentalne rasvjetljenosti
	Područja prirodne rasvjetljenosti		Područja srednje ambijentalne rasvjetljenosti
	Područja tamnog krajolika		Područja visoke ambijentalne rasvjetljenosti

Mjerilo: 1:12500

List: 2/9

Oznaka: PR 01/11-25

Datum: Siječanj 2026.

Naziv nacрта: Prikaz zona

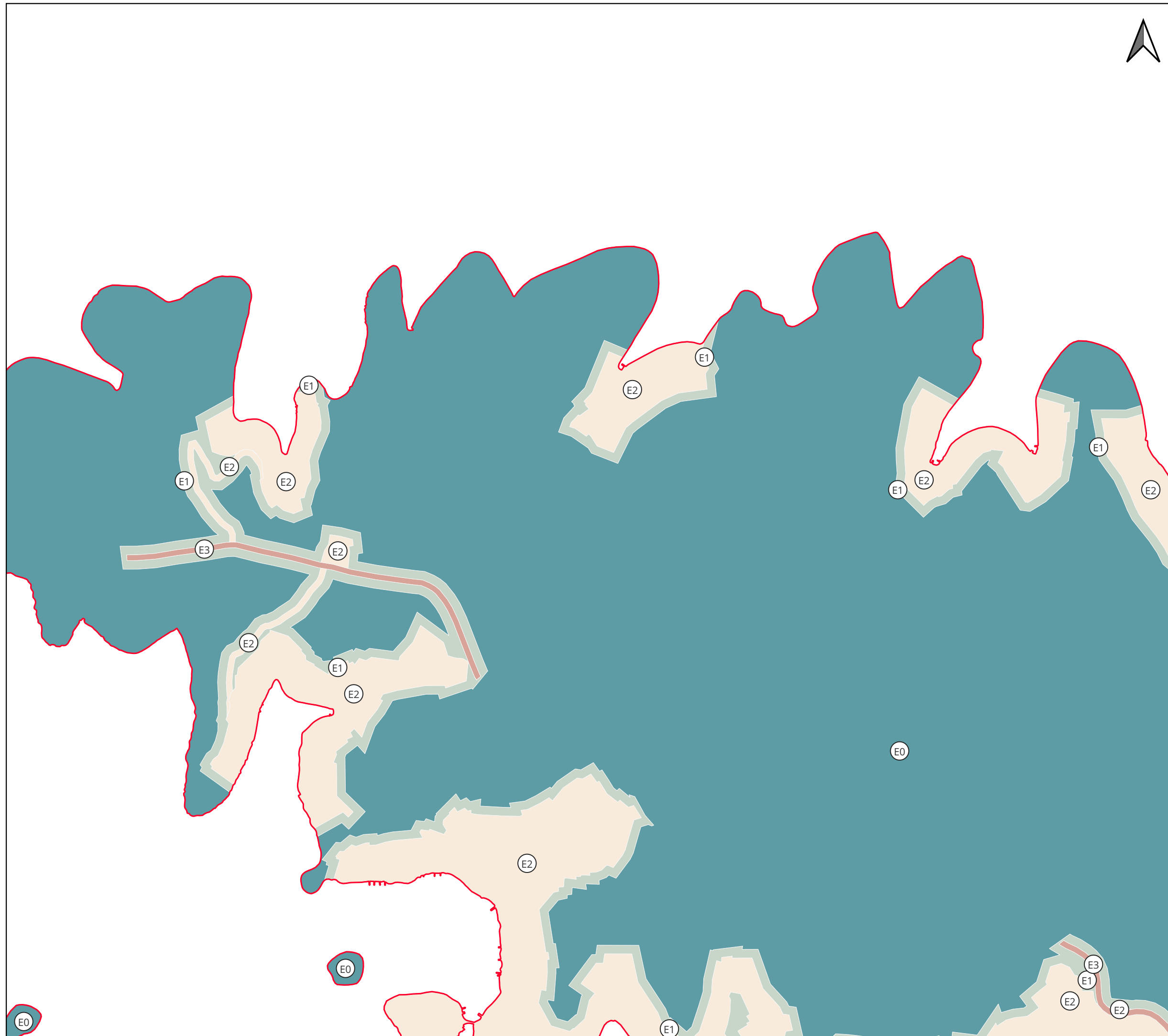
**Naručitelj:**  
**Općina Vela Luka**  
 Obala 3 br. 19  
 20270 Vela Luka  
 OIB 00935002462

**Izrađivač:**  
**Energy Plus - d.o.o.**  
 Koprivnička 19  
 42230 Ludbreg  
 OIB: 63547118720

Odgovorna osoba naručitelja  
**Katarina Gugić, načelnica**

Odgovorna osoba izrađivača  
**Biljana Bojadieva Žvorc, direktor**

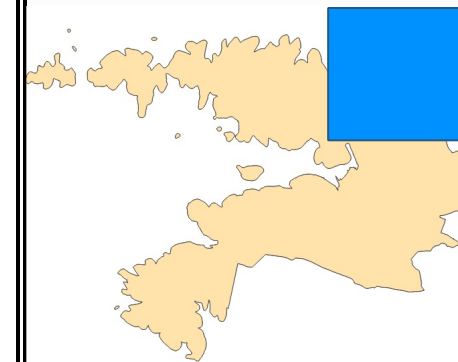
**ENERGYPLUS**  
 ENERGY PLUS - d.o.o.  
 Koprivnička 19, HR-42230 Ludbreg  
 4





**OPĆINA VELA LUKA**

**PLAN RASVJETE**



Planski znak	Pokazatelj	Planski znak	Pokazatelj
	Granice JLS ili grada Zagreba		Područja niske ambijentalne rasvjetljenosti
	Područja prirodne rasvjetljenosti		Područja srednje ambijentalne rasvjetljenosti
	Područja tamnog krajolika		Područja visoke ambijentalne rasvjetljenosti

**Mjerilo:** 1:12500

**List:** 3/9

**Oznaka:** PR 01/11-25

**Datum:** Siječanj 2026.

**Naziv nacрта:** Prikaz zona

**Naručitelj:** Općina Vela Luka  
Obala 3 br. 19  
20270 Vela Luka  
OIB 00935002462

**Izrađivač:** Energy Plus - d.o.o.  
Koprivnička 19  
42230 Ludbreg  
OIB: 63547118720

Odgovorna osoba naručitelja  
**Katarina Gugić, načelnica**

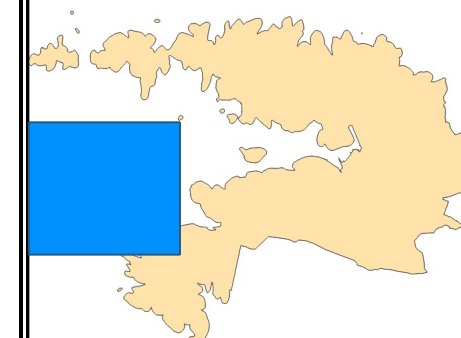
Odgovorna osoba izrađivača  
**Biljana Bojadieva Žvorc, direktor**

**ENERGYPLUS**  
ENERGY PLUS - d.o.o.  
Koprivnička 19, HR-42230 Ludbreg  
4



OPĆINA VELA LUKA

PLAN RASVJETE



Planski znak	Pokazatelj	Planski znak	Pokazatelj
	Granice JLS ili grada Zagreba		Područja niske ambijentalne rasvijetljenosti
	Područja prirodne rasvijetljenosti		Područja srednje ambijentalne rasvijetljenosti
	Područja tamnog krajolika		Područja visoke ambijentalne rasvijetljenosti

Mjerilo: 1:12500

List: 4/9

Oznaka: PR 01/11-25

Datum: Siječanj 2026.

Naziv nacрта: Prikaz zona

**Naručitelj:**  
**Općina Vela Luka**  
 Obala 3 br. 19  
 20270 Vela Luka  
 OIB 00935002462

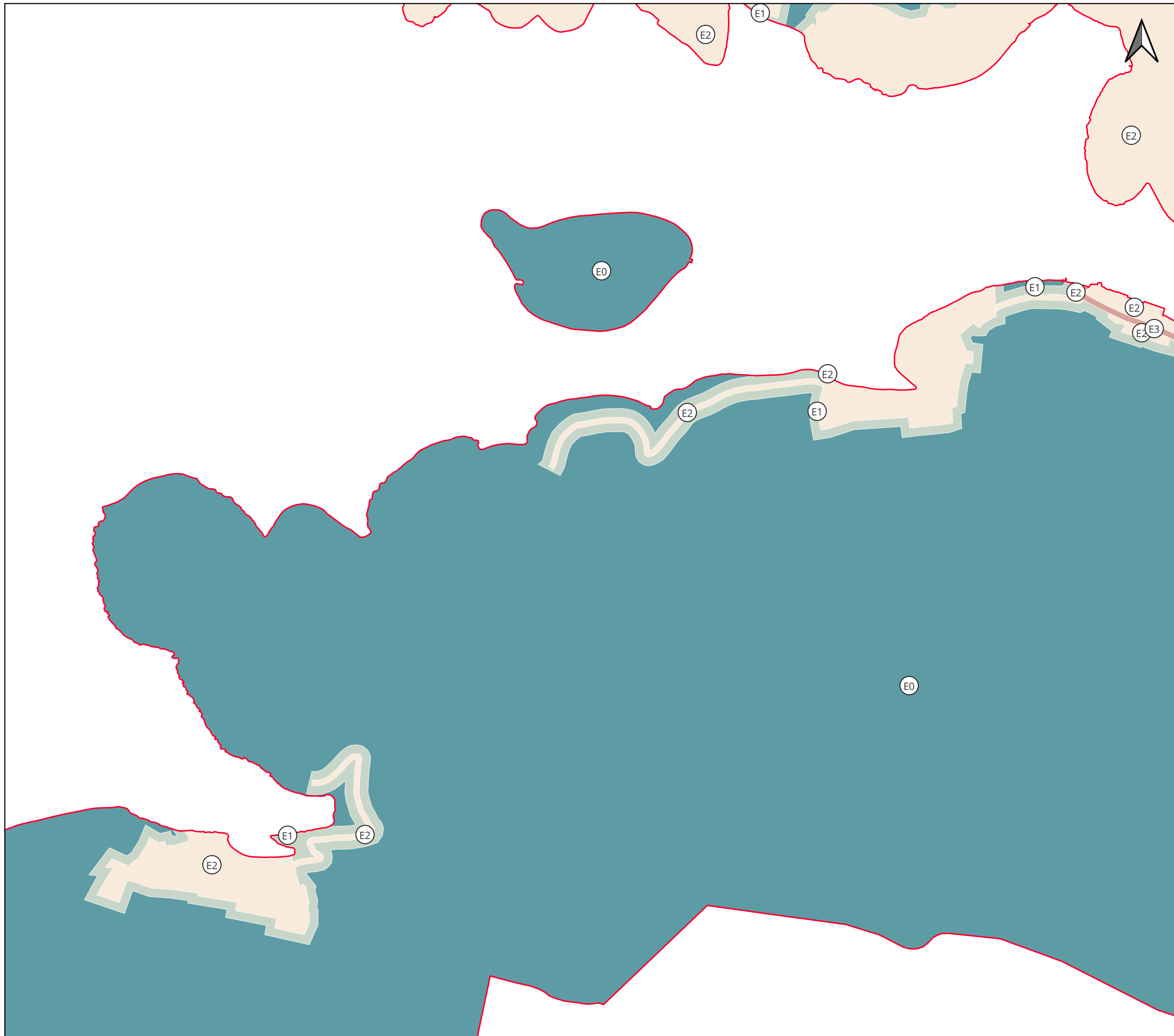
**Izrađivač:**  
**Energy Plus - d.o.o.**  
 Koprivnička 19  
 42230 Ludbreg  
 OIB: 63547118720

Odgovorna osoba naručitelja  
**Katarina Gugić, načelnica**

Odgovorna osoba izrađivača  
**Biljana Bojadieva Žvorc, direktor**

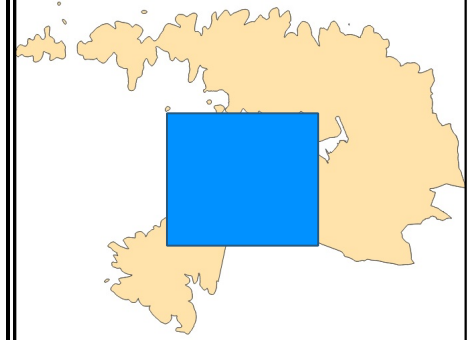
**ENERGYPLUS**  
 ENERGY PLUS - d.o.o.  
 Koprivnička 19, HR-42230 Ludbreg  
 4

E0



**OPĆINA VELA LUKA**

**PLAN RASVJETE**



Planski znak	Pokazatelj	Planski znak	Pokazatelj
	Granice JLS ili grada Zagreba		Područja niske ambijentalne rasvijetljenosti
	Područja prirodne rasvijetljenosti		Područja srednje ambijentalne rasvijetljenosti
	Područja tamnog krajolika		Područja visoke ambijentalne rasvijetljenosti

**Mjerilo:** 1:12500

**List:** 5/9

**Oznaka:** PR 01/11-25

**Datum:** Siječanj 2026.

**Naziv nacрта:** Prikaz zona

**Naručitelj:**  
**Općina Vela Luka**  
 Obala 3 br. 19  
 20270 Vela Luka  
 OIB 00935002462

**Izrađivač:**  
**Energy Plus - d.o.o.**  
 Koprivnička 19  
 42230 Ludbreg  
 OIB: 63547118720

Odgovorna osoba naručitelja  
**Katarina Gugić, načelnica**

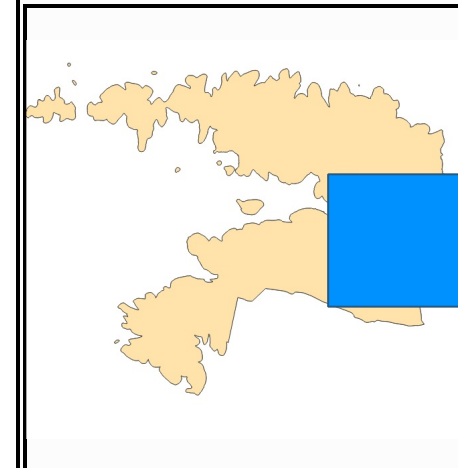
Odgovorna osoba izrađivača  
**Biljana Bojadieva Žvorc, direktor**





**OPĆINA VELA LUKA**

**PLAN RASVJETE**



Planski znak	Pokazatelj	Planski znak	Pokazatelj
	Granice JLS ili grada Zagreba		Područja niske ambijentalne rasvjetljenosti
	Područja prirodne rasvjetljenosti		Područja srednje ambijentalne rasvjetljenosti
	Područja tamnog krajolika		Područja visoke ambijentalne rasvjetljenosti

**Mjerilo:** 1:12500

**List:** 6/9

**Oznaka:** PR 01/11-25

**Datum:** Siječanj 2026.

**Naziv nacрта:** Prikaz zona

**Naručitelj:** Općina Vela Luka  
Obala 3 br. 19  
20270 Vela Luka  
OIB 00935002462

**Izrađivač:** Energy Plus - d.o.o.  
Koprivnička 19  
42230 Ludbreg  
OIB: 63547118720

Odgovorna osoba naručitelja  
**Katarina Gugić, načelnica**

Odgovorna osoba izrađivača  
**Biljana Bojadieva Žvorc, direktor**

**ENERGYPLUS**  
ENERGY PLUS - d.o.o.  
Koprivnička 19, HR-42230 Ludbreg  
4



**OPĆINA VELA LUKA**

**PLAN RASVJETE**

Planski znak	Pokazatelj	Planski znak	Pokazatelj
	Granice JLS ili grada Zagreba		Područja niske ambijentalne rasvijetljenosti
	Područja prirodne rasvijetljenosti		Područja srednje ambijentalne rasvijetljenosti
	Područja tamnog krajolika		Područja visoke ambijentalne rasvijetljenosti

<b>Mjerilo:</b>	1:12500
<b>List:</b>	7/9
<b>Oznaka:</b>	PR 01/11-25
<b>Datum:</b>	Siječanj 2026.
<b>Naziv nacрта:</b>	Prikaz zona

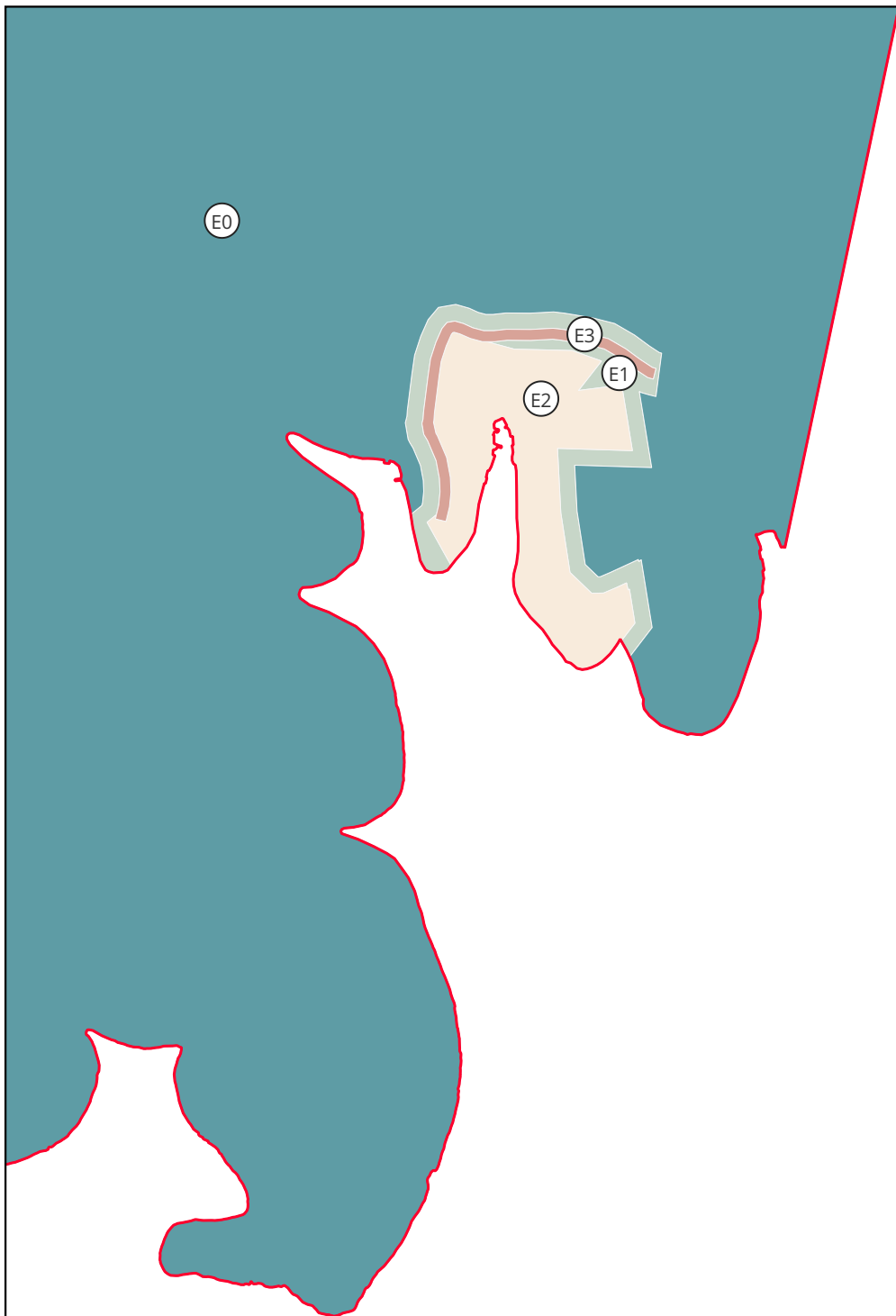
**Naručitelj:**  
**Općina Vela Luka**  
 Obala 3 br. 19  
 20270 Vela Luka  
 OIB 00935002462

**Izrađivač:**  
**Energy Plus - d.o.o.**  
 Koprivnička 19  
 42230 Ludbreg  
 OIB: 63547118720

Odgovorna osoba naručitelja  
**Katarina Gugić, načelnica**

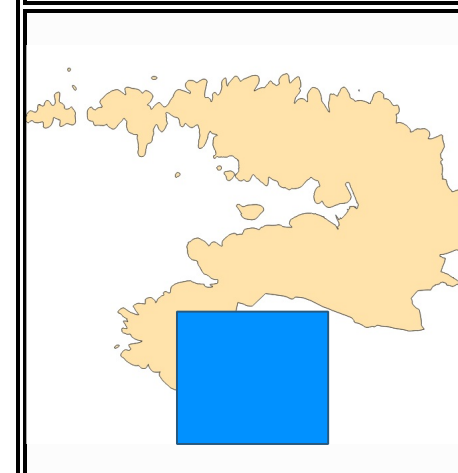
Odgovorna osoba izrađivača  
**Biljana Bojadieva Žvorc, direktor**

ENERGY PLUS - d.o.o.  
 Koprivnička 19, HR-42230 Ludbreg  
 4



**OPĆINA VELA LUKA**

**PLAN RASVJETE**



Planski znak	Pokazatelj	Planski znak	Pokazatelj
	Granice JLS ili grada Zagreba		Područja niske ambijentalne rasvijetljenosti
	Područja prirodne rasvijetljenosti		Područja srednje ambijentalne rasvijetljenosti
	Područja tamnog krajolika		Područja visoke ambijentalne rasvijetljenosti

**Mjerilo:** 1:12500

**List:** 8/9

**Oznaka:** PR 01/11-25

**Datum:** Siječanj 2026.

**Naziv nacрта:** Prikaz zona

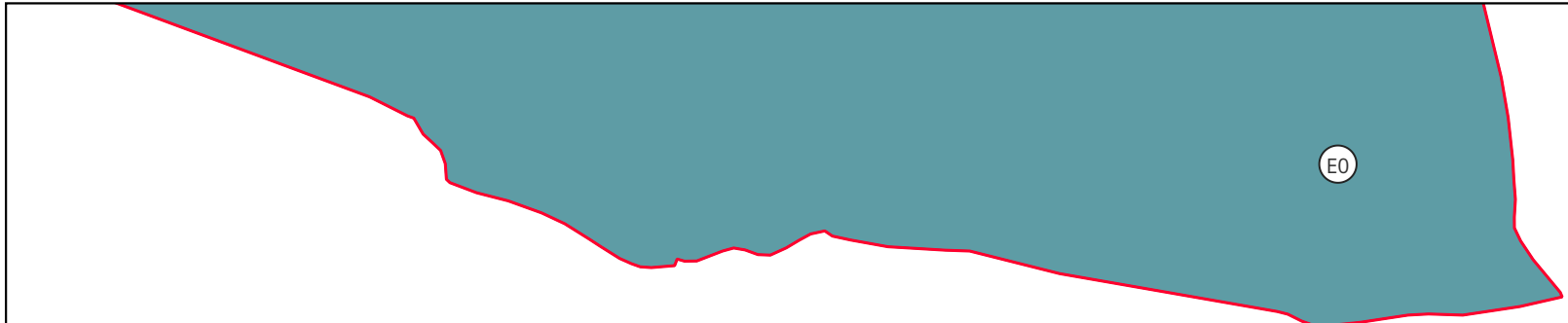
**Naručitelj:** Općina Vela Luka  
Obala 3 br. 19  
20270 Vela Luka  
OIB 00935002462

**Izrađivač:** Energy Plus - d.o.o.  
Koprivnička 19  
42230 Ludbreg  
OIB: 63547118720

Odgovorna osoba naručitelja  
**Katarina Gugić, načelnica**

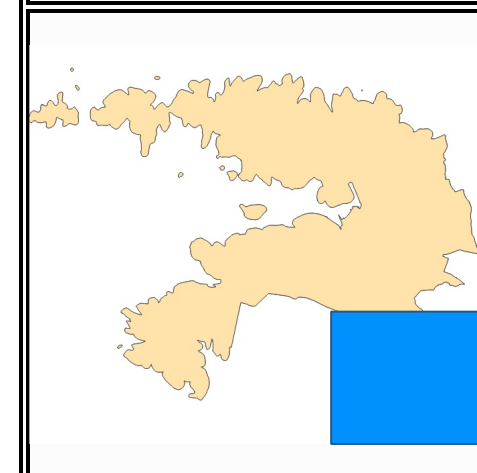
Odgovorna osoba izrađivača  
**Biljana Bojadieva Žvorc, direktor**

**ENERGYPLUS**  
ENERGY PLUS - d.o.o.  
Koprivnička 19, HR-42230 Ludbreg  
4



**OPĆINA VELA LUKA**

**PLAN RASVJETE**



Planski znak	Pokazatelj	Planski znak	Pokazatelj
	Granice JLS ili grada Zagreba		Područja niske ambijentalne rasvijetljenosti
	Područja prirodne rasvijetljenosti		Područja srednje ambijentalne rasvijetljenosti
	Područja tamnog krajolika		Područja visoke ambijentalne rasvijetljenosti

<b>Mjerilo:</b>	1:12500
<b>List:</b>	9/9
<b>Oznaka:</b>	PR 01/11-25
<b>Datum:</b>	Siječanj 2026.
<b>Naziv nacрта:</b>	Prikaz zona

<b>Naručitelj:</b>	<b>Općina Vela Luka</b> Obala 3 br. 19 20270 Vela Luka OIB 00935002462
--------------------	---

<b>Izrađivač:</b>	<b>Energy Plus - d.o.o.</b> Koprivnička 19 42230 Ludbreg OIB: 63547118720
-------------------	--

Odgovorna osoba naručitelja  
**Katarina Gugić, načelnica**

Odgovorna osoba izrađivača  
**Biljana Bojadieva Žvorc, direktor**

**ENERGYPLUS**  
ENERGY PLUS - d.o.o.  
Koprivnička 19, HR-42230 Ludbreg  
4

# **PROCJENA RIZIKA OD VELIKIH NESREĆA ZA OPĆINU VELA LUKA**



Veljača, 2026. godine

## SADRŽAJ

UVOD.....	10
KRITERIJI ZA IZRADU PROCJENE RIZIKA.....	13
1. OSNOVNE KARAKTERISTIKE Općine Vela Luka .....	14
1.1. Geografski pokazatelji.....	14
1.1.1. Geografski položaj .....	14
1.1.2. Broj stanovnika.....	15
1.1.3. Gustoća naseljenosti .....	15
1.1.4. Razmještaj stanovništva .....	16
1.1.5. Spolno-dobna raspodjela stanovništva .....	17
1.1.6. Broj stanovnika kojoj je potrebna neka vrsta pomoći pri obavljanju svakodnevnih zadataka .....	18
1.1.7. Prometna povezanost.....	19
1.2. Društveno-politički pokazatelji.....	21
1.2.1. Sjedište upravnog tijela .....	21
1.2.2. Zdravstvene ustanove .....	21
1.2.3. Odgojno-obrazovne ustanove .....	22
1.2.4. Broj domaćinstava i broj članova obitelji po domaćinstvu.....	23
1.2.5. Broj, vrsta (namjena) i starost građevina.....	23
1.3. Ekonomsko – politički pokazatelji.....	24
1.3.1. Broj zaposlenih i mjesta zaposlenja.....	24
1.3.2. Broj primatelja socijalnih, mirovinskih i sličnih naknada .....	30
1.3.3. Proračun Općine Vela Luka .....	31
1.3.4. Gospodarske grane .....	32
1.3.5. Velike gospodarske tvrtke .....	35
1.3.6. Objekti kritične infrastrukture .....	36
1.4. Prirodno – kulturni pokazatelji .....	38
1.4.1. Zaštićena područja.....	38
1.4.2. Kulturno – povijesna baština .....	38
1.5. Povijesni pokazatelji .....	40
1.5.1. Prijašnji događaji i štete uslijed prirodnih nepogoda.....	40
1.5.2. Uvedene mjere nakon događaja koji su uzrokovali štetu .....	40
1.6. Pokazatelji operativne sposobnosti .....	42
1.6.1. Popis operativnih snaga .....	42
2. Identifikacija prijetnji-registar rizika .....	49
2.1. Popis identificiranih prijetnji i rizika .....	49
2.2. Odabrani rizici i razlozi odabira .....	52
2.3. Karta prijetnji.....	52

3. KRITERIJI ZA PROCJENU UTJECAJA PRIJETNJI NA KATEGORIJE DRUŠTVENIH VRIJEDNOSTI	53
3.1. Život i zdravlje ljudi	53
3.2. Gospodarstvo	53
3.3. Društvena stabilnost i politika	54
3.4. Matrice rizika	55
4. VJEROJATNOST	57
5. OPIS SCENARIJA	58
5.1. OPIS SCENARIJA - POTRES	59
5.1.1. Naziv scenarija, rizik, radna skupina	59
5.1.2. Prikaz utjecaja na kritičnu infrastrukturu	66
5.1.3. Kontekst	66
5.1.4. Uzrok	68
5.1.5. Opis događaja - Potres	69
5.1.6. Matrice rizika za potres	77
5.1.7. Karta rizika za potres	78
5.2. OPIS SCENARIJA – POŽAR OTVORENOG TIPA	79
5.2.1. Naziv scenarija, rizik, radna skupina	79
5.2.2. Prikaz utjecaja na kritičnu infrastrukturu	80
5.2.3. Kontekst	81
5.2.4. Uzrok	83
5.2.5. Opis događaja – Požari otvorenog tipa	89
5.2.6. Matrice rizika za požare otvorenog tipa	93
5.2.7. Karta rizika za požare otvorenog tipa	94
5.3. OPIS SCENARIJA – POPLAVA	95
5.3.1. Naziv scenarija, rizik, radna skupina	95
5.3.2. Prikaz utjecaja na kritičnu infrastrukturu	96
5.3.3. Kontekst	96
5.3.3. Uzrok	98
5.3.4. Opis događaja – Poplava	100
5.3.5. Matrice rizika za poplave	103
5.3.6. Karta rizika za poplave	104
5.4. OPIS SCENARIJA – EKSTREMNE TEMPERATURE	105
5.4.1. Naziv scenarija, rizik, radna skupina	105
5.4.2. Prikaz utjecaja na kritičnu infrastrukturu	106
5.3.3. Kontekst	106
5.3.4. Uzrok	111
5.4.5. Opis događaja - Ekstremne temperature	112
5.4.6. Matrice rizika za ekstremne temperature	116

5.4.7. Karta rizika za ekstremne temperature .....	117
5.5. OPIS SCENARIJA – EPIDEMIJE I PANDEMIJE.....	118
5.5.1. Naziv scenarija, rizik, radna skupina .....	118
5.5.2. Prikaz utjecaja na kritičnu infrastrukturu .....	120
5.5.3. Kontekst .....	120
5.5.4. Uzrok.....	123
5.5.5. Opis događaja – Epidemije i pandemije.....	125
5.5.6. Matrice rizika za epidemije i pandemije.....	129
5.5.7. Karta rizika za epidemije i pandemije .....	130
6. MATRICA RIZIKA S USPOREĐENIM RIZICIMA .....	131
7. Analiza sustava civilne zaštite .....	132
7.1. Područje preventive .....	132
7.1.1. Usvojenost strategija, normativne uređenosti te izrađenost procjena i planova od značaja za sustav civilne zaštite.....	132
7.1.2. Sustavi ranog upozoravanja i suradnja sa susjednim jedinicama lokalne i područne (regionalne) samouprave .....	133
7.1.3. Stanje svijesti pojedinaca, pripadnika ranjivih skupina, upravljačkih i odgovornih tijela.....	133
7.1.4. Ocjena stanja prostornog planiranja, izrade prostornih i urbanističkih planova razvoja, planskog korištenja zemljišta.....	134
7.1.5. Ocjena fiskalne situacije i njezine perspektive.....	134
7.1.6. Baze podataka .....	135
7.2. Područje reagiranja .....	136
7.2.1. Spremnost odgovornih i upravljačkih kapaciteta .....	136
7.2.2. Spremnost operativnih kapaciteta.....	137
7.2.3. Stanje mobilnosti operativnih kapaciteta sustava civilne zaštite i stanja komunikacijskih kapaciteta	138
7.2.4. Područje reagiranja.....	138
7.3. Tablični prikaz spremnosti sustava civilne zaštite .....	145
8. VREDNOVANJE RIZIKA.....	146
9. POPIS SUDIONIKA IZRADE PROCJENE RIZIKA ZA POJEDINE RIZIKE .....	148
10. Kartografski prikaz .....	149



**REPUBLIKA HRVATSKA**  
**MINISTARSTVO UNUTARNJIH POSLOVA**  
**RAVNATELJSTVO CIVILNE ZAŠTITE**

KLASA: UP/I-240-01/24-01/2

URBROJ: 511-01-322-24-2

Zagreb, 7. veljače 2024.

Ministarstvo unutarnjih poslova, OIB 36162371878, na temelju članka 12. točke 24. Zakona o sustavu civilne zaštite („Narodne novine“, broj 82/15, 118/18, 31/20, 20/21 i 114/22), po zahtjevu trgovačkog društva ALFA ATEST d.o.o., Split, Poljička cesta 32, OIB 03448022583, u predmetu davanja suglasnosti za obavljanje stručnih poslova za izradu planskih dokumenata u području civilne zaštite, donosi

**RJEŠENJE**

1. Daje se trgovačkom društvu ALFA ATEST d.o.o., Split, Poljička cesta 32, suglasnost za obavljanje prve i druge grupe stručnih poslova za izradu planskih dokumenata u području civilne zaštite.
2. Suglasnost iz točke 1. daje se na rok od tri godine od dana donošenja ovog rješenja.
3. Trgovačko društvo je dužno za vrijeme trajanja suglasnosti ispunjavati sve propisane uvjete, a o svakoj promjeni koja može utjecati na danu suglasnost, dužno je izvijestiti ovo Ministarstvo najkasnije u roku od 10 dana od dana nastanka promjene.

**Obrazloženje**

Trgovačko društvo ALFA ATEST d.o.o., Split, Poljička cesta 32, podnijelo je dana 27. prosinca 2023. godine zahtjev za izdavanje suglasnosti za obavljanje prve i druge grupe stručnih poslova za izradu planskih dokumenata u području civilne zaštite.

U postupku provjere vjerodostojnosti dokaza koje je sukladno članku 4. Pravilnika o uvjetima koje moraju ispunjavati ovlaštene osobe za obavljanje stručnih poslova u području planiranja civilne zaštite ("Narodne novine", broj 134/23) trgovačko društvo priložilo uz zahtjev, utvrđeno je da je trgovačko društvo registrirano kod Trgovačkog suda u Splitu za obavljanje stručnih poslova iz područja planiranja civilne zaštite, a zaposlenici trgovačkog društva ALFA ATEST d.o.o. posjeduju potrebno radno iskustvo i odgovarajuću stručnu spremu, te su položili pisani test i usmeni ispit za prvu i drugu grupu stručnih poslova.

Slijedom navedenog, ocjenjeno je da trgovačko društvo ALFA ATEST d.o.o. ispunjava propisane uvjete za obavljanje stručnih poslova za izradu planskih dokumenata u području civilne zaštite, te je stoga, temeljem članka 12. točke 24. Zakona o sustavu civilne zaštite i članka 21. stavka 1. Pravilnika o uvjetima koje moraju ispunjavati ovlaštene osobe za obavljanje stručnih poslova u području planiranja civilne zaštite, riješeno kao u izreci ovog rješenja.

Ako se inspekcijskim nadzorom utvrdi da je trgovačko društvo prestalo udovoljavati propisanim uvjetima odnosno ako u roku određenom rješenjem o inspekcijskim nadzoru ne ispuni propisane mjere, ako se inspekcijskim nadzorom stručnih poslova u području planiranja civilne zaštite koje je jedinica lokalne i područne (regionalne) samouprave povjerila trgovačkom društvu utvrdi da sadržaj dokumenata nije sukladan važećim zakonima i podzakonskim propisima iz područja civilne zaštite te ako trgovačko društvo dva puta u roku ne provede mjere naložene rješenjem o inspekcijskom nadzoru, kada naručitelj izvijesti Ministarstvo da trgovačko društvo, bez opravdanog razloga, ne poštuje preuzete obveze i ako trgovačko društvo postupi suprotno propisima kojima se uređuje poslovna i službena tajna, ovo Ministarstvo će, temeljem članka 24. navedenog Pravilnika, rješenjem ukinuti suglasnost.

Ukoliko trgovačko društvo ne pokrene postupak obnove suglasnosti najkasnije tri mjeseca prije isteka roka važenja ovog rješenja, Ministarstvo će, po službenoj dužnosti, rješenjem ukinuti suglasnost, a trgovačko društvo brisati iz Očevidnika obrta/pravnih osoba kojima je izdana suglasnost za obavljanje stručnih poslova u području planiranja civilne zaštite.

#### **UPUTA O PRAVNOM LIJEKU:**

Protiv ovog rješenja nije dopuštena žalba, ali se može pokrenuti upravni spor pred nadležnim upravnim sudom u roku od 30 dana od dana dostave rješenja.

Za rješenje se ne plaća upravna pristojba po Tar. br. 2. točki 1. Uredbe o tarifi upravnih pristojbi ("Narodne novine" broj 156/22").



#### **DOSTAVITI:**

1. ALFA ATEST d.o.o.  
Poljička cesta 32.  
21000 Split
2. pismohrani – ovdje



REPUBLIKA HRVATSKA  
DUBROVAČKO-NERETVANSKA ŽUPANIJA  
OPĆINA VELA LUKA  
Načelnica

KLASA: 240-01/25-01/002  
URBROJ: 2117-21-05-4  
Vela Luka, 18.06.2025.g.

Na temelju članka 17. stavak 3. podstavak 7. Zakona o sustavu civilne zaštite (NN 82/15, 118/18, 31/20, 20/21, 114/22), članka 7. stavak 2. Pravilnika o smjernicama za izradu procjena rizika od katastrofa i velikih nesreća za područje Republike Hrvatske i jedinica lokalne i područne (regionalne) samouprave (NN 65/16) i Smjernica za izradu procjene rizika Dubrovačko-neretvanske županije KLASA: 810-01/16-01/15 URBROJ: 2117/1-01/17-04 od 14.02.2017.godine, donosim

#### O D L U K U

o izradi Procjene rizika od velikih nesreća za Općinu Vela Luka

##### Članak 1.

Općina Vela Luka pristupa izradi "Procjene rizika od velikih nesreća za Općinu Vela Luka" (dalje: Procjena rizika).

##### Članak 2.

Koordinator u postupku izrade Procjene rizika je Ivo Šeparović, načelnik Stožera civilne zaštite Općine Vela Luka.

##### Članak 3.

Procjena rizika treba obraditi slijedeće rizike iz popisa rizika identificiranih u Procjeni rizika od katastrofa za Republiku Hrvatsku za područje Dubrovačko-neretvanske županije:

- a) potres
- b) ekstremne vremenske pojave (ekstremne temperature)
- c) požari otvorenog prostora
- d) poplava (plimni val)
- e) epidemije i pandemije.

##### Članak 4.

Za obavljanje operativnih, stručnih i administrativnih poslova u izradi Procjene rizika imenuje se radna skupina za sva 3 rizika, na prijedlog načelnika Stožera civilne zaštite Općine Vela Luka, i to:

- Ivo Šeparović – voditelj radne skupine
- Darko Franulović

##### Članak 5.

Ova Odluka stupa na snagu danom donošenja.

Načelnica

Katarina Gugić

Dostaviti:

- Ivo Šeparović
- ☞ Darko Franulović
- pismohrana

## PROCJENA RIZIKA OD VELIKIH NESREĆA ZA OPĆINU VELA LUKA

### ČLANOVI RADNE SKUPINE:

<b>Koordinator:</b>	Ivo Šeparović
<b>Član za požari otvorenog tipa:</b>	Darko Franulović
<b>Član za potres:</b>	Darko Franulović
<b>Član za ekstremne temperature:</b>	Darko Franulović
<b>Član za poplavu:</b>	Darko Franulović
<b>Član za epidemije i pandemije:</b>	Darko Franulović



ZAŠTITA NA; ZAŠTITA OKOLIŠA; ZAŠTITA OD POŽARA; INSPEKCIJA DIZALA; ISPITIVANJA

Poljička cesta 32, 21000 Split; aa@alfa-atest.hr; http://www.alfa-atest.hr/

### OVLAŠTENIK U SVOJSTVU KONZULTANTA - SAVJETNIKA:

<b>VODITELJ:</b>	Anđela Dželalija, dipl. ing.biol. i eko.mora	<i>A. Dželalija</i>
<b>Član:</b>	Marko Kadić, struč. spec.ing.sec.	<i>Marko Kadić</i>
<b>Član:</b>	Mirjana Adlašić, mag.ing.geoling.	<i>Mirjana Adlašić</i>
<b>Suradnik na izradi:</b>	Ana Kelavić, mag.chem.	<i>Ana Kelavić</i>
<b>Datum završetka izrade:</b>	Veljača, 2026. godine	

MP



## UVOD

Temeljem članka 17. stavka 3. alineje 7. Zakona o sustavu civilne zaštite („Narodne novine“ br. 82/15, 118/118, 31/20, 20/21, 114/22) izvršno tijelo jedinice lokalne samouprave izrađuje i dostavlja predstavničkom tijelu prijedlog procjene rizika od velikih nesreća, te temeljem članka 17. stavka 1. alineje 2. predstavničko tijelo donosi procjenu rizika od velikih nesreća.

Postupak izrade Procjene rizika od velikih nesreća za Općinu Vela Luka (u daljnjem tekstu: Procjena rizika) u skladu je s HRN ISO 31000:2012 – Upravljanje rizicima – Načela i smjernice, što služi za potrebe unaprjeđenja razumijevanja rizika na svim razinama, osobito u smislu povećanja efikasnosti već uspostavljenih mjera za smanjenje rizika od velikih nesreća kao i definiranje novih (*Slika 1.*).

Potreba izrade Procjene rizika temelji se na društvenim, ekonomskim te praktičnim razlozima, koji uključuju:

- standardiziranje procjenjivanja rizika na svim razinama i od strane svih sektora,
- prikupljanje svih bitnih podataka u jednom referentnom dokumentu,
- unaprjeđenje shvaćanja rizika za potrebe praktičnog korištenja u postupcima planiranja, osiguranja, investiranja te ostalim srodnim aktivnostima,
- pojednostavljenje procesa u svrhu lakšeg nadzora i razumijevanja izlaznih rezultata.

Procjena rizika se izrađuje sukladno Smjernicama za izradu Procjene rizika od katastrofa i velikih nesreća za područje Dubrovačko-neretvanske županije (KLASA: 810-01/19-01/03, URBROJ:2117/1-04-20-25, od 18. prosinca 2020. godine).

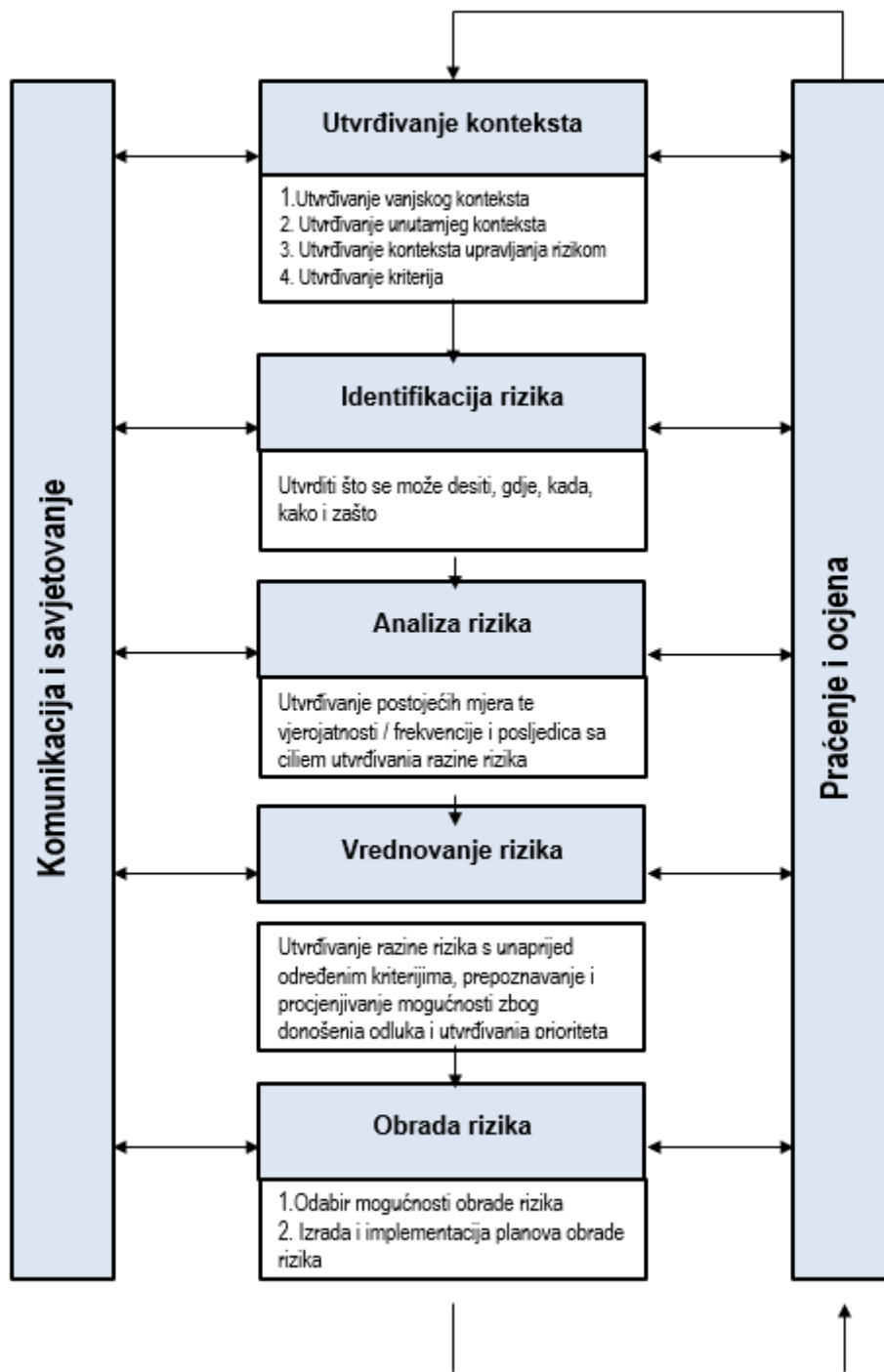
**Procjena rizika** je cjelokupni proces:

- + identifikacije rizika,
- + analize rizika, i
- + vrednovanja (evaluacije) rizika.

*Identifikacija rizika* je proces pronalaženja, prepoznavanja i opisivanja rizika.

*Analiza rizika* obuhvaća pregled tehničkih karakteristika prijetnji kao što su lokacija, intenzitet, učestalost i vjerojatnost; analizu izloženosti i ranjivosti te procjenu učinkovitosti prevladavajućih i alternativnih kapaciteta za suočavanja u pogledu vjerojatnih rizičnih scenarija.

*Vrednovanje (evaluacija) rizika* je postupak usporedbe rezultata analize rizika s kriterijima prihvatljivosti rizika.



**Slika 1.** ISO 31000 Od procjene rizika do upravljanja rizicima

*Izvor: Kriteriji za izradu smjernica koje donose čelnici područne (regionalne) samouprave za potrebe izrade procjena rizika od velikih nesreća na razinama jedinica i područnih (regionalnih) samouprava, DUZS, Sektor za civilnu zaštitu od 28. studenog 2016. godine.*

Odlukom načelnika o postupku izrade Procjene rizika od velikih nesreća za Općinu Vela Luka (KLASA: 240-01/25-01/002, URBROJ:2117-21-05-4, od 18. lipnja 2025. godine), uređen je sastav i obveze Radne skupine za izradu Procjene rizika.

Glavni koordinador izrade Procjene rizika je načelnik Općine Vela Luka. Odlukom su određeni koordinador za svaki rizik te nositelji, izvršitelji izrade rizika i ALFA ATEST d.o.o. iz Splita, ovlaštenik za prvu grupu stručnih poslova u području planiranja civilne zaštite kao konzultant.

Koordinador organizira i koordinira izradu svakog pojedinog rizika, nositelji izrađuju scenarije za određene rizike, kontaktiraju s nadležnim tijelima, te znanstvenim institucijama u svrhu prikupljanja informacija, dok su izvršitelji dužni surađivati te u okviru svoje nadležnosti doprinostiti razradi rizika.

Ovom Procjenom rizika će se obrađivati sljedeći rizici: potres, požar otvorenog tipa, ekstremne temperature, poplave uzrokovane plimnim valom, te epidemije i pandemije.

Procjena rizika je složen proces identifikacije, analize i vrednovanja rizika, a izrađuje se na temelju scenarija za svaki navedeni rizik. Scenarij je, u kontekstu procjenjivanja rizika, način predstavljanja procijenjenih najvećih mogućih rizika. Znači, za svaki identificirani rizik, izraditi će se jedan scenarij.

Koordinador, nakon donošenja Procjene rizika, nastavlja s praćenjem događaja i kretanja od značaja za procjenjivanje rizika iz područja nadležnosti te o promjenama, jedan puta godišnje ili po potrebi izvješćuje načelnika - glavnog koordinadora.

Radna skupina za izradu Procjene rizika predlaže glavnom koordinadoru pokretanje postupaka izmjena i dopuna Procjene rizika, odnosno ažuriranja Procjene rizika.

Procjena rizika se izrađuje najmanje jednom u tri godine te se usklađivanje i usvajanje mora provesti do kraja mjeseca ožujka u svakom trogodišnjem ciklusu.

Procjena rizika se može izrađivati i češće, ukoliko u trogodišnjem periodu nastupi značajna promjena ulaznih parametara u korištenom scenariju i postupcima analiziranja rizika ili ako se prepozna nova prijetnja.

Procjena rizika se ne provodi za antropogene prijetnje poput ratova i terorističkih djelovanja te ostalih zlonamjernih aktivnosti pojedinaca koje mogu ugroziti život i zdravlje ljudi, gospodarstvo, društvenu stabilnost i politiku, okoliš i sl. na području Općine Vela Luka i sl.

## KRITERIJI ZA IZRADU PROCJENE RIZIKA

Smjernicama za izradu Procjene rizika od katastrofa i velikih nesreća za područje Dubrovačko-neretvanske županije propisani su sljedeći kriteriji za izradu procjene kako bi ista bila usporediva s Procjenom rizika od katastrofa za Republiku Hrvatsku te u skladu sa Smjernicama za procjenu rizika i kartiranje Europske komisije (Risk Assessment and Mapping Guidelines for Disaster Management, EC SEC (2010), 1626) i obavezno mora sadržavati sljedeće dijelove:

1. Osnovne karakteristike područja JLP(R)S
2. Identifikaciju prijetnji-registar svih poznatih rizika
3. Scenarije za jednostavne rizike kojima se opisuje događaj s najgorim mogućim posljedicama
4. Tablice Vjerojatnosti/frekvencije
5. Kriterije za procjenjivanje utjecaja prijetnji na kategorije društvenih vrijednosti na:
  - a/ Život i zdravlje ljudi
  - b/ Gospodarstvo i
  - c/ Društvenu stabilnost i politiku
6. Matrice scenarija jednostavnog rizika te za svaki od kriterija zasebno
7. Matrice s uspoređenim rizicima na području Dubrovačko-neretvanske županije, odnosno jedinice lokalne samouprave
8. Analiza sustava civilne zaštite
9. Vrednovanje rizika
10. Kartografski prikaz rizika
11. Popis sudionika u izradi Procjene

# 1. OSNOVNE KARAKTERISTIKE OPĆINE VELA LUKA

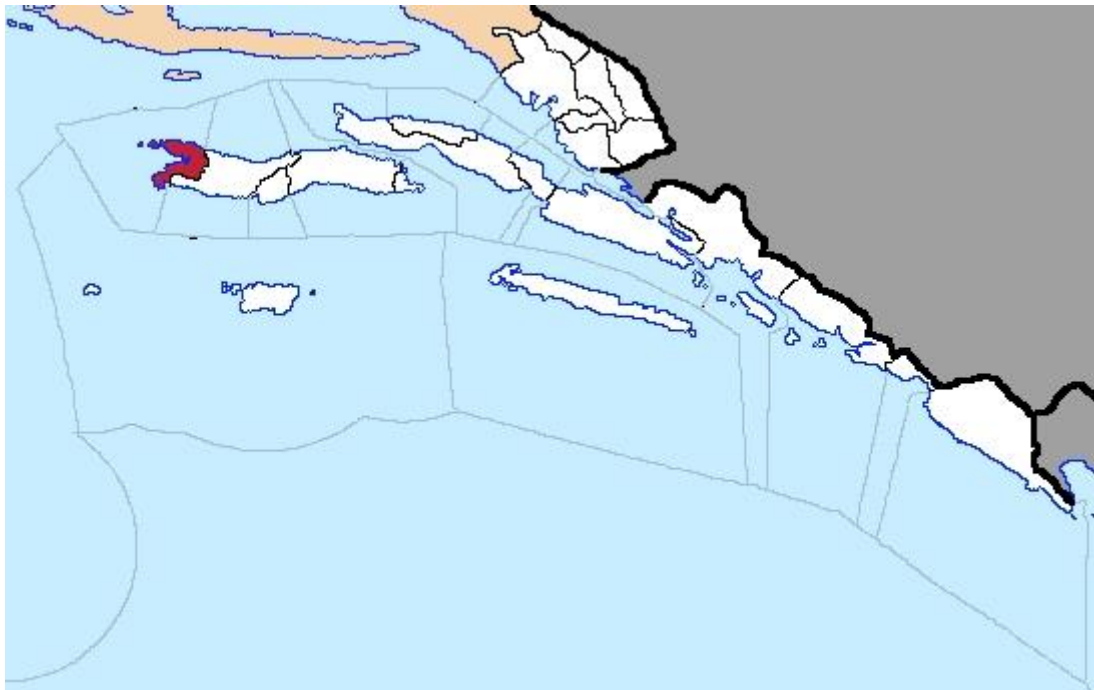
## 1.1. GEOGRAFSKI POKAZATELJI

### 1.1.1. Geografski položaj

Općina Vela Luka je smještena na krajnjem zapadnom dijelu otoka Korčule koji je smješten u Dubrovačko-neretvanskoj županiji.

Općina Vela Luka smještena je na 42°57'33" sjeverne zemljopisne širine i 16°43'09" istočne zemljopisne dužine. Općina Vela Luka na kopnu graniči s Općinom Blato, na južnom morskom dijelu s Općinom Hvar dok zapadni morski dio graniči sa Splitsko-dalmatinskom županijom. Smještena je u graničnom području utjecaja Splitske urbane aglomeracije, nasuprot Gradu Dubrovniku koji predstavlja najveće središte u južnom dijelu regije.

Na području Općine postoji jedno statistički samostalno naselje – Vela Luka, koje obuhvaća i nekoliko pripadajućih dijelova: Gradinu, Tudorovicu, Mikulinu Luku, Poplat, Prapatnu, Prihodnju, Stračinčicu, Tankaracu, Tri Luke i Žukovu.



**Slika 2.** Položaj Općine Vela Luka u Dubrovačko-neretvanskoj županiji

Izvor: [https://hr.wikipedia.org/wiki/Vela\\_Luka](https://hr.wikipedia.org/wiki/Vela_Luka)

U odnosu na prostor Županije sa veličinom od 9.272,37 km<sup>2</sup>, područje Općine Vela Luka sa površinom od 43,27 km<sup>2</sup> čini tek 0,47% površine Županije. Dubrovačko-neretvanska županija sastoji se od 22 jedinice lokalne samouprave (5 gradova i 17 općina) pri čemu se Općina Vela Luka u odnosu na površine drugih jedinica lokalne samouprave nalazi među manjima po veličini.

#### 1.1.1.1. Rijeke, jezera i dužina morske obale

Na području Općine Vela Luka nema rijeka, ni jezera, a dužina morske obale je oko 45 km.

#### 1.1.1.2. Otoci

Dva su veća otoka (Proizd krajnje zapadno i Ošjak u sredini uvale), dva manja (Kamenjak i Gubeša ispred Gradine), te 5 hridi (Stinive ispred uvale Stiniva, Gorčik iznad poluotoka Privale, Prvi i izvanjski sjeveroistočno od Proizda, te Čančir pred uvalom Trstenom).

#### 1.1.1.3. Planinski masivi

Općina Vela Luka nalazi se na zapadnom dijelu otoka Korčule, a njezin je reljef pretežno brdovitog i uzvisinskog karaktera. Iako na području Općine nema planinskih lanaca u pravom smislu riječi, brojna brda i uzvišenja čine izražajne reljefne cjeline koje oblikuju pejzaž i prostorni raspored naselja.

Općinsko središte Vela Luka smješteno je u dubokom zaljevu – uvali, okruženom nizom brda: Pinski rat, Mrki rat, Vranac, Pupanj i Hum.

Najznačajnije uzvišenje je brdo Hum (376 m) – ujedno i najviša točka zapadnog dijela otoka Korčule. Osim Huma, reljefno su izraženi i vrhovi Greben (337 m) te Vela Strana (327 m), koji zajedno s ostalim uzvišenjima čine karakterističan brdski okvir Općine.

### 1.1.2. Broj stanovnika

U Općini Vela Luka prema Popisu stanovništva iz 2021. živi 3.772 stanovnika, a prema Popisu stanovništva 2011. godine živjelo je 4.137 stanovnika. U odnosu na Popis stanovništva iz 2011. godine Općina pokazuje pad svoje populacije između dva popisna razdoblja za 365 stanovnika.

**Tablica 1. Kretanje ukupnog broja stanovnika za Općinu Vela Luka po naseljima**

R.B.	Naselja	Broj stanovnika 2011. godine	Broj stanovnika 2021. godine
1.	Vela Luka	4.137	3.772
	<b>Ukupno</b>	<b>4.137</b>	<b>3.772</b>

*Izvor: Popis stanovništva 2011. i 2021. godine*

### 1.1.3. Gustoća naseljenosti

Prostor Općine Vela Luka zauzima površinu od 43,27 km<sup>2</sup>. Prema Popisu stanovništva iz 2021. godine na području Općine živi 3.772 stanovnika. Iz navedenih podataka izračunata je gustoća naseljenosti od 87,17 stan./km<sup>2</sup>, što Općinu Vela Luka svrstava u dobro naseljene jedinice

lokalne samouprave u Republici Hrvatskoj. Gustoća naseljenosti na području Općine prikazana je u sljedećoj tablici.

**Tablica 2. Gustoća naseljenosti po jedinici površine Općine Vela Luka**

R.B.	Naselja	Broj stanovnika 2021. godine	Površina (km <sup>2</sup> )	Gustoća naseljenosti stan./km <sup>2</sup>
1.	Vela Luka	3.772	43,27	87,17
	<b>UKUPNO:</b>	<b>3.772</b>	<b>43,27</b>	<b>87,17</b>

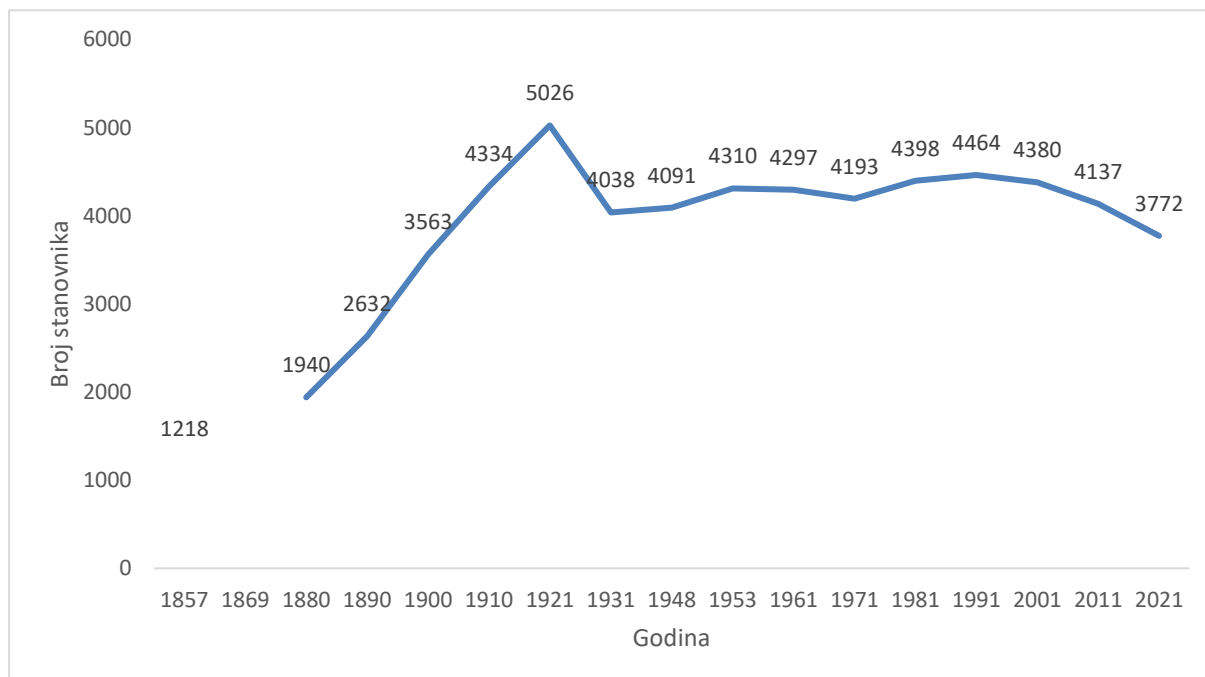
*Izvor: Popis stanovništva 2011. i 2021. godine*

#### 1.1.4. Razmještaj stanovništva

Na području Općine Vela Luka a prema popisu stanovništva iz 2021. godine popisano je ukupno 3.772 osoba što čini udio od 3,26% od ukupnog broja stanovnika u Dubrovačko-neretvanskoj županiji (115.862).

Na prostoru Općine Vela Luka, a prema Popisu stanovništva 2011. godine, živjelo je ukupno 4.137 stanovnika. Usporedba Popisa stanovništva iz 2021. godine s Popisom iz 2011. godine pokazuje da područje Općine karakterizira pad broja stanovnika.

Na slici 3. je prikazano kretanje broja stanovnika Općine Vela Luka od kada postoji službeno evidentiranje broja stanovnika, dok za godinu 1869. nema evidentiranih podataka.



**Slika 3. Kretanje broja stanovnika Općine Vela Luka kroz povijest**

### 1.1.5. Spolno-dobna raspodjela stanovništva

U sociologiji postoji nekoliko podjela stanovništva prema starosnoj dobi, a jedna od njih je podjela na mlado (0-19 godina), zrelo (20-59 godina) i staro (>60 godina) stanovništvo. Na temelju navedene podjele po starosnoj dobi, postoje tri tipa udjela stanovništva, a to su mlado (kad je udio starog stanovništva manji od 4%), zatim zrelo (kad se udio starog stanovništva kreće između 4% i 7%) te staro (udio osoba starijih od 60 godina je iznad 7%)

U spolnoj strukturi stanovništva 2021. godine, gledajući cjelokupnu populaciju Općine, ženskog dijela populacije ima 51,70%, a muškog dijela populacije 48,30%. U tablici 3. dana je spolna i dobna struktura stanovništva Općine Vela Luka prema Popisu stanovništva 2021. godine. Prema statistici iz 2021. godine na području Općine Vela Luka mlado stanovništvo (0-19 godina) čini 17,95% (677), zrelo stanovništvo (20-59 godina) 45,68% (1.723), a staro stanovništvo (60 i više godina) 36,37% (1.372) od ukupnog broja stanovnika. Iz navedenih podataka očigledno je da se najveći udio stanovnika nalazi u životnoj dobi od 20 do 59 godina starosti. S aspekta radne sposobnosti, vitaliteta i fertile dobi, ovaj podatak je ohrabrujući.

**Tablica 3. Dobna struktura stanovništva Općine Vela Luka**

Naselje popisa	Spol	Ukupno	Starost																			
			0-4	5-9	10-14	15-19	20-24	25-29	30-34	35-39	40-44	45-49	50-54	55-59	60-64	65-69	70-74	75-79	80-84	85-89	90-94	95 i više
Općina Vela Luka	sv.	3.772	176	130	176	195	180	183	164	220	265	260	220	231	273	303	338	160	150	102	41	5
	m	1.822	87	61	84	96	99	98	81	116	138	132	109	96	129	153	159	75	65	29	14	1
	ž	1.950	89	69	92	99	81	85	83	104	127	128	111	135	144	150	179	85	85	73	27	4
Vela Luka	sv.	3.772	176	130	176	195	180	183	164	220	265	260	220	231	273	303	338	160	150	102	41	5
	m	1.822	87	61	84	96	99	98	81	116	138	132	109	96	129	153	159	75	65	29	14	1
	ž	1.950	89	69	92	99	81	85	83	104	127	128	111	135	144	150	179	85	85	73	27	4

Izvor: Popis stanovništva 2021. godine

**NAPOMENA:** Obzirom da potpuni rezultati Popisa stanovništva provedenog 2021. godine, kao ni statistički izvještaji koji iz njega proizlaze, u trenutku izrade ove Procjene nisu objavljeni, za potrebe daljnje analize koriste se službeni podaci Državnog zavoda za statistiku, Popisa stanovništva 2011. godine.

### 1.1.6. Broj stanovnika kojoj je potrebna neka vrsta pomoći pri obavljanju svakodnevnih zadataka

**Tablica 4. Stanovništvo s teškoćama u obavljanju svakodnevnih aktivnosti prema potrebi za pomoći druge osobe i korištenju pomoći druge osobe, starosti i spolu Općine Vela Luka**

Starost																			
Spol	Ukupno	0-4	5-9	10-14	15-19	20-24	25-29	30-34	35-39	40-44	45-49	50-54	55-59	60-64	65-69	70-74	75-79	80-84	85 i više
<b>Općina Vela Luka</b>																			
<b>Ukupno</b>																			
sv.	615	1	6	4	2	8	8	10	22	18	30	39	54	79	34	60	77	82	81
m	253	1	3	1	-	5	5	6	9	7	10	19	28	42	19	31	25	28	14
ž	362	-	3	3	2	3	3	4	13	11	20	20	26	37	15	29	52	54	67
<b>Osoba treba pomoć druge osobe</b>																			
sv.	243	-	4	1	-	1	1	3	9	6	6	12	8	14	6	23	33	53	63
m	74	-	1	1	-	-	-	1	2	2	2	3	4	8	2	12	11	17	8
ž	169	-	3	-	-	1	1	2	7	4	4	9	4	6	4	11	22	36	55
<b>Osoba koristi pomoć druge osobe</b>																			
sv.	227	-	4	-	-	1	1	3	9	5	4	9	7	14	5	21	32	52	60
m	67	-	1	-	-	-	-	1	2	2	1	2	3	8	2	10	10	17	8
ž	160	-	3	-	-	1	1	2	7	3	3	7	4	6	3	11	22	35	52

Izvor: Popis stanovništva 2011. godine

Vrste teškoća koje se razmatraju su: teškoće s vidom, teškoće s vidom i teškoće sa sluhom ili govorno-glasovnom komunikacijom, teškoće s vidom i teškoće s pamćenjem, koncentracijom ili u sporazumijevanju s drugima; teškoće s vidom i teškoće s kretanjem, teškoće s vidom i ostale teškoće; teškoće sa sluhom ili govorno-glasovnom komunikacijom; teškoće sa sluhom ili govorno-glasovnom komunikacijom i teškoće s pamćenjem, koncentracijom ili u sporazumijevanju s drugima; teškoće sa sluhom ili govorno-glasovnom komunikacijom i teškoće s kretanjem, teškoće sa sluhom ili govorno-glasovnom komunikacijom i ostale teškoće ; teškoće s pamćenjem, koncentracijom ili u sporazumijevanju s drugima, teškoće s pamćenjem, koncentracijom ili u sporazumijevanju s drugima i ostale teškoće; teškoće s pamćenjem, koncentracijom ili u sporazumijevanju s drugima i teškoće s kretanjem; teškoće s kretanjem, teškoće s kretanjem i ostale teškoće te ostale teškoće.

### 1.1.7. Prometna povezanost

#### 1.1.7.1. Cestovni promet

Sukladno Odluci o razvrstavanju javnih cesta („Narodne novine“ br.86/24) područjem Općine Vela Luka prolaze sljedeće prometnice:

**Tablica 5. Mreža javnih cesta koje prolaze Općinom Vela Luka**

Oznaka ceste	Opis ceste
<b>Državne ceste</b>	
<b>DC 118</b>	Vela Luka (trajektna luka) – Smokvica – Korčula (trajektna luka)
<b>Županijske ceste</b>	
<b>ŽC 6221</b>	Vela Luka (LC69060 – DC118)
<b>Lokalne ceste</b>	
<b>LC 69016</b>	Vela Luka (ŽC6221) – Blato (ŽC6222)
<b>LC 69017</b>	Vela Luka (uvala Tri Luke) – Potirna – Vela Luka (LC69016)
<b>LC69060</b>	Vela Luka (Privala – ŽC6221)

Izvor: Odluka o razvrstavanju javnih cesta („Narodne novine“ br. 86/24)

Osim navedenih, na promatranom području u svrhu zaštite od požara i vatrogastva mogu se koristiti i nerazvrstane ceste, protupožarni i gospodarski putovi, odnosno staze za gasitelje. Nerazvrstane ceste su ceste koje se koriste za promet vozilima, koje svatko može slobodno koristiti na način i pod uvjetima određenih Zakonom o cestama („Narodne novine“ br., 86/24) i drugim propisima, a koje nisu razvrstane kao javne ceste.

#### 1.1.7.2. Pomorski promet

Na području Općine Vela Luka, prema Naredbi o razvrstaju luka otvorenih za javni promet na području Dubrovačko-neretvanske županije („Narodne novine“ br. 15/17), nalaze se dvije luke – luka županijskog značaja i luka lokalnog značaja.

Županijska luka Vela Luka predstavlja putničku luku od iznimnog značaja za prometno povezivanje otoka Korčule s kopnom i susjednim otocima. U nju pristaju brodovi na redovitim dužobalnim i međunarodnim brodskim linijama. Redovite linije uključuju trajektnu liniju Split – Vela Luka – Ubli te katamaransku liniju Split – Vela Luka – Ubli, dok sezonske međunarodne linije povezuju Vela Luku s lukama u Italiji.

Luka lokalnog značaja Vela Luka nedavno je djelomično obnovljena zbog oštećenja nastalih uslijed nevremena, kada je dio operativne obale bio podlokana djelovanjem mora. Tijekom proteklih godina, a osobito za vrijeme Domovinskog rata, luka nije bila redovito održavana, što je rezultiralo vidljivim propadanjem infrastrukture. U narednom razdoblju potrebno je posvetiti posebnu pažnju sustavnom održavanju i daljnjoj obnovi lučke infrastrukture, kako bi se osigurala trajna funkcionalnost i sigurnost pomorskog prometa.

Sukladno PPU Općine Vela Luka na području Općine Vela Luka nalaze se sljedeće luke posebne namjene:

**Tablica 6. Luke posebne namjene Općine Vela Luka**

Značaj	Naselje	Naziv	Opis	P (maks) Akvatorija (ha)	Kapacitet
<b>Ž</b>	Vela Luka	Marina Korkyra	Luka nautičkog turizma	4,75	132 veza
<b>D</b>	Vela Luka	Greben	brodogradilište	5,00	
<b>D</b>	Vela Luka	Pupanj	komunalna lučica - planirana		120 vezova
<b>D</b>	Vela Luka	Vela Luka	ribarska luka - planirana		više od 28 veza
<b>D</b>	Vela Luka	Obala Kale - Vranac	Rekonstrukcija postojeće obale	0,13	225 veza

#### *1.1.7.3. Zračni promet*

Na području Općina Vela Luka ne postoji infrastruktura za zračni promet.

Najbliži je heliodrom u Općini Blato koji je uz samu općinsku granicu ovih dviju općina. Nedavno je kompletno uređen i opremljen za noćno slijetanje a u funkciji je hitne medicinske ili bilo koje druge pomoći za zapadni dio otoka Korčule. Ovaj heliodrom spada u najsuvremeniji objekt te vrste. Najbliži aerodrom nalazi se u Dubrovniku.

#### *1.1.7.4. Željeznički promet*

Na području Općine Vela Luka ne prolazi željeznica.

#### *1.1.7.5. Mostovi, vijadukti i tuneli*

Na području Općine Vela Luka nema mostova, vijadukata i tunela.

## 1.2. DRUŠTVENO-POLITIČKI POKAZATELJI

### 1.2.1. Sjedište upravnog tijela

Sjedište upravnog tijela Općine Vela Luka je Obala 3 br.19, u naselju Vela Luka.

### 1.2.2. Zdravstvene ustanove

Primarna i sekundarna zaštita stanovništva Općine Vela Luka osigurana je unutar ustanove Dom zdravlja Dr. Ante Franulović koji je nastao spajanjem Zdravstvene stanice Blato, Zdravstvene stanice Vela Luka i ambulante Čara, te se naknadno pripojila i Ambulanta Hvar. Osnivač doma zdravlja je Dubrovačko-neretvanska županija.

Nadalje, u Veloj Luci se nalazi i poznata Specijalna bolnica za medicinsku rehabilitaciju „Kalos“ kojom se također osigurava sekundarna zdravstvena zaštita stanovništva. U Specijalnoj bolnici radi 7 liječnika, od kojih je 6 specijalista i do 5 specijalista fizikalne medicine i rehabilitacije, psiholog, defektolog, dva logopeda, 19 medicinskih sestara od kojih 3 prvostupnice sestrištva te 42 fizioterapeuta i 1 viši radni terapeut.

Popis zdravstvenih službi nalazi se u tablici 7.

**Tablica 7. Zdravstvene službe na području Općine Vela Luka**

<b>Specijalističko područje</b>	<b>Zdravstvena ustanova i lokacija</b>
<b>Ljekarne</b>	Ljekarna Blato - Vela Luka, Obala 2, Vela Luka
	Ljekarna Blato, 85. Ulica 1, Vela Luka
<b>Dom zdravlja Dubrovačko-neretvanske županije</b>	Ambulanta opće/obiteljske medicine dr. Danira Divković, Ulica 1 br. 1, Vela Luka
	Ambulanta opće/obiteljske medicine dr. Anamarija Proroković, Ulica 1 br. 1, Vela Luka
	Ambulanta opće/obiteljske medicine dr. Pino Novak, Ulica 1 br.1, Vela Luka
	Ambulanta opće/obiteljske medicine dr. med. Ivan Jerebić, Ulica 1 br.1, Vela Luka
	Ambulanta dentalne medicine dr. Katarina Žuvela, Ulica 1, br.1, Vela Luka
	Ambulanta dentalne medicine dr. Nikolina Šprem, Ulica 1 br. 1, Vela Luka
	Ambulanta medicine rada dr. Davor Penić – spec. medicine rada, Ulica 1, br.1, Vela Luka
	Ambulanta zdravstvene zaštite žena dr. Kristo Cebalo – spec. ginekolog, Ulica 1 br.1, Vela Luka
	Ambulanta ortopedije dr. Marija Vlašić, Ulica 1 br. 1, Vela Luka
	Ambulanta internističke medicine, dr. Paula Botica, spec. Internist, Ulica 1 br. 1, Vela Luka
	Ambulanta radiološke medicine, Goran Andreis – inženjer medicinske radiologije, Ulica 1 br. 1, Vela Luka
	Gastroenterološka ambulanta, dr. med. Kristian Podrug spec. gastroenterolog, Ulica 1 br. 1, Vela Luka

	Medicinsko-biokemijski laboratorij, Tatjana Barčot mag. med. biochem., Ulica 1 br. 1, Vela Luka
	Patronažna služba, Ivica Žuvela – patronažna sestra

Na području Općine Vela Luka ne postoji organizirana veterinarska zaštita.

### 1.2.3. Odgojno-obrazovne ustanove

Na području Općine Vela Luka djeluju sljedeće odgojno-obrazovne ustanove:

**Tablica 8. Odgojno-obrazovne ustanove Općine Vela Luka**

<b>R.B.</b>	<b>Naziv odgojno-obrazovne ustanove</b>	<b>Lokacija</b>
<b>1.</b>	Dječji vrtić Radost Vela Luka	Ulica 27 broj 17, Vela Luka
<b>2.</b>	Osnovna škola Vela Luka	Obala 3 br. 1, Vela Luka
<b>3.</b>	Srednja škola Vela Luka	Ulica 5. broj 9, Vela Luka

#### 1.2.4. Broj domaćinstava i broj članova obitelji po domaćinstvu

Sistematizirani podaci o broju domaćinstava na području Općine Vela Luka ne postoje. Obzirom na navedeno, nastavno u Procjeni rizika su prikazani preliminarni podaci koji se odnose na vrste kućanstva, broju članova kućanstva Općine Vela Luka te stambene jedinice.

U tablici 9. prikazani su preliminarni podaci Popisa kućanstva iz Popisa stanovništva 2021. godine.

**Tablica 9. Stambene jedinice prema broju kućanstava prema Popisu stanovništva iz 2021. godine**

R.B.	Naselje	Kućanstva		Stambene jedinice	
		Ukupno	Privatna kućanstva	Ukupno	Stanovi za stalno stanovanje
1.	Vela Luka	1.497	1.494	3.545	2.529
	<b>Ukupno:</b>	<b>1.497</b>	<b>1.494</b>	<b>3.545</b>	<b>2.529</b>

*Izvor: Popis stanovništva 2021. godine*

Prema Popisu stanovništva iz 2021. godine na području Općine Vela Luka je izgrađeno 3.494 stanova, od kojih je 1.495 stalno nastanjenih, 1.037 praznih, 646 stana koji se koriste povremeno i 316 stanova u kojima se samo obavljala djelatnost.

**Tablica 10. Stanovi prema načinu korištenja na području Općine Vela Luka**

Ukupno stambene jedinice			Nastanjeni stanovi			Ostale stambene jedinice			Kolektivni stanovi		
Broj stambenih jedinica	Broj kućanstava	Broj članova kućanstava	Ukupan broj	Broj kućanstava	Broj članova kućanstava	Ukupan broj	Broj kućanstava	Broj članova kućanstava	Ukupan broj	Broj institucionalnih i privatnih kućanstava	Broj članova kućanstava
1.498	1.498	3.772	1.495	1.495	3.702	1	1	1	2	2	69

*Izvor: Popis stanovništva 2021. godine*

#### 1.2.5. Broj, vrsta (namjena) i starost građevina

Obzirom na nedostatnost podataka o korištenju navedenih stanova (nastanjenost, privremena nastanjenost, nekorisćenost) i starosti navedenih stanova iz Popisa stanovništva 2021. godine, za opis navedenog poglavlja korist će se podaci iz Popisa stanovništva 2011. godine.

**Tablica 11. Stanovi po godinama izgradnje i broju stanovnika po naseljima Općine Vela Luka**

Ime naselja	Ukupan broj stanova	Od toga sagrađeni												
		prije 1919	1919-1945	1946-1960	1961-1970	1971-1980	1981-1990	1911-2000	2001-2005	2006 i kasnije	Nepoznato	Nezavršen stan	Broj kućanstava	Broj članova kućanstava
Vela Luka	1.500	227	104	242	236	318	227	71	30	31	14	-	1.502	4.067
<b>Općina Vela Luka</b>	<b>1.500</b>	<b>227</b>	<b>104</b>	<b>242</b>	<b>236</b>	<b>318</b>	<b>227</b>	<b>71</b>	<b>30</b>	<b>31</b>	<b>14</b>	<b>-</b>	<b>1.502</b>	<b>4.067</b>

Izvor: Popis stanovništva 2011. godine

### 1.3. EKONOMSKO – POLITIČKI POKAZATELJI

#### 1.3.1. Broj zaposlenih i mjesta zaposlenja

Analizirajući zaposlenost Općine Vela Luka prema područjima djelatnosti može se zaključiti da su najzastupljenije djelatnosti: prerađivačka industrija, zatim trgovina na veliko i malo, popravak motornih vozila i motocikala, te djelatnost pružanja smještaja te pripreme i usluživanja hrane. Detaljna analiza zaposlenog stanovništva prema starosti i području djelatnosti prikazana je u sljedećoj tablici. Prikazan je ukupan broj radno aktivnog stanovništva u dobnoj skupini od 15 do 65 godina i više.

**Tablica 12. Zaposleni prema područjima djelatnosti, starosti i spolu u Općini Vela Luka**

Područje djelatnosti	Spol	Ukupno	15-19	20-24	25-29	30-34	35-39	40-44	45-49	50-54	55-59	60-64	65 i više
Ukupno	sv.	1.473	7	61	156	207	198	177	181	182	145	84	75
	m	842	4	32	86	107	104	88	91	102	105	60	63
	ž	631	3	29	70	100	94	89	90	80	40	24	12
Poljoprivreda, šumarstvo i ribarstvo	sv.	210	-	4	14	14	5	6	11	27	20	44	65
	m	174	-	4	14	14	5	3	8	21	17	34	54
	ž	36	-	-	-	-	-	3	3	6	3	10	11
Rudarstvo i vađenje	sv.	5	-	1	1	1	2	-	-	-	-	-	-
	m	5	-	1	1	1	2	-	-	-	-	-	-

	ž	-	-	-	-	-	-	-	-	-	-	-	-
Prerađivačka industrija	sv.	217	-	8	24	30	34	26	24	31	32	5	3
	m	175	-	8	20	22	29	20	18	22	31	3	2
	ž	42	-	-	4	8	5	6	6	9	1	2	1
Opskrba električnom energijom, plinom, parom i klimatizacija	sv.	4	-	-	-	-	2	1	-	1	-	-	-
	m	4	-	-	-	-	2	1	-	1	-	-	-
	ž	-	-	-	-	-	-	-	-	-	-	-	-
Opskrba vodom, uklanjanje otpadnih voda, gospodarenje otpadom te djelatnost sanacije okoliša	sv.	31	-	-	2	4	4	5	4	4	7	-	1
	m	26	-	-	2	4	4	4	2	2	7	-	1
	ž	5	-	-	-	-	-	1	2	2	-	-	-
Građevinarstvo	sv.	79	1	5	17	15	8	8	14	6	3	2	-
	m	76	1	4	17	15	8	8	12	6	3	2	-
	ž	3	-	1	-	-	-	-	2	-	-	-	-
Trgovina na veliko i malo, popravak motornih vozila i motocikala	sv.	206	2	15	32	50	30	25	13	18	18	3	-
	m	51	-	5	8	13	3	5	2	4	9	2	-
	ž	155	2	10	24	37	27	20	11	14	9	1	-
Prijevoz i skladištenje	sv.	159	1	4	8	20	27	22	24	23	20	9	1
	m	151	1	4	8	20	27	21	20	20	20	9	1
	ž	8	-	-	-	-	-	1	4	3	-	-	-
Djelatnost pružanja smještaja te pripreme i usluživanja hrane	sv.	106	2	9	15	23	12	19	9	11	4	2	-
	m	44	1	1	6	8	7	6	6	4	3	2	-
	ž	62	1	8	9	15	5	13	3	7	1	-	-
Informacije i komunikacije	sv.	10	-	1	2	1	2	1	-	2	1	-	-
	m	7	-	1	2	1	1	-	-	1	1	-	-
	ž	3	-	-	-	-	1	1	-	1	-	-	-
Financijske djelatnosti i djelatnosti osiguranja	sv.	18	-	-	-	1	3	2	4	7	-	1	-
	m	3	-	-	-	-	-	-	1	1	-	1	-

	ž	15	-	-	-	1	3	2	3	6	-	-	-
Poslovanje nekretninama	sv.	-	-	-	-	-	-	-	-	-	-	-	-
	m	-	-	-	-	-	-	-	-	-	-	-	-
	ž	-	-	-	-	-	-	-	-	-	-	-	-
Stručne, znanstvene i tehničke djelatnosti	sv.	29	-	-	3	4	1	6	6	4	1	1	3
	m	15	-	-	1	1	-	2	2	4	1	1	3
	ž	14	-	-	2	3	1	4	4	-	-	-	-
Administrativne i pomoćne uslužne djelatnosti	sv.	34	-	1	6	4	7	3	2	6	2	2	1
	m	22	-	1	2	1	5	3	2	5	1	1	1
	ž	12	-	-	4	3	2	-	-	1	1	1	-
Javna uprava i obrana, obvezno socijalno osiguranje	sv.	63	-	5	11	10	10	7	7	5	5	2	1
	m	27	-	-	3	2	5	5	5	2	3	1	1
	ž	36	-	5	8	8	5	2	2	3	2	1	-
Obrazovanje	sv.	74	-	3	5	9	11	11	15	3	8	9	-
	m	14	-	1	-	3	-	2	4	1	1	2	-
	ž	60	-	2	5	6	11	9	11	2	7	7	-
Djelatnosti zdravstvene zaštite i socijalne skrbi	sv.	197	-	3	11	18	33	30	43	33	23	3	-
	m	35	-	1	1	2	4	5	6	7	8	1	-
	ž	162	-	2	10	16	29	25	37	26	15	2	-
Umjetnost, zabava i rekreacija	sv.	11	-	2	3	1	2	3	-	-	-	-	-
	m	2	-	1	-	-	-	1	-	-	-	-	-
	ž	9	-	1	3	1	2	2	-	-	-	-	-
Ostale uslužne djelatnosti	sv.	18	1	-	2	2	5	1	4	1	1	1	-
	m	10	1	-	1	-	2	1	3	1	-	1	-
	ž	8	-	-	1	2	3	-	1	-	1	-	-
	sv.	1	-	-	-	-	-	-	1	-	-	-	-
	m	-	-	-	-	-	-	-	-	-	-	-	-

Djelatnosti kućanstava kao poslodavca, djelatnosti kućanstva koja proizvode različitu robu i obavljaju različite usluge za vlastite potrebe	ž	1	-	-	-	-	-	-	-	1	-	-	-	-
Djelatnost izvan teritorijalnih organizacija i tijela	sv.	-	-	-	-	-	-	-	-	-	-	-	-	-
	m	-	-	-	-	-	-	-	-	-	-	-	-	-
	ž	-	-	-	-	-	-	-	-	-	-	-	-	-
Nepoznato	sv.	1	-	-	-	-	-	-	1	-	-	-	-	-
	m	1	-	-	-	-	-	-	1	-	-	-	-	-
	ž	-	-	-	-	-	-	-	-	-	-	-	-	-

Izvor: Popis stanovništva 2011. godine

Tablica 13. Zaposleni prema zanimanju, starosti i spolu u Općini Vela Luka

Područje djelatnosti	Spol	Ukupno	15-19	20-24	25-29	30-34	35-39	40-44	45-49	50-54	55-59	60-64	65 i više
Ukupno	sv.	1.473	7	61	156	207	198	177	181	182	145	84	75
	m	842	4	32	86	107	104	88	91	102	105	60	63
	ž	631	3	29	70	100	94	89	90	80	40	24	12
Zakonodavci, dužnosnici i direktori	sv.	55	-	1	3	5	11	7	5	12	7	3	1
	m	37	-	-	1	2	9	4	2	9	6	3	1
	ž	18	-	1	2	3	2	3	3	3	1	-	-
Znanstvenici, inženjeri i stručnjaci	sv.	128	-	3	17	19	16	16	20	15	11	8	3
	m	45	-	1	5	9	3	5	8	7	4	1	2
	ž	83	-	2	12	10	13	11	12	8	7	7	1
Tehničari i stručni suradnici	sv.	219	1	7	18	26	31	37	38	28	24	6	3
	m	118	1	4	11	13	12	16	15	17	21	5	3
	ž	101	-	3	7	13	19	21	23	11	3	1	-
Administrativni službenici	sv.	120	-	7	17	18	15	13	16	21	10	2	1
	m	31	-	-	4	6	7	1	2	4	4	2	1
	ž	89	-	7	13	12	8	12	14	17	6	-	-

Uslužna i trgovačka zanimanja	sv.	337	4	23	46	70	60	43	29	30	23	9	-
	m	112	1	8	14	16	16	16	13	11	11	6	-
	ž	225	3	15	32	54	44	27	16	19	12	3	-
Poljoprivrednici, šumari, ribari i lovci	sv.	204	-	4	13	14	6	5	11	22	21	43	65
	m	170	-	4	13	14	6	2	8	18	18	33	54
	ž	34	-	-	-	-	-	3	3	4	3	10	11
Zanimanja u obrtu i pojedinačnoj proizvodnji	sv.	217	2	9	21	36	34	28	30	26	26	4	1
	m	199	2	9	20	30	33	27	26	22	25	4	1
	ž	18	-	-	1	6	1	1	4	4	1	-	-
Rukovatelji postrojenjima i strojevima, industrijski proizvođači i sastavljači proizvoda	sv.	92	-	3	10	10	12	14	12	15	10	5	1
	m	80	-	3	10	9	12	11	9	11	9	5	1
	ž	12	-	-	-	1	-	3	3	4	1	-	-
Jednostavna zanimanja	sv.	98	-	4	11	8	13	13	20	13	13	3	-
	m	48	-	3	8	7	6	5	8	3	7	1	-
	ž	50	-	1	3	1	7	8	12	10	6	2	-
Vojna zanimanja	sv.	-	-	-	-	-	-	-	-	-	-	-	-
	m	-	-	-	-	-	-	-	-	-	-	-	-
	ž	-	-	-	-	-	-	-	-	-	-	-	-
Nepoznato	sv.	3	-	-	-	1	-	1	-	-	-	1	-
	m	2	-	-	-	1	-	1	-	-	-	-	-
	ž	1	-	-	-	-	-	-	-	-	-	1	-

Izvor: Popis stanovništva 2011. godine

**Tablica 14. Zaposleni prema položaju u zaposlenju, starosti i spolu Općini Vela Luka**

Starost	Spol	Ukupno	Zaposlenici	Samozaposleni			Pomažući članovi obitelji	Ostale zaposlene osobe	Nepoznato
				svega	poslodavci	osobe koje rade za vlastiti račun			
Ukupno	sv.	1.473	1.186	272	76	196	11	3	1
	m	842	626	210	60	150	3	2	1
	ž	631	560	62	16	46	8	1	-
15-19	sv.	7	7	-	-	-	-	-	-
	m	4	4	-	-	-	-	-	-
	ž	3	3	-	-	-	-	-	-
20-24	sv.	61	58	2	2	-	-	1	-
	m	32	31	1	1	-	-	-	-
	ž	29	27	1	1	-	-	1	-
25-29	sv.	156	143	11	3	8	1	1	-
	m	86	77	8	3	5	-	1	-
	ž	70	66	3	-	3	1	-	-
30-34	sv.	207	182	24	7	17	1	-	-
	m	107	91	15	3	12	1	-	-
	ž	100	91	9	4	5	-	-	-
35-39	sv.	198	178	19	10	9	1	-	-
	m	104	90	13	7	6	1	-	-
	ž	94	88	6	3	3	-	-	-
40-44	sv.	177	152	23	10	13	1	-	1
	m	88	70	17	8	9	-	-	1
	ž	89	82	6	2	4	1	-	-
45-49	sv.	181	158	22	11	11	1	-	-
	m	91	74	17	10	7	-	-	-
	ž	90	84	5	1	4	1	-	-
50-54	sv.	182	145	36	15	21	1	-	-
	m	102	74	28	12	16	-	-	-
	ž	80	71	8	3	5	1	-	-
55-59	sv.	145	115	28	7	21	2	-	-
	m	105	82	22	6	16	1	-	-
	ž	40	33	6	1	5	1	-	-
60-64	sv.	84	38	43	9	34	2	1	-
	m	60	24	35	8	27	-	1	-
	ž	24	14	8	1	7	2	-	-

<b>65 i više</b>	sv.	75	10	64	2	62	1	-	-
	m	63	9	54	2	52	-	-	-
	ž	12	1	10	-	10	1	-	-

Izvor: Popis stanovništva 2011. godine

### 1.3.2. Broj primatelja socijalnih, mirovinskih i sličnih naknada

**Tablica 15. Broj primatelja socijalnih, mirovinskih i sličnih naknada prema starosti i spolu u Općini Vela Luka**

Spol	Ukupno	Starosna mirovina	Ostale mirovine	Prihodi od imovine	Socijalne naknade	Ostali prihodi	Povremena potpora drugih	Bez prihoda	Nepoznato
sv.	3.772	1.453	1,214	74	59	118	33	821	-
m	1.822	747	524	45	24	64	14	404	-
ž	1.950	706	690	29	35	54	19	417	-

Izvor: Popis stanovništva iz 2021. godine

### 1.3.3. Proračun Općine Vela Luka

Proračun Općine Vela Luka sastoji se od općeg i posebnog dijela.

Opći dio proračuna sadrži:

- sažetak Računa prihoda i rashoda i Računa financiranja,
- Račun prihoda i rashoda i Račun financiranja.

Posebni dio Proračuna sastoji se od plana rashoda i izdataka Proračuna i proračunskih korisnika iskazanih po organizacijskoj klasifikaciji, izvorima financiranja i ekonomskoj klasifikaciji, raspoređenih u programe koji se sastoje od aktivnosti i projekata. Sredstva za rad upravnih tijela osiguravaju se u Proračunu Općine, Državnom proračunu, iz drugih prihoda, u skladu sa zakonom.

Prihodi i primici Proračuna Općine Vela Luka za 2025. godinu planirani su u iznosu od 6.630.612,00 eura. Za 2026. godinu se procjenjuje iznos od 6.159.441,00 eura, a za 2027. godinu iznos od 5.731.067,00 eura.

Rashodi i izdatci Proračuna Općine Vela Luka za 2025. godinu iznose 8.000.770,00 eura. Projekcija rashoda i izdataka za 2026. godinu iznosi 7.672.554,00 eura, a projekcija za 2027. godinu iznosi 6.620.817,00 eura. Razlika između prihoda/primitaka i rashoda/izdataka iskazana u proračunu 2025. godine i projekcijama 2026. i 2027. godine uravnotežuje se prenesenim sredstvima viška, odnosno pokrićem manjka.

Općina Vela Luka nema planiranog korištenja sredstava prenesenog viška neutrošenih namjenskih prihoda koja će se koristiti za financiranje rashoda u razdoblju 2025. -2027. godine.

Prihodi Općine Vela Luka su:

- naknade, doprinosi i pristojbe, u skladu sa zakonom i posebnim odlukama Općinskog vijeća,
- prihodi od stvari u vlasništvu Općine i od imovinskih prava,
- prihodi od trgovačkih društava i drugih pravnih osoba koje su u vlasništvu Općine ili u kojima Općina ima udjele ili dionice,
- prihodi od koncesija,
- novčane kazne i oduzeta imovinska korist zbog prekršaja koje propiše Općina u skladu sa zakonom,
- udio u zajedničkim porezima sa Županijom i Republikom Hrvatskom te dodatni udio u porezu na dohodak za decentralizirane funkcije prema posebnom zakonu,
- sredstva pomoći i dotacije Republike Hrvatske predviđena Državnim proračunom,
- drugi prihodi određeni zakonom.

Pokazatelj ekonomičnosti Općine Vela Luka izračunava se na temelju računa godišnjeg izvještaja o prihodima/primicima i rashodima/izdacima, a mjeri odnos prihoda/primitaka i

rashoda/izdataka i pokazuje koliko se prihoda/primitaka ostvari po jedinici rashoda/izdataka. Ukoliko je vrijednost manja od 1, pokazatelj je poslovanja s gubitkom.

### 1.3.4. Gospodarske grane

Gospodarstvo Općine Vela Luka temelji se na turizmu, ribarstvu, pomorstvu te poljoprivrednoj proizvodnji, osobito maslinarstvu i vinogradarstvu. Na području Općine djeluje više obrta i manjih poduzeća povezanih s turističkim i ugostiteljskim uslugama, pri čemu turizam predstavlja glavni izvor prihoda i značajan pokretač lokalnog razvoja.

U Veloj Luci na otoku Korčuli osnovan je prvi otočni poduzetnički inkubator, potporna institucija za razvoj poduzetništva i posredničke usluge. Poduzetnički inkubator Vela Luka pruža podršku novim poduzetnicima i razvoju projekata samozapošljavanja.

U tablici 16. se nalazi popis značajnijih pravnih osoba u gospodarstvu Općine Vela Luka.

**Tablica 16. Popis pravnih osoba u gospodarstvu Općina Vela Luka**

R.B.	Naziv pravne osobe	Adresa	Djelatnost	Veličina
1.	VELA LUKA d.d.	Ulica 47 53, Vela Luka	47110, Nespecijalizirana trgovina na malo pretežno hranom, pićima i duhanskim proizvodima	Mali poduzetnik
2.	BONACA VELA LUKA d.o.o.	Ulica 58 3, Vela Luka	96230, Dnevni spa tretmani, saune i parne kupelji	Mikro poduzetnik
3.	HOTELI VELA LUKA d.o.o.	Obala 1 42, Vela Luka	55100, Hoteli i sličan smještaj	Mali poduzetnik
4.	KALE VELA LUKA j.d.o.o.	Ulica 6 15, Vela Luka	03110, Morski ribolov	Mikro poduzetnik
5.	"RIBARSKI OBRT LIM - NIKICA OREB", VELA LUKA	Ulica 63 br. 8, Vela Luka	0311, Morski ribolov	Mali poduzetnik
6.	BARČOT d.o.o.	Ulica 64, br. 18, Vela Luka	56110, Djelatnosti restorana	Mikro poduzetnik
7.	ELLA d.o.o.	Ulica 11 54, Vela Luka	69201, Računovodstvene i knjigovodstvene djelatnosti	Mikro poduzetnik
8.	HUM HT d.d.	Obala 2 1, Vela Luka	55100, Hoteli i sličan smještaj	Mali poduzetnik
9.	OBRT ZA ODRŽAVANJE I POPRAVLJANJE BRODICA, SEBASTIAN MARINOVIĆ	Ulica 34 14, Vela Luka	3315, Popravak i održavanje brodova i čamaca	-

Izvor: <https://www.fininfo.hr>

Gospodarstvo Općine Vela Luka će se analizirati kroz sljedeća područja, i to:

- 1) poljoprivreda,
- 2) ribarstvo,
- 3) poduzetništvo i
- 4) turizam.

Kao glavni subjekti gospodarskog razvitka do sada su se isticali sljedeći sektori:

1. poljoprivreda, i
2. turizam.

### Poljoprivreda

Poljoprivreda na području Općine Vela Luka temelji se na uzgoju maslina, vinove loze i povrća. Maslinarstvo i vinogradarstvo imaju dugu tradiciju te važnu ulogu u očuvanju ruralnog prostora i lokalne baštine. Tla su pretežno plitka i kamenita, ali dobro drenirana i pogodna za mediteranske kulture. Općina potiče razvoj poljoprivrede kroz programe sufinanciranja nabave sadnica maslina, voćaka i vinove loze te kroz potpore malim proizvođačima. Proizvodnja se odvija uglavnom na manjim obiteljskim gospodarstvima, a dio proizvoda plasira se lokalno, osobito tijekom turističke sezone.

Prema Popisu stanovništva iz 2011. godine u Općini Vela Luka od 1.502 kućanstava poljoprivredom se bavilo njih 822 dok je bez zemlje bilo 680 kućanstava. Ukupne poljoprivredne površine privatnih kućanstava na području Općine Vela Luka iznosile su 509,73.

**Tablica 17. Ukupno korišteno poljoprivredno zemljište na području Općine Vela Luka**

J L S	Skupine kućanstava prema korištenom poljoprivrednom zemljištu	Broj kućanstava	Korišteno poljoprivredno zemljište (ha)					Ostalo poljoprivredno zemljište (livade, pašnjaci i dr.)
			Ukupno korišteno poljoprivredno zemljište	Oranice	Voćnjaci	Vinogradi	Maslinici	
OPĆINA VELA LUKA	ukupno	1.502	1.107	42	21	201	797	46
	bez zemlje	680	-	-	-	-	-	-
	do 0,09 ha	78	81	3	-	3	70	5
	0,10 do 0,49 ha	384	461	7	5	60	376	13
	0,50 do 0,99 ha	190	292	14	5	74	187	12
	1,00 do 2,99 ha	152	233	12	7	55	148	11
	3,00 do 4,99 ha	15	31	4	3	7	13	4
	5,00 do 7,99 ha	1	3	1	-	1	1	-
	8,00 do 9,99 ha	2	6	1	1	1	2	1
	10,00 do 19,99 ha	-	-	-	-	-	-	-
	20,00 ha i više	-	-	-	-	-	-	-

Izvor: Popis stanovništva 2011. godine

#### ▪ Stočarstvo

Na području Općina Vela Luka, a prema Popisu stanovništva iz 2011. godine uzgojeno je 128 komada stoke i peradi, a što je prikazano u sljedećoj tablici.

**Tablica 18. Broj stoke i peradi na području Općine Vela Luka**

JLS	Skupine kućanstava prema korištenom poljoprivrednom zemljištu	Broj kućanstava	Broj stoke i peradi				
			Goveda	Ovaca	Koza	Svinja	Peradi
OPĆINA VELA LUKA	ukupno	1.502	0	2	4	3	119
	bez zemlje	680	0	-	-	1	27
	do 0,09 ha	78	0	-	-	-	1
	0,10 do 0,49 ha	384	0	1	2	1	42
	0,50 do 0,99 ha	190	0	-	-	-	28
	1,00 do 2,99 ha	152	0	1	2	1	21
	3,00 do 4,99 ha	15	0	-	-	-	-
	5,00 do 7,99 ha	1	0	-	-	-	-
	8,00 do 9,99 ha	2	0	-	-	-	-
	10,00 do 19,99 ha	-	-	-	-	-	-
	20,00 ha i više	-	-	-	-	-	-

*Izvor: Popis stanovništva 2011. godine*

Stočarstvom se u Općini Vela Luka nitko ne bavi. O kozarstvu se ne može govoriti kao o grani stočarstva, jer ono broji samo četiri koze. Prema evidencijama Hrvatskog pčelarskog saveza, specifičnom granom stočarstva – pčelarstvom ne bavi se nitko na području Općine Vela Luka.

### **Ribarstvo**

Prema službenim podacima Uprave za ribarstvo, na području Općine Vela Luka je 2016. godine bilo aktivno 30 ribara koji su se bavili gospodarskim ribolovom.

Prema podacima Ministarstva poljoprivrede, u ulovu je najzastupljenija mala plava riba (srdela, papalina i inćun), zatim bijela riba, velika plava riba, hrskavične ribe, te rakovi, školjkaši i ostali mekušci.

Iskrcajno mjesto za ribarska plovila na području Općine Vela Luka nalazi se na jugozapadnoj strani trajektnog pristaništa u Veloj Luci.

Ukupno je na području Općine registrirano 30 plovila namijenjenih gospodarskom ribolovu — 1 kočar, 11 plivaričara i 18 višenamjenskih plovila. Uz to, Vela Luka gravitacijski okuplja i najmanje 15 ribarskih plovila (plivarica i koća) kojima ona nije domicilna luka.

### **Poduzetništvo**

Na području Općine Vela Luka, izvan naselja, smještena je Poduzetnička zona Vela Luka, namijenjena gospodarskim i proizvodnim djelatnostima, u skladu s Prostornim planom Dubrovačko-neretvanske županije. Zona zauzima površinu od 22 ha te, prema podacima Prostornog plana, spada među pet najvećih poslovnih i proizvodnih zona u županiji. Prostorna povezanost zone s ostatkom otoka osigurana je glavnim pristupom s državne ceste DC 118.

Osim poduzetničke zone, na području Općine izvan naselja Vela Luka nalaze se i više ugostiteljsko-turističkih zona izdvojene namjene, među kojima su:

- Grabica – površina 13 ha, kapacitet 1.560 kreveta;
- Poplat – površina 1 ha, kapacitet 100 kreveta, namjena autokamp;
- Marina Bok – površina 11,5 ha, kapacitet 1.000 kreveta, namjena autokamp;
- Gradina – planirano turističko naselje, površina 5 ha, 400 smještajnih jedinica;
- Tankaraca-Tečar – turističko-ugostiteljska zona, površina 1 ha, kapacitet 100 kreveta.

Unutar samog naselja Vela Luka smještene su ugostiteljsko-turističke zone koje ukupno zauzimaju 6,2 % ukupnog građevinskog područja naselja. One uključuju:

- Plitvine – površina 21,7 ha, kapacitet 2.170 kreveta; u zoni se nalaze Hotel Adria, nekoliko vila i apartmana;
- Posejdon – površina 1 ha, kapacitet 300 kreveta;
- Ožbalt – površina 0,3 ha, kapacitet 80 kreveta, namjena ugostiteljsko-turistički sadržaji.

### **Turizam**

Turizam predstavlja jednu od najvažnijih gospodarskih grana Općine Vela Luka. Zahvaljujući prirodnim ljepotama, bogatoj kulturno-povijesnoj baštini i gostoljubivosti stanovništva, Vela Luka je prepoznata kao privlačno turističko odredište na zapadnom dijelu otoka Korčule.

Turistička ponuda temelji se na mirnom obiteljskom odmoru, nautičkom turizmu, kulturnim i zabavnim manifestacijama te rekreativnim sadržajima. Posebno su značajni prirodni lokaliteti poput uvale Kale, špilje Vela spila – jednog od najvažnijih arheoloških nalazišta na Jadranu – te brojnih manjih uvala i plaža koje privlače posjetitelje svojom ljepotom i čistoćom mora.

Na području Općine razvijeni su smještajni kapaciteti različitih kategorija – od hotela i privatnog smještaja do turističkih kampova i vila. Uz ponudu smještaja, razvija se i gastronomska ponuda utemeljena na tradicionalnoj dalmatinskoj kuhinji i lokalnim proizvodima, osobito maslinovom ulju i vinu.

#### **1.3.5. Velike gospodarske tvrtke**

Sukladno Zakonu o računovodstvu („Narodne novine“ br. 78/15, 134/15, 120/16, 116/18, 42/20, 47/20, 114/22, 82/23) poduzetnici se razvrstavaju na mikro, male, srednje i velike, ovisno o pokazateljima utvrđenima na zadnji dan poslovne godine koja prethodi poslovnoj godini za koju se sastavljaju financijski izvještaji.

Pokazatelji na temelju kojih se razvrstavaju poduzetnici su:

- Iznos ukupne aktive,
- Iznos prihoda,
- Prosječan broj radnika tijekom poslovne godine.

Veliki poduzetnici su poduzetnici koji prelaze granične pokazatelje u najmanje dva od tri dolje navedena uvjeta:

- Ukupna aktiva 20.000.000,00 eura,
- Prihod 40.000.000,00 eura,
- Prosječan broj radnika tijekom poslovne godine - 250 radnika.

Na području Općine Vela Luka nema velikih gospodarskih tvrtki.

### **1.3.6. Objekti kritične infrastrukture**

#### **Energetika**

Energetski sustav Općine Vela Luka povezan je sa sustavom otoka i županije putem dalekovoda 35/10 kV i trafostanice 35/10 kV Blato. Sustav napajanja potrošača Općine potrebno je nadograditi i poboljšati (zamjena nadzemnih vodova podzemnima i drvenih stupova betonskim) čime će se značajno pridonijeti i smanjenju opasnosti od požara. U konačnici planirani sustav treba biti redundantan tj. riješiti mogućnost dvostranog napajanja svih trafostanica (naponskog nivoa 10/0.4 kV) čime će se smanjiti količina isključenja radi pada pojedinog sustava u cjelokupnom sustavu Općine.

Općinom prolazi dalekovod 110 kV (iz smjera Starigrada i Stona) koji svojim kapacitetom opskrbljuje TS Blato. Koridor ovog dalekovoda i dalje se štiti u smislu potrebnog održavanja i dostupnosti radi smanjenja rizika od požara ili brže sanacije kvarova. Niskonaponska mreža je uglavnom zračna, većinom na drvenim, a manjim dijelom na betonskim stupovima i razvedena je u svim naseljima. Transformatorske stanice su čvrsti zidani objekti (tipski ili interpolirani u druge objekte), montažni i na stupovima.

#### **Vodoopskrba**

Na području Općine Vela Luka pruža se vodoopskrbni sustav kojim upravlja Vodovod d.o.o. Blato. To je drugi po veličini sustav na Korčuli, a prekriva područje zapadnog dijela otoka, u koje spadaju Vela Luka, Blato, Pridžba, Smokvica i Čara. Voda se crpi iz grupe bunara u Blatskom polju, ukupnog prosječnog kapaciteta oko 80 l/s. Centralni objekt sustava je vodosprema i crpna stanica Veprijak koja prihvaća vodu iz niza bunara i dalje je prosljeđuje gravitacijsku prema Veloj Luci, odnosno tlačenjem prema ostalim navedenim naseljima. Duljina vodoopskrbnog sustava iznosi 26,7 km, a prema pogonskom režimu to je kombinirani vodoopskrbni sustav s otvorenom vodoopskrbom.

#### **Odvodnja otpadnih voda**

Djelatnost odvodnje otpadnih voda na području Općine Vela Luka obavlja Komunalac d.o.o. Vela Luka. Sustav odvodnje otpadnih voda na području Općine Vela Luka sagrađen je, odnosno gradi se, za prikupljanje, pročišćavanje i odvodnju otpadnih voda iz centralnog naselja Vela Luka, a priključenje korisnika je u tijeku. Za centar naselja Vele Luke izgrađeni su glavni

kolektori, uređaj za pročišćavanje voda, hidrotehnički tunel, podmorski ispust s difuzorom te djelomično razdjelna kanalizacijska mreža. Duljina sustava odvodnje iznosi 10,5 km.

Sustav javne odvodnje otpadnih voda na području Općine Vela Luka obuhvaća građevine za skupljanje otpadnih voda i njihovo odvođenje do mjesta dispozicije te uređaj za pročišćavanje otpadnih voda. Za ostatak naselja Vela Luka planirana je izgradnja sekundarne kolektorske mreže kako bi se smanjilo onečišćenje morskog akvatorija. Kanalizacijskim se sustavom, naime, osim naselja Vela Luka gdje je najveća koncentracija korisnika, planira obuhvatiti i uvale u zaljevu s najvećom koncentracijom stanovništva i turističkih kapaciteta: Mikulina luka, Tudorovica, Gradina, Stračinćica, Pelegrin, Gabricija i uvalu Pičena.

### **Gospodarenje komunalnim otpadom**

Otpad s područja Općine Vela Luka odlaže se na odlagalište otpada Sitnica koje se nalazi 4 km istočno od naselja Vela Luka i kojom se koriste Općina Blato i Općina Vela Luka. Ovo je odlagalište prema županijskom planu predviđeno za sanaciju i zatvaranje.

## 1.4. PRIRODNO – KULTURNI POKAZATELJI

### 1.4.1. Zaštićena područja

Na području Općine Vela Luka, sukladno čl. 111. Zakona o zaštiti prirode (NN 80/13, 15/18, 14/19, 127/19) nalaze se sljedeće zaštićene vrijednosti prirodne baštine:

- Park-šuma otočić Ošjak, ukupne površine 0,213 km<sup>2</sup>, a dužina njegove obalne crte iznosi 1,96 km.
- Spomenik prirode Vela špilja.

Unutar teritorija Općine Vela Luka nalaze se područja Natura 2000 prikazana u sljedećoj tablici.

**Tablica 19. Područja Natura 2000 na području Općine Vela Luka**

Područja NATURA 2000	
Područja očuvanja značajna za vrste i stanišne tipove (POVS)	Šifra područja
Srednjodalmatinski otoci i Pelješac	HR1000036
Područja očuvanja značajna za ptice (POP)	Šifra područja
Otok Proizd i Privala na Korčuli	HR3000152
Otok Korčula – od uvale Poplat do Vrhovnjaka	HR3000153

*Izvor: Uredba o ekološkoj mreži i nadležnostima javnih ustanova za upravljanje područjima ekološke mreže („Narodne novine“ br. 80/19, 119/23)*

### 1.4.2. Kulturno – povijesna baština

Nepokretna kulturna dobra navedena kako slijedi, imaju svojstva kulturnog dobra i podliježu pravima i obvezama Zakona o zaštiti i očuvanju kulturnih dobara („Narodne novine“ br. 69/99, 151/03, 157/03, 100/04, 87/09, 88/10, 61/11, 25/12, 136/12, 157/13, 152/14, 98/15, 44/17, 90/18, 32/20, 62/20, 117/21, 114/22) bez obzira na njihov trenutni pravni status zaštite.

U naseljima zaštićenim kao povijesna cjelina, odnosno u zaštićenim dijelovima naselja, te u kontaktnom području oko pojedinačnih zaštićenih objekata ograda se oblikuje prema konzervatorskim uvjetima.

Sukladno podacima Registra kulturnih dobara RH, na dan 28. listopada 2025. godine, na području Općine Vela Luka registrirana su sljedeća kulturna dobra:

**Tablica 20. Popis kulturnih dobara na području Općine Vela Luka**

R.B.	Reg. broj	Naziv kulturnog dobra	Adresa	Vrsta	Pravni status
1.	P-6249	Arheološko nalazište Ančinovo	Vela Luka	Arheologija	Privremeno zaštićeno kulturno dobro
2.	Z-4674	Arheološko nalazište Beneficij - Gudulija	Vela Luka	Arheologija	Zaštićeno kulturno dobro

3.	Z-4856	Arheološko nalazište Gradina sa crkvom sv. Ivana Krstitelja	Vela Luka	Nepokretna pojedinačna	Zaštićeno kulturno dobro
4.	P-6370	Arheološko nalazište Mala Rasohatica	Vela Luka	Arheologija	Privremeno zaštićeno kulturno dobro
5.	P-6250	Arheološko nalazište Maslinovik	Vela Luka	Arheologija	Privremeno zaštićeno kulturno dobro
6.	Z-5528	Arheološko nalazište Mirje u polju Bradat	Vela Luka	Arheologija	Zaštićeno kulturno dobro
7.	Z-4855	Arheološko nalazište na otoku Gubeša	Vela Luka	Arheologija	Zaštićeno kulturno dobro
8.	Z-3817	Arheološko nalazište Vela spila	Vela Luka	Arheologija	Zaštićeno kulturno dobro
9.	Z-6483	Austrougarska utvrda Forteca-Hum i ostatci prapovijesne gradine	Vela Luka	Nepokretna pojedinačna	Zaštićeno kulturno dobro
10.	Z-5587	Crkva sv. Josipa sa zvonikom i trgov	Vela Luka	Nepokretna pojedinačna	Zaštićeno kulturno dobro
11.	Z-6588	Crkva sv. Kuzme i Damjana s arheološkim nalazištem	Vela Luka	Nepokretna pojedinačna	Zaštićeno kulturno dobro
12.	Z-5292	Crkva sv. Vincenca	Vela Luka	Nepokretna pojedinačna	Zaštićeno kulturno dobro
13.	P-6388	Dvije prapovijesne gomile (tumula) u Zablaću	Vela Luka	Arheologija	Privremeno zaštićeno kulturno dobro
14.	P-6761	Fabrika – bivša tvornica za preradu i konzerviranje ribe „Jadranka“	Vela Luka	Nepokretna pojedinačna	Privremeno zaštićeno kulturno dobro
15.	P-6242	Ostaci klačine (vapnenice) na Kozjači	Vela Luka	Arheologija	Privremeno zaštićeno kulturno dobro
16.	Z-7814	Spomenik palim borcima NOR-a	Vela Luka	Nepokretna pojedinačna	Zaštićeno kulturno dobro
17.	Z-7618	Suhozidna skloništa vrtujci i picuni	Vela Luka	Nepokretna pojedinačna	Zaštićeno kulturno dobro
18.	Z-6468	Zgrada Osnovne škole Vela Luka	Vela Luka	Nepokretna pojedinačna	Zaštićeno kulturno dobro
19.	Z-7839	Židovska groblja	Vela Luka	Nepokretna pojedinačna	Zaštićeno kulturno dobro

Izvor: <https://registar.kulturnadobra.hr/#/>, na dan 28.10.2025. godine

## 1.5. POVIJESNI POKAZATELJI

### 1.5.1. Prijašnji događaji i štete uslijed prirodnih nepogoda

U sljedećoj tablici prikazan je popis prirodnih nepogoda u posljednjih 10 godina na području Općine Vela Luka.

**Tablica 21. Popis prirodnih nepogoda u posljednjih 10 godina na području Općine Vela Luka**

Prirodne nepogode		Uništene kulture/građevine	Štete uslijed prirodnih nepogoda
Godina	Uzrok		
2023	tuča	Štete nastale na poljoprivrednim kulturama	*

\* nema podataka

### 1.5.2. Uvedene mjere nakon događaja koji su uzrokovali štetu

Nisu uvedene mjere jer nije bilo događaja koji su uzrokovali štetu.

### Utjecaj klimatskih promjena na prirodne nepogode

Klimatske promjene predstavljaju jednu od najvećih prijetnji današnjem društvu. Njihov utjecaj na učestalost pojave, jačine i posljedica većine prirodnih nepogoda je neosporiv. Zbog navedenih razloga je Republika Hrvatska, 7. travnja 2020. godine usvojila Strategiju prilagodbe klimatskim promjenama u Republici Hrvatskoj za razdoblje do 2040. godine s pogledom na 2070. godinu („Narodne novine“ br. 46/20).

**Tablica 22. Projekcije klimatskih parametara za Republiku Hrvatsku prema scenariju RCP4.5 u odnosu na razdoblje 1971. – 2000. godine**

Klimatski parametar	Projekcije buduće klime prema scenariju RCP4.5 u odnosu na razdoblje 1971. – 2000. godine dobivene klimatskim modeliranjem	
	2011. – 2040.	2041. – 2070.
<b>OBORINE</b>	Srednja godišnja količina: malo smanjenje (osim manji porast u SZ Hrvatskoj)	Srednja godišnja količina: daljnji trend smanjenja (do 5 %) u gotovo cijeloj Hrvatske osim u SZ dijelovima
	Sezone: različit predznak; zima i proljeće u većem dijelu Hrvatske manji porast + 5 – 10 %, a ljeto i jesen smanjenje (najviše – 5 – 10 % u J Lici i S Dalmaciji)	Sezone: smanjenje u svim sezonama (do 10 % gorje i S Dalmacija) osim zimi (povećanje 5 – 10 % S Hrvatska)
	Smanjenje broja kišnih razdoblja (osim u središnjoj Hrvatskoj gdje bi se malo povećao). Broj sušnih razdoblja bi se povećao	Broj sušnih razdoblja bi se povećao
<b>TEMPERATURA ZRAKA</b>	Srednja: porast 1 – 1,4 °C (sve sezone, cijela Hrvatska)	Srednja: porast 1,5–2,2°C (sve sezone, cijela Hrvatska – naročito kontinent)

		Maksimalna: porast u svim sezonama 1 – 1,5 °C	Maksimalna: porast do 2,2 °C u ljeto (do 2,3 °C na otocima)
		Minimalna: najveći porast zimi, 1,2 – 1,4 °C	Minimalna: najveći porast na kontinentu zimi 2,1 – 2,4 °C; a 1,8 – 2 °C primorski krajevi
<b>EKSTREMNI VREMENSKI UVJETI</b>	Vrućina (broj dana s Tmax > +30 °C)	6 do 8 dana više od referentnog razdoblja (referentno razdoblje: 15 – 25 dana godišnje)	Do 12 dana više od referentnog razdoblja
	Hladnoća (broj dana s Tmin < -10 °C)	Smanjenje broja dana s Tmin < -10 °C i porast Tmin vrijednosti (1,2 – 1,4 °C)	Daljnje smanjenje broja dana s Tmin < -10 °C
	Tople noći (broj dana s Tmin ≥ +20 °C)	U porastu	U porastu
<b>VJETAR</b>	Sr. brzina na 10 m	Zima i proljeće bez promjene, no ljeti i osobito u jesen na Jadranu porast do 20 – 25 %	Zima i proljeće uglavnom bez promjene, no trend jačanja ljeti i u jesen na Jadranu.
	Max. brzina na 10 m	Na godišnjoj razini: bez promjene (najveće vrijednosti na otocima J Dalmacije) Po sezonama: smanjenje zimi na J Jadranu i zaleđu	Po sezonama: smanjenje u svim sezonama osim ljeti. Najveće smanjenje zimi na J Jadranu
<b>EVAPOTRANSPIRACIJA</b>		Povećanje u proljeće i ljeti 5 – 10 % (vanjski otoci i Z Istra > 10 %)	Povećanje do 10 % za veći dio Hrvatske, pa do 15 % na obali i zaleđu te do 20 % na vanjskim otocima.
<b>VLAŽNOST ZRAKA</b>		Porast cijele godine (najviše ljeti na Jadranu)	Porast cijele godine (najviše ljeti na Jadranu)
<b>VLAŽNOST TLA</b>		Smanjenje u sjevernoj Hrvatskoj	Smanjenje u cijeloj Hrvatskoj (najviše ljeto i u jesen).
<b>SUNČEVO ZRAČENJE (TOK ULAZNE SUNČANE ENERGIJE)</b>		Ljeti i u jesen porast u cijeloj Hrvatskoj, u proljeće porast u sjevernoj Hrvatskoj, a smanjenje u zapadnoj Hrvatskoj; zimi smanjenje u cijeloj Hrvatskoj.	Povećanje u svim sezonama osim zimi (najveći porast u gorskoj i središnjoj Hrvatskoj)

*Izvor: Strategija prilagodbe klimatskim promjenama u Republici Hrvatskoj za razdoblje do 2040. godine s pogledom na 2070. godinu („Narodne novine“ br. 46/20)*

## **1.6. POKAZATELJI OPERATIVNE SPOSOBNOSTI**

Operativne snage sustava civilne zaštite su svi prikladni i raspoloživi resursi operativnih snaga koji su namijenjeni provođenju mjera civilne zaštite. Operativne snage vatrogastva, Hrvatske gorske službe spašavanja i Hrvatskog Crvenog križa su temeljne operativne snage u sustavu civilne zaštite koje posjeduju spremnost na žurno i kvalitetno operativno djelovanje u provođenju mjera i aktivnosti sustava civilne zaštite.

### **1.6.1. Popis operativnih snaga**

Mjere i aktivnosti u sustavu civilne zaštite provode sljedeće operativne snage sustava civilne zaštite:

- a) stožeri civilne zaštite,
- b) operativne snage vatrogastva,
- c) operativne snage Hrvatskog Crvenog križa,
- d) operativne snage Hrvatske gorske službe spašavanja,
- e) udruge,
- f) postrojbe i povjerenici civilne zaštite,
- g) koordinatori na lokaciji,
- h) pravne osobe u sustavu civilne zaštite.

Prema Zakonu o sustavu civilne zaštite („Narodne novine“ br. 82/15, 118/18, 31/20, 20/21, 114/22) jedinice lokalne samouprave i operativne snage sustava civilne zaštite dužne su voditi i ažurirati bazu podataka o pripadnicima, sposobnostima i resursima svojih operativnih snaga te navedene podatke jednom godišnje, najkasnije do ožujka sljedeće godine te iste podatke dostaviti Ravnateljstvu civilne zaštite – Područnoj službi civilne zaštite Dubrovnik

Vođenje evidencije pripadnika operativnih snaga sustava civilne zaštite propisana je Pravilnikom o vođenju evidencija pripadnika operativnih snaga sustava civilne zaštite („Narodne novine“ br. 75/16). Općine Vela Luka provodi evidenciju pripadnika operativnih snaga sustava civilne zaštite na propisanim obrascima.

Načelnik Općine Vela Luka je donio Plan vježbi civilne zaštite na području Općine Vela Luka za 2025. godinu (KLASA: 240-01/24-01/004, URBROJ:2117-21-02, dana 20. lipnja 2024. godine).

Navedenim Planom vježbi sustava civilne zaštite na području Općine Vela Luka se utvrdilo organiziranje i provođenje vježbi operativnih snaga sustava civilne zaštite Općine Vela Luka.

## a) Stožer civilne zaštite Općine Vela Luka

Stožer civilne zaštite Općine Vela Luka (u daljnjem tekstu Stožer CZ) je stručno, operativno i koordinativno tijelo za upravljanje i usklađivanje aktivnosti operativnih snaga i ukupnih ljudskih i materijalnih resursa zajednice u slučaju neposredne prijetnje, katastrofe i velike nesreće s ciljem sprječavanja, ublažavanja i otklanjanja posljedica katastrofe i velike nesreće.

Općinski načelnik Općine Vela Luka je donio Odluku o osnivanju Stožera civilne zaštite Općine Vela Luka (KLASA: 240-01/25-01/005, URBROJ:2117-21-01 od 18. lipnja 2025. godine) Stožer civilne zaštite Općine Vela Luka osnovan je u sastavu od načelnika Stožera, zamjenika načelnika i 6 članova koji su i imenovani navedenom Odlukom.

Radom Stožera civilne zaštite rukovodi načelnik Stožera civilne zaštite. U slučaju spriječenosti načelnika zamjenjuje ga njegov zamjenik. Kada se proglašava velika nesreća rukovođenje preuzima načelnik Općine Vela Luka.

Pozivanje i aktiviranje Stožera civilne zaštite nalaže načelnik Stožera, a provodi se prema Planu djelovanja civilne zaštite Općine Vela Luka.

Stožer civilne zaštite obavlja zadaće koje se odnose na prikupljanje i obradu informacija ranog upozoravanja o mogućnostima nastanka velike nesreće i katastrofe, razvija plan djelovanja sustava civilne zaštite na području Općine, upravlja reagiranjem sustava civilne zaštite, obavlja poslove informiranja javnosti i predlaže donošenje odluke o prestanku provođenja mjera i aktivnosti u sustavu civilne zaštite.

Način rada i djelovanja Stožera civilne zaštite Općine Vela Luka uređen je Poslovníkom o radu Stožera civilne zaštite Općine Vela Luka (KLASA:810-01/16-01/009, URBROJ:2138/05-01-16-01, od 17. veljače 2016. godine)..

## b) Operativne snage vatrogastva

### 1. Dobrovoljno vatrogasno društvo (DVD Vela Luka)

Općina Vela Luka ima osnovano dobrovoljno vatrogasno društvo Vela Luka (DVD Vela Luka), čija se aktivnost i djelovanje financira iz općinskog proračuna, a vatrogasni dom nalazi se na adresi Ulica 31, br. 20 u Veloj Luci.

**Tablica 23. Prikaz vatrogasnih postrojbi, broja vatrogasaca i vozila**

Naziv vatrogasne postrojbe, adresa	Broj vatrogasaca	Vatrogasna vozila i oprema
Dobrovoljno vatrogasno društvo „Vela Luka“ Ulica 31, br. 20, Vela Luka	20 operativnih vatrogasaca	- Zapovjedno vozilo Mazda B2500 4x4. - Malo navalno vozilo – visokotlačni modul za gašenje požara vodom i pjenom, količina vode 270 l, količina pjena 20 l, sa dva kompleta izolacijskih aparata. - Kombi vozilo za prijevoz vatrogasaca i opreme. - TAM 110 navalno vozilo sa 1500 l vode, 50 l pjena, pumpa srednji i visoki tlak, brzonavalno vitlo 30 m.

		<ul style="list-style-type: none"> <li>- Unimog U1000 vozilo za šumske požare sa 1000 l vode, visokotlačna pumpa sa dva vitla po 100 m.</li> <li>- Unimog U100L tehničko kombinirano vozilo sa osnovnim kompletom hidrauličnog alata, pumpom srednjeg i visokog tlaka sa dva brzonalna vitla po 50 m i 1200 l vode.</li> <li>- Autocisterna MAN 14-232 sa 8000 l vode; pumpom srednjeg tlaka sa osnovnom opremom za dostavu vode i gašenje požara.</li> <li>- Autocisterna MAN TGM 18-340 sa 10000 l vode, pumpom srednjeg tlaka, brzonalnim vitlom 30 m, monitorom na krovu vozila.</li> <li>- Autocisterna Mercedes Axor sa 10000 l vode, pumpa srednji i visoki tlak sa brzonalnim vitlom 30 m.</li> <li>- Autoprikolica sa vatrogasnom pumpom srednjeg tlaka sa opremom za usis i dostavu vode.</li> </ul>
--	--	--

Izvor: Izvor Općina Vela Luka

### c) Operativne snage Gradskog društva Crvenog križa Korčula

Gradsko društvo Crvenog križa Korčule (GDCK Korčula) temeljna je operativna snaga sustava civilne zaštite Općine Vela Luka koja djeluje u velikim nesrećama i katastrofama i u izvršavanju obveza sustava civilne zaštite. U GDCK Korčule su osposobljene ekipe za pružanje prve pomoći opremljene sa potrebnim sredstvima i opremom, a educirane su i osobe za službu traženja. Osim navedenog GDCK Korčule educira interventni tim za djelovanje u katastrofama, traži, prima i raspoređuje humanitarnu pomoć na području svog djelovanja, obučava i priprema ekipe za izvršavanje zadaće u slučaju velikih prirodnih, ekoloških i drugih nesreća s posljedicama masovnih stradanja i epidemije.

Tijekom 2023. godine GDCK Korčule je djelovao kroz sljedeće aktivnosti:

- Godine su samo broj- predavanja i radionice za starije,
- Sigurnost u prometu,
- Prva pomoć – radionice i drugo.

**Tablica 24. Prikaz opreme i broja članova GDCK Korčula**

Operativne snage Crvenog križa	Broj ljudi	Oprema
<b>GDCK Korčula</b> PP 23, Plokata bb, Korčula	2 zaposlenih i 15 volontera	<ul style="list-style-type: none"> <li>- 10 kompleta za prvu pomoć</li> <li>- 1 vozilo</li> <li>- 6 poljskih kreveta</li> <li>- 2 radio stanice (voki toki)</li> <li>- 1 šator dim. 614x560 cm x 170 (vrh 270 cm)</li> <li>- set klupa i stolova</li> </ul>

Nakon nastanka katastrofe važno je brzo i adekvatno djelovati kako bi se sve štetne posljedice po ljudsko zdravlje i materijalne štete svele na minimum. Ovisno o procjeni situacije na terenu nakon nastanka nesreće ili katastrofe dio članova i opreme će se uputiti na područje Općine.

Osim navedenog GDCK Korčula, prima i raspoređuje humanitarnu pomoć za potrebe na području svog djelovanja, obučava i oprema ekipe za izvršavanje zadaća u slučaju velikih prirodnih, ekoloških i drugih nesreća s posljedicama masovnih stradanja i epidemija.

Općina Vela Luka nastaviti će sa financiranjem GDCK sukladno važećim propisima.

#### **d) Operativne snage Hrvatske gorske službe spašavanja- Stanica Orebić**

Općina Vela Luka sufinancira HGSS - Stanicu Orebić za potrebe traganja i spašavanja na području Grada. HGSS – Stanica Orebić ima 22 volontera, 1 instruktor gorskog spašavanja, 1 instruktor specijalnosti Komisija HGSS-a, 6 gorski spašavatelji, 7 spašavatelji, 7 pripravnici, 1 spašavatelj u pričuvi.

Popis ljudskih resursa, opreme, sposobnosti i način aktiviranja nalazi se u Operativnom planu HGSS-a Stanice Orebić koji je sačinjen temeljem zakonske obveze za operativne snage od posebnog značaja za sustav civilne zaštite.

U svrhu potrage za nestalim osobama unutar Stanice aktivno djeluje 1 kartograf, a unutar Stanice djeluju i 3 ronionca, 6 spašavatelja na brzim vodama i u poplavama te djeluje i 1 liječnik.

Svi pripadnici vladaju znanjima i vještinama pružanja prve pomoći te vještinama kretanja i djelovanja na nepristupačnim terenima i ekstremnim vremenskim uvjetima.). Pripadnici moraju završiti slijedeće obuke: Tečaj za voditelje potražnih timova, Tečaj Odjela bespilotnih letjelica, (3 pilota drona) Tečaj digitalne kartografije, Tečaj za voditelje potraga, Tečaj ljetnih tehnika spašavanja (stijensko spašavanje), Tečaj zimskih tehnika (zimski uvjeti, snijeg, led) i Tečaj speleo spašavanja (spašavanje iz jama i speleoloških objekata). Stanica ima i pričuveni sastav (kandidati za članstvo), o kojim se vodi evidencija o aktivnosti i temeljem iskazanog interesa i kvalitete najspremniji kandidati se uključuju u redovito članstvo HGSS-a i upućuju na redovitu obuku za gorske spašavatelje. Stanica raspolaže opremom za sve vrste spašavanja, a na raspolaganju joj je i cjelokupna oprema i vozni park HGSS-Stanice.

#### **e) Udruge građana od značaja za civilnu zaštitu**

Udruge građana pričuveni su dio operativnih snaga sustava civilne zaštite koji daje izniman doprinos učinkovitom funkcioniranju sustava jer upravo specifična znanja i vještine kojima raspolažu članovi pojedinih udruga nadopunjuju sposobnosti temeljnih operativnih snaga za sprječavanje ili ublažavanje štetnih posljedica uzrokovanih nesrećama.

Udruge građana koje djeluju na području Općine Vela Luka, a koje svojim ljudstvom, sredstvima i kapacitetima mogu pridonijeti zaštiti i spašavanju su navedene u donjoj tablici.

**Tablica 25. Udruge građana na području Općine Vela Luka**

R.B.	Naziv udruge	Adresa
1.	Hrvatsko planinarsko društvo „Mareta“	Ulica 26, broj 2, Vela Luka
2.	Društvo sportskih ribolovaca i ronilaca „Zubatac“	Obala1 br 9, Vela Luka
3.	Lovačko društvo „Golub“ Vela Luka	Vela Luka 2, Vela Luka

*Izvor: Općina Vela Luka*

#### **f) Postrojbe i povjerenici civilne zaštite**

##### **I. Postrojba opće namjene civilne zaštite Općine Vela Luka**

Na temelju članka 33. stavka 2. Zakona o sustavu civilne zaštite („Narodne novine“ 82/15), Vlada Republike Hrvatske je na sjednici održanoj 23. ožujka 2017. godine donijela Uredbu o sastavu i strukturi postrojbi civilne zaštite.

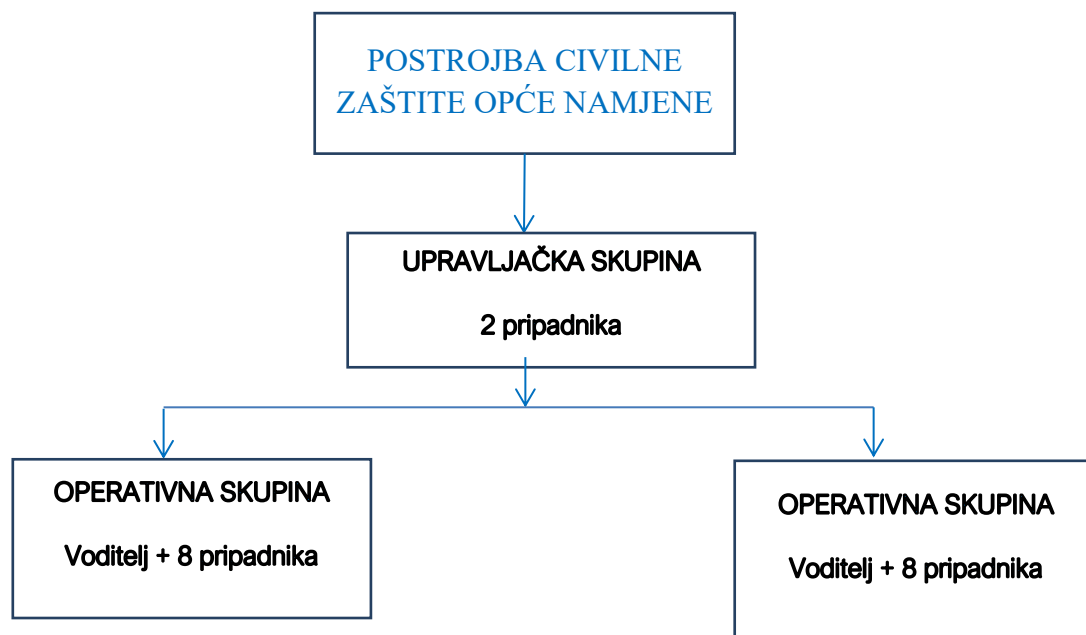
Postrojba civilne zaštite opće namjene osniva se za provođenje mjera civilne zaštite asanacije terena, potpora u provođenju mjera evakuacije, spašavanja, prve pomoći, zbrinjavanja ugroženog stanovništva.

Općinsko vijeće Općine Vela Luka do sada nije donijelo Odluku o osnivanju Postrojbe civilne zaštite opće namjene Općine Vela Luka, niti Odluku o imenovanju i popunjavanju navedene postrojbe.

S obzirom na važnost pravovremenog djelovanja sustava civilne zaštite, predlaže se da se u što skorijem roku donese odluka o osnivanju Postrojbe civilne zaštite opće namjene

Predlaže se što prije donošenje Postrojbe civilne zaštite opće namjene koja bi se sastojala od 1 upravljačke skupine s 2 pripadnika i 2 operativne skupine. Svaka operativna skupina bi imala svog voditelja i 8 pripadnika.

Shematski prikaz ustroja Postrojbe civilne zaštite opće namjene Općine Vela Luka prikazan je na idućoj slici.



Slika 4. Shematski prikaz postrojbe civilne zaštite opće namjene

Shodno gore navedenom Postrojba civilne zaštite opće namjene Općine Vela Luka brojala bi ukupno 20 pripadnika.

## II. Povjerenici civilne zaštite

Načelnik Općine Vela Luka nije donio Odluku o imenovanju povjerenika i zamjenika povjerenika civilne zaštite Općine Vela Luka.

Na temelju čl. 21. Pravilnika o mobilizaciji, uvjetima i načinu rada operativnih snaga sustava civilne zaštite („Narodne novine“ br. 69/16), povjerenici civilne zaštite i njihovi zamjenici imenuju se sukladno kriteriju 1 povjerenik i 1 zamjenik povjerenika za maksimalno 300 stanovnika.

U narednom periodu predlaže se imenovanje povjerenika i zamjenika povjerenika civilne zaštite Općine Vela Luka pri čemu će se brojati 13 povjerenika te 13 zamjenika povjerenika.

Predlaže se imenovanje povjerenika CZ Općine Vela Luka kako je navedeno u donjoj tablici.

**Tablica 26. Povjerenici i zamjenici povjerenika CZ Općine Vela Luka**

Naselje	Broj stanovnika	Broj povjerenika CZ	Broj zamjenika povjerenika
Vela Luka	3.772	13	13
<b>UKUPNO</b>	<b>3.772</b>	<b>13</b>	<b>13</b>

Ustrojena i dobro educirana mreža povjerenika civilne zaštite bila bi značajna potpora Načelniku u provedbi mjera i aktivnosti civilne zaštite u slučaju neposredne prijetnje, katastrofe ili velike nesreće na području Općine Vela Luka.

#### **g) Koordinator na lokaciji**

Koordinator na lokaciji procjenjuje nastalu situaciju i njezine posljedice na terenu te u suradnji s nadležnim stožerom civilne zaštite usklađuje djelovanje operativnih snaga sustava civilne zaštite. Koordinatora na lokaciji, sukladno specifičnostima izvanrednog događaja, određuje načelnik Stožera civilne zaštite iz redova operativnih snaga sustava civilne zaštite.

Načelnik Stožera civilne zaštite Općine Vela Luka nije donio Odluku o imenovanju koordinatora na lokaciji za Općinu Vela Luka.

#### **h) Pravne osobe u sustavu civilne zaštite**

Pravne osobe od interesa za sustav civilne zaštite na području Općine Vela Luka su one pravne osobe koje su svojim proizvodnim, uslužnim, materijalnim, ljudskim i drugim resursima najznačajniji nositelji tih djelatnosti na području Općine Vela Luka.

Općinsko vijeće Općine Vela Luka je donijelo Odluku o određivanju pravnih osoba od interesa za sustav civilne zaštite na području Općine Vela Luka (KLASA: 021-05/20-03/302, URBROJ:2138/05-02-20-302, od 20. prosinca 2020. godine).

Pravne osobe od interesa za sustav civilne zaštite Općine Vela Luka su:

1. „Komunalne djelatnosti“ d.o.o. Obala 2 broj 1, Vela Luka,
2. Komunalac d.o.o., Obala 2 broj 1, Vela Luka
3. HUM hoteli d.d., Obala 2 broj 1, Vela Luka
4. „Tommy“ d.o.o., Domovinskog rata 93 Split, i
5. „Škanjata“ d.o.o. Vela Luka, Ulica 47 broj 53, Vela Luka.

## 2. IDENTIFIKACIJA PRIJETNJI-REGISTAR RIZIKA

### 2.1. POPIS IDENTIFICIRANIH PRIJETNJI I RIZIKA

Identifikacija prijetnji jest početni korak u postupku izrade Procjene rizika. Prilikom identifikacije prijetnji određeno je: koje se sve prijetnje pojavljuju na području Općine Vela Luka, prostor na kojem se pojavljuju i način na koji mogu štetno/negativno utjecati na okoliš.

Identificirane prijetnje na području Općine Vela Luka su u skladu sa identificiranim i obrađenim prijetnjama i rizicima iz Smjernica za izradu procjene rizika od katastrofa i velikih nesreća za područje Dubrovačko-neretvanske županije. Identifikacija prijetnji prikazuje se u tablici, koja ujedno služi kao Registar rizika Općine Vela Luka. Na području Općine Vela Luka identificirano je 5 rizika koji predstavljaju potencijalnu ugrozu za stanovništvo, materijalna i kulturna dobra te okoliš. U sljedećoj tablici dan je popis prijetnji (rizika) na području Općine Vela Luka.

**Tablica 27. Registar rizika Općine Vela Luka**

Prijetnja	Kratak opis scenarija	Utjecaj na društvene vrijednosti	Preventivne mjere	Mjere odgovora
<b>POTRES</b>	Potres je prirodna nepogoda uzrokovana prirodnim događajem koji je vjerojatno najveći uzrok stradavanja ljudi i uništenja materijalnih dobara. Potresi su uzrok katastrofa koje karakterizira brz nastanak, događaju se učestalo i bez prethodnog upozorenja	Područje se nalazi u zoni potresa intenziteta VII <sup>o</sup> , VIII <sup>o</sup> i IX <sup>o</sup> MSK ljestvice što znači da može izazvati oštećenja i rušenje objekata i ljudske gubitke. Može doći do potpunog rušenja objekata ili do oštećenja, a moguće su i ljudske žrtve koje su rezultat razaranja stambenih te objekata gdje boravi puno ljudi (hoteli, škole, vrtići, prodajni centri i sl.), štetu na materijalnim i kulturnim dobrima.	Protupotresno projektiranje i građenje građevina sukladno odgovarajućim tehničkim propisima i hrvatskim/europskim normama. Izgradnja sustava ranog upozoravanja. Edukacija i osposobljavanje operativnih snaga sustava civilne zaštite Dubrovačko-neretvanske županije.	Uzbunjivanje i obavješćivanje, evakuacija, zbrinjavanje, sklanjanje, spašavanje, pružanje prve pomoći.
<b>POŽARI OTVORENOG TIPA</b>	Požari otvorenog prostora zbog visokih temperatura u ljetnim mjesecima, nepristupačnog terena i velikog broja posjetitelja predstavlja jednu od mogućih ugroza.	Neke od posljedica uslijed izbijanja požara su zatvaranje cesta požarom te stoga i otežan pristup ugroženim područjima i prekidi u distribuciji sa strujom.	Osposobljavanje vatrogasnih snaga, opremanje, edukacija.	Uzbunjivanje i obavješćivanje, evakuacija, zbrinjavanje, sklanjanje, spašavanje, pružanje prve pomoći.

<p><b>POPLAVE (PLIMNI VAL)</b></p>	<p>Uspori znani u narodu kao visoka voda – aqua alta ili plimni val u Jadranu se javljaju pod utjecajem tlaka zraka i vjetra, naročito juga koji potiskuje vodene mase prema zatvorenom kraju bazena. Uspori koji uzrokuju plavljenje dijela obale redovite su pojave koje se mogu javiti i nekoliko puta godišnje. U većini slučajeva ne dolazi do prodiranja mora više od 3-4 metra u unutrašnjost kopna, međutim povremeno se može dogoditi da voda prodre unutar kopna i više od 10 m te tako podiže razinu mora.</p>	<p>Plimni val utječe na sve sfere društva: život i zdravlje ljudi, gospodarstvo te društvenu stabilnost i politiku.</p>	<p>Na dijelu koji je ugrožen od uspora potrebno je povisiti razinu obale kako bi se spriječilo daljnje plavljenje. Upozoravanje stanovništva na nadolazeći plimni val. Prikazati zone plavljenja u slučaju najgoreg scenarija te puteve evakuacije na povišene (nezahvaćene) dijelove Općine.</p>	<p>Uzbunjivanje i obavješćivanje, evakuacija, zbrinjavanje, sklanjanje, spašavanje, pružanje prve pomoći. Uzbunjivanje i obavješćivanje, evakuacija, zbrinjavanje, sklanjanje, spašavanje, pružanje prve pomoći.</p>
<p><b>EKSTREMNE TEMPERATURE</b></p>	<p>Zdravstvene smetnje kod ljudi. Gubitci u gospodarstvu.</p>	<p>Mogući utjecaj na život i zdravlje ljudi, gospodarstvo te društvenu stabilnost i politiku</p>	<p>Pridržavanje uputa Hrvatskog zavoda za javno zdravstvo te županijskog zavoda.</p>	<p>Sustav zdravstvene zaštite</p>
<p><b>EPIDEMIJE I PANDEMIJE</b></p>	<p>Veliki broj zaraženih osoba, mogući gubitci ljudskih života. Gubitci u gospodarstvu.</p>	<p>Utjecaj na život i zdravlje ljudi, gospodarstvo, društvenu stabilnost i politiku.</p>	<p>Sustavno cijepljenje, kontrola ispravnosti hrane i pića; pridržavanje uputa NZJZ DNŽ.</p>	<p>Sustav zdravstvene zaštite.</p>
<p><b>ZASLANJENJE TLA</b></p>	<p>Zaslanjenje tla je kontinuirani proces koji ovisi o drugim procesima kao što su intruzija morske vode, slijeganje tla, podizanje razine morske vode i klimatske promjene. Na godišnjoj razini utječe na prinose u poljoprivredi te prvenstveno ovisi o količini oborina. Veća količina oborina</p>	<p>Nije primjenjivo na području Općine Vela Luka.</p>	<p>Nije primjenjivo na području Općine Vela Luka.</p>	<p>Nije primjenjivo na području Općine Vela Luka.</p>

	<p>zimi i u proljeće ublažit će intruziju morske vode u podzemne vode te omogućiti navodnjavanje u sušnim mjesecima relativno nezaklonjenom vodom.</p>			
--	--	--	--	--

## 2.2. ODABRANI RIZICI I RAZLOZI ODABIRA

Na temelju Kriterija za izradu smjernica koje donose čelnici područne (regionalne) samouprave za potrebe izrade procjena rizika od velikih nesreća na razinama jedinica lokalnih i područnih (regionalnih) samouprava, Sektora za civilnu zaštitu, Državne uprave za zaštitu i spašavanje, Zagreb, od 28. studenog 2016. godine, Dubrovačko-neretvanska županija donijela je Smjernice za izradu Procjene rizika od katastrofa i velikih nesreća za područje Dubrovačko-neretvanske županije.

Smjernicama za izradu Procjene rizika od katastrofa i velikih nesreća za područje Dubrovačko-neretvanske županije određeno je da se Procjenom rizika moraju obrađivati vrlo visoki i visoki rizici koji se Procjenom rizika od katastrofa RH vezuju uz područje jedinice za koju se izrađuje Procjena rizika.

Procjenom rizika od katastrofa za Republiku Hrvatsku za područje Dubrovačko-neretvanske županije kao vrlo visoki rizici označeni su slijedeći rizici: potres, poplava i požari otvorenog tipa, a kao visoki rizik: ekstremne temperature, epidemije i pandemije, te industrijske nesreće.

Procjena rizika od velikih nesreća za područje Općine Vela Luka se izrađuje najmanje jednom u tri godine te se usklađivanje i usvajanje mora provesti do kraja mjeseca u svakom trogodišnjem ciklusu.

Odlukom o postupku izrade Procjene rizika od velikih nesreća za područje Općine Vela Luka (KLASA:240-01/25-01/002, URBROJ:2117-21-05-4, od 18. lipnja 2025. godine) definirano je da će se Procjenom rizika analizirati sljedeći rizici:

1. Potres,
2. Požari otvorenog tipa,
3. Poplava,
4. Ekstremne temperature, i
5. Epidemije i pandemije.

## 2.3. KARTA PRIJETNJI

Sve prijetnje na području Općine Vela Luka izrađuju se i prikazuju na karti prijetnji. Na karti prijetnji su prikazane sve identificirane prijetnje na području Općine Vela Luka njihova lokacija i rasprostranjenost (**Grafički prilog 1.**).

### 3. KRITERIJI ZA PROCJENU UTJECAJA PRIJETNJI NA KATEGORIJE DRUŠTVENIH VRIJEDNOSTI

Kriteriji za procjenu štetnih utjecaja prijetnji na kategorije društvenih vrijednosti: život i zdravlje ljudi, gospodarstvo te društvena stabilnost i politika, zajednički su za sve rizike i propisani su u postotnim vrijednostima udjela u proračunu Općine Vela Luka.

Od 01. siječnja 2023. godine službeni novac u RH je euro. Tečaj konverzije kune u euro iznosi 7,53450 kn, odnosno jednak je onom tečaju utvrđenom prilikom ulaska RH u Europski tečajni mehanizam (ERM II) u srpnju 2020. godine.

Kriteriji za procjenjivanje štetnih utjecaja prijetnji na kategorije društvene vrijednosti su prikazani u idućim poglavljima.

#### 3.1. ŽIVOT I ZDRAVLJE LJUDI

Posljedice na život i zdravlje ljudi prikazuju se ukupnim brojem ljudi za koje se procjenjuje kako mogu biti u sastavu nekog od procesa nastalih kao posljedica događaja opisanih scenarijem – poginuli, ozlijeđeni, oboljeli, evakuirani, zbrinuti i sklonjeni.

Tablica 28. Vrijednosti kriterija za posljedice na život i zdravlje ljudi po kategorijama

Kategorija	%
1	*< 0,001
2	0,001 – 0,0046
3	0,0047 – 0,011
4	0,012 – 0,035
5	0,036>

*Napomena: \*Pri određivanju kategorije za život i zdravlje ljudi u kategoriju 1 ulaze posljedice prema kojima je stradala ili ugrožena minimalno jedna osoba do 0,001% stanovnika na području Općine Vela Luka*

KRITERIJ: *Ukupan broj ljudi zahvaćen nekim procesom.*

#### 3.2. GOSPODARSTVO

Odnosi se na ukupnu materijalnu i financijsku štetu u gospodarstvu. Šteta se prikazuje u odnosu na proračun Općine Vela Luka prema navedenom u sljedećoj tablici. Navedena materijalna šteta ne odnosi se na materijalnu štetu koja treba biti iskazana u kategoriji Društvena stabilnost i politika.

**Tablica 29. Prijedlog šteta u gospodarstvu**

Vrsta štete	Pokazatelj
<b>1. Direktne štete</b>	1.1. Šteta na pokretnoj i nepokretnoj imovini
	1.2. Šteta na sredstvima za proizvodnju i rad
	1.3. Štete na javnim zgradama ustanovama koje ne spadaju pod druge kriterije
	1.4. Trošak sanacije, oporavka, asanacije te srodni troškovi
	1.5. Troškovi spašavanja, liječenja te slični troškovi
	1.6. Gubitak dobiti
	1.7. Gubitak repromaterijala
<b>2. Indirektne štete</b>	2.1. Izostanak radnika s posla (potrebno je procijeniti trošak izostanka s posla)
	2.2. Gubitak poslova i prestanak poslovanja (potrebno je procijeniti trošak)
	2.3. Gubitak prestiža i renomea (potrebno je procijeniti trošak)
	2.4. Nedostatak radne snage (potrebno je procijeniti trošak)
	2.5. Pad prihoda
	2.6. Pad proračuna

**Tablica 30. Vrijednosti kriterija za posljedice na gospodarstvo po kategorijama**

Kategorija	%
<b>1</b>	0,5 - 1
<b>2</b>	1 - 5
<b>3</b>	5 - 15
<b>4</b>	15 - 25
<b>5</b>	>25

### 3.3. Društvena stabilnost i politika

Posljedice za Društvenu stabilnost i politiku iskazuju se u materijalnoj šteti i to za štetu na kritičnoj infrastrukturi i šteti na građevinama od javnog društvenog značaja. Kategorija Društvene stabilnosti i politike dobit će se srednjom vrijednosti kategorija Kritične infrastrukture (KI) i Ustanova/građevina javnog i društvenog značaja.

$$društvena\ stabilnost = \frac{KI + \text{građevine javnog društvenog značaja}}{2}$$

Ukoliko je ukupna materijalna šteta na kritičnoj infrastrukturi od značaja za funkcioniranje Općine Vela Luka u cjelini prikazati će se u odnosu na proračun Općine Vela Luka.

**Tablica 31. Vrijednosti kriterija za posljedice na društvenu stabilnost i politiku – KI po kategorijama**

Kategorija	%
<b>1</b>	0,5 - 1
<b>2</b>	1 - 5
<b>3</b>	5 - 15
<b>4</b>	15 - 25
<b>5</b>	>25

U kriteriju ukupne materijalne štete na kritičnoj infrastrukturi od značaja za funkcioniranje društva, odnosno lokalne samouprave u cjelini. Šteta se prikazuje u odnosu na proračun Općine Vela Luka.

**Tablica 32. Društvena stabilnost i politika – Ustanove/građevine javnog društvenog značaja**

Kategorija	%
1	0,5 - 1
2	1 - 5
3	5 - 15
4	15 - 25
5	>25

U kriteriju ukupne materijalne štete na građevinama od javnog društvenog značaja šteta se prikazuje u odnosu na proračun Općine Vela Luka. Građevinama javnog društvenog značaja smatraju se sportski objekti, objekti kulturne baštine, sakralni objekti, objekti javnih ustanova i sl.

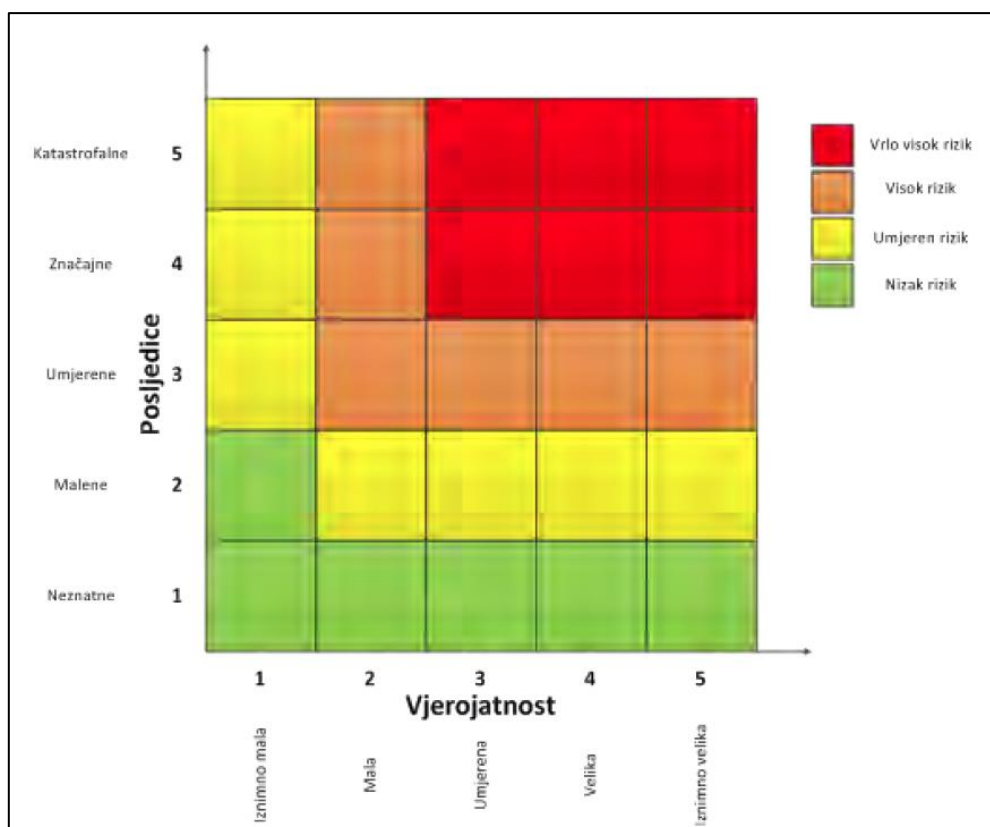
Posljedice za Društvenu stabilnost i politiku iskazuju se zbirno. Vrijednosti pokretnina i nekretnina određuju se podacima dobivenim iz Državnog zavoda za statistiku. Ukoliko takvi podaci ne postoje koriste se vrijednosti iz sljedeće tablice, prilog XII. – Približni jedinični troškovi izgradnje raznih kategorija građevina iz Smjernica za izradu Procjene rizika od katastrofa i velikih nesreća za područje Dubrovačko-neretvanske županije, iz 2020. godine.

### 3.4. MATRICE RIZIKA

U skladu sa Smjernicama Europske komisije (2010.), scenariji obrađeni u Procjeni rizika predstavljeni su u matrici kako bi se različiti rizici lakše (grafički) prikazali i usporedili.

Procjenjivanje rizika sastoji se od identifikacije, analize i vrednovanja rizika. Procjena rizika izrađena je za rizike koji su već identificirani kao i za mogućnost novo nastalih rizika. Kada se utvrdi vjerojatnost/frekvencija te moguće posljedice može se odrediti razina rizika. Razina rizika se pokazuje u matrici rizika za svaki identificirani rizik zasebno. Matrice rizika imaju svrhu jasnijeg i istaknutijeg prikazivanja povezanosti vjerojatnosti/frekvencije i posljedica odnosno razina rizika. Matrice rizika prikazuju se za sve tri društvene vrijednosti te za ukupni rizik. Ukupni rizik se dobiva zbrajanjem rizika društvenih vrijednosti (život i zdravlje ljudi, gospodarstvo te društvena stabilnost i politika).

Rizik je određen kao  $\text{rizik} = \text{vjerojatnost} * \text{posljedica}$ , svaka s pet vrijednosti, što u konačnici daje matricu od 25 polja (vertikalna-posljedica, horizontalna-vjerojatnost).



Slika 5. Matrica rizika

Vrsta rizika	Opis rizika
Nizak rizik	Dodatne mjere nisu potrebne, osim uobičajenih.
Umjeren rizik	Rizik se može prihvatiti ukoliko troškovi premašuju dobit.
Visok rizik	Rizik se može prihvatiti ukoliko je smanjenje nepraktično ili troškovi uvelike premašuju dobit.
Vrlo visok rizik	Rizik se ne može prihvatiti, izuzev u iznimnim situacijama.

Rizik se izračunava tako da se u matricu rizika, uz pomoć osi Vjerojatnost i Posljedice, unose vrijednosti za kriterije iz Tablica 29., 30., 31. i 32. utjecaja na tri društvene vrijednosti. Izrađene/izračunate su matrice rizika za svaku društvenu vrijednost zasebno te potom kombinacijom izračunate tri vrijednosti izrađene/izračunate zasebne matrice za svaki rizik.

Ukupni rizik =  $\frac{\text{Život i zdravlje ljudi} + \text{Gospodarstvo} + \text{Društvena stabilnost politika}}{\dots}$

## 4. VJEROJATNOST

Za sve odabrane rizike odnosno prijetnje na području Općine Vela Luka koristit će se iste vrijednosti vjerojatnosti/frekvencija koje su prikazane u sljedećoj tablici.

**Tablica 33. Vjerojatnost/frekvencija**

Kategorija	Posljedice	Vjerojatnost/frekvencija		
		Kvalitativno	Vjerojatnost	Frekvencija
1	Neznatne	Iznimno mala	<1%	1 događaj u 100 godina i rjeđe
2	Malene	Mala	1-5%	1 događaj u 20 do 100 godina
3	Umjerene	Umjerena	5-50%	1 događaj u 2 do 20 godina
4	Značajne	Velika	51-98%	1 događaj u 1 do 2 godine
5	Katastrofalne	Iznimno velika	>98%	1 događaj godišnje ili češće

Za vrijednosti vjerojatnosti/frekvencije uzimaju se samo oni događaji čije posljedice za kategorije društvenih vrijednosti mogu biti opisani kategorijom 1. (npr. štete u gospodarstvu minimalno moraju iznositi 0,5% proračuna Općine Vela Luka. Neće se uzimati u razmatranje vjerojatnost svakog potresa ili požara otvorenog tipa bez ikakve materijalne štete već samo vjerojatnost onog događaja/prijetnje koja može uzrokovati štete sukladno propisanim kriterijima za svaku od kategorija društvenih vrijednosti.

## 5. OPIS SCENARIJA

U postupku identifikacije identificirana je svaka pojedinačna prijetnja na području Općine Vela Luka. Procjena rizika od velikih nesreća za područje Općine Vela Luka temelji se na scenarijima za svaki pojedini rizik. Scenarijem se opisuje svaka odabrana prijetnja te njen nastanak i posljedice kako bi se po tom primjeru mogle planirati preventivne mjere, educirati stanovništvo odnosno pripremati eventualni odgovor na veliku nesreću. Scenarij je u kontekstu procjenjivanja rizika, način predstavljanja rizika. Svrha scenarija je prikaz slike događaja i posljedica kakve mogu uzrokovati sve prijetnje na području Općine Vela Luka.

### Scenarij je opis:

- neželjenih događaja, jednog ili više povezanih događaja/prijetnji, za svaki obrađivani rizik koji ima posljedice na život i zdravlje ljudi, gospodarstvo, društvenu stabilnost i politiku,
- svega što vodi k nastajanju, odnosno uzrokuje opisane neželjene događaje, a sastoji se od svih radnji i zbivanja prije velike nesreće i “okidača” velike nesreće,
- okolnosti u kojima neželjeni događaji/prijetnje nastaju te stupnja ranjivosti i otpornosti stanovništva, građevina i drugih sadržaja u prostoru ili društva u razmjerima bitnim za razmatranje implikacija događaja/prijetnji za život i zdravlje ljudi te okoliš, imovinu, gospodarstvo, društvenu stabilnost i politiku,
- posljedica neželjenog događaja s detaljnim opisom svake posljedice po svaku kategoriju društvenih vrijednosti.

### Scenarij za jednostavni rizik opisuje:

- događaj s najgorim mogućim posljedicama.

## 5.1. OPIS SCENARIJA - POTRES

### 5.1.1. Naziv scenarija, rizik, radna skupina

<b>NAZIV SCENARIJA</b>
Podrhtavanje tla uzrokovano potresom jačine VIII °MSK ljestvice
<b>GRUPA RIZIKA</b>
Potres
<b>RIZIK</b>
Potres
<b>RADNA SKUPINA</b>
<b>Koordinator:</b>
Ivo Šeparović
<b>Nositelj:</b>
Darko Franulović
<b>Izvršitelj:</b>

#### Uvod

Potres je jedna od najneugodnijih prirodnih pojava. Potres se očituje podrhtavanjem tla zbog naglog oslobađanja energije u Zemljinoj kori. Obzirom da potrese nije moguće spriječiti provođenje mjera za ublažavanje posljedica potresa i pripremljenost društvene zajednice u slučaju njegove pojave od iznimne su važnosti. Seizmički rizik može biti povezan i s drugim događajima koji neće biti obuhvaćeni ovim razmatranjima (npr. tsunami i klizišta). Pojava potresa pripada skupini prirodnih uzroka koji se ne mogu predvidjeti, a s određenom vjerojatnošću mogu dogoditi u bilo kojem trenutku.

Kod oštećenja ili rušenja postojećih građevina koji su posljedica pojave potresa, potrebno je obratiti pozornost kako na objekte stambene namjene tako i na kulturno-spomeničku baštinu, prometnice i komunalne infrastrukture te objekte od posebne važnosti.

Republika Hrvatska pripada mediteransko-transazijskom pojasu visoke seizmičke aktivnosti. Prema Europskoj karti seizmičkog hazarda gotovo cijelo područje Hrvatske je izrazito podložno pojavi potresa.

Priobalno područje, a naročito južna Dalmacija, je područje najviše izloženo potresima. Suvremene karte seizmičkog hazarda su izrađene u novije vrijeme temeljem statističkih analiza raspoloživih povijesnih podataka i složenim seizmičkim proračunima za teritorij Republike Hrvatske, a objavljene su 2012. godine (<http://seizkarta.gfz.hr>) te uvrštene u hrvatski Nacionalni dodatak važećih Europskih propisa za projektiranje potresne otpornosti konstrukcija (Eurocode 8<sup>1 2</sup>).

<sup>1</sup> HRN EN 1998-1:2011 (2011) Eurocode 8: Projektiranje potresne otpornosti konstrukcija - 1. dio: Opća pravila, potresna djelovanja i pravila za zgrade, Hrvatski zavod za norme, Zagreb.

<sup>2</sup> HRN EN 1998-1:2011/NA:2011 (2011) Eurokod 8: Projektiranje potresne otpornosti konstrukcija - 1. dio: Opća pravila, potresna djelovanja i pravila za zgrade – Nacionalni dodatak, Hrvatski zavod za norme, Zagreb

Posebnu pozornost bi trebalo usmjeriti na preciznu procjenu ugroženosti određenih elemenata kritične infrastrukture. U pravilu bi se precizna procjena, temeljem opsežnih analiza, trebala provoditi zasebno za pojedini objekt. Nažalost, takve procjene se najčešće ne provode. Obzirom na općenita ograničenja raspoloživih ulaznih parametara - kako na razini države, tako i za Općinu Vela Luka, očekivani gubici za odabrane scenarije zapravo se mogu temeljiti samo na procjenama stručnjaka u skladu s dostupnim podacima.

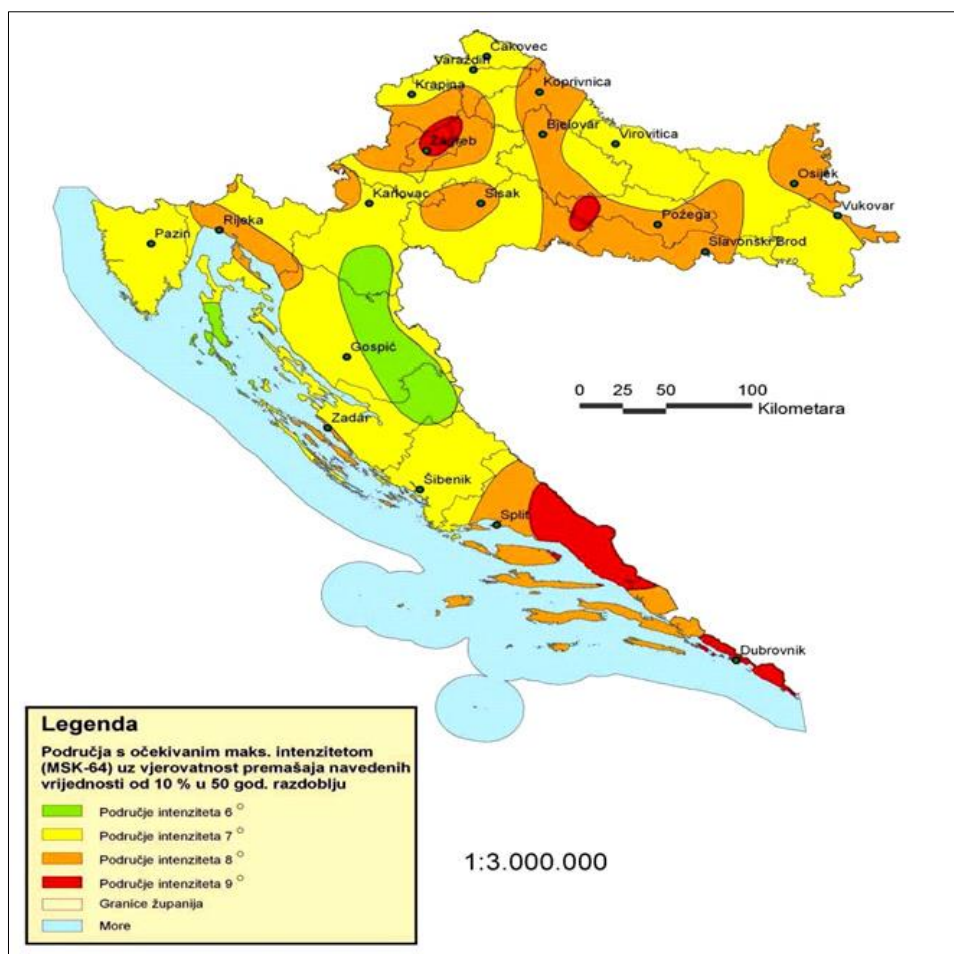
Budući da se na razini države (samim tim i na lokalnoj razini) počelo više pridavati pozornosti ovoj problematici, napravljeni su prvi koraci sustavne izrade baze podataka na temelju koje će se u budućnosti moći točnije i konkretnije izraditi potrebna procjena. Seizmički rizik se može definirati kao kombinacija posljedica događaja i odgovarajuće vjerojatnosti njegove pojave. Seizmički gubici odnose se na moguće ili vjerojatne gubitke zbog posljedica, uključujući posljedice za ljudske živote te društvene i ekonomske prilike. Osnovni zadatak modela očekivanih seizmičkih gubitaka je omogućiti proračun seizmičkog hazarda u pojedinim točkama promatranog područja i kombinirati dobivene vrijednosti sa svojstvima ranjivosti izloženih objekata na način da se može predvidjeti odgovarajuća raspodjela oštećenja.

Temeljem dobivenih oštećenja mogu se proračunati očekivani financijski gubici te posljedice za zdravlje i život ljudi. Za područje Republike Hrvatske trenutno nisu dostupni dovoljni pouzdani ulazni podaci u obliku opsežnih baza podataka o karakterističnim tipovima građevina, njihovoj rasprostranjenosti i očekivanoj ranjivosti, potrebni za sustavnu procjenu seizmičkog rizika temeljenu na suvremenim postupcima. Potrebno je naglasiti da se, s obzirom na generalna ograničenja raspoloživih ulaznih parametara, očekivani gubici (za odabrane scenarije) temelje na procjenama u skladu s dostupnim podacima.

Za procjenu posljedica potresa po seizmičkim zonama za objekte i po stanovništvo u ovoj Procjeni rizika korištena je MSK-78 ljestvica (prema autorima: Medvedev-Sponheuer-Karnik, s izmjenama i dopunama iz 1980. god.)<sup>3</sup>.

---

<sup>3</sup> Intenzitet potresa utvrđuje se prema različitim opisnim ljestvicama (skalama) potresa. U Republici Hrvatskoj je danas u uporabi ljestvica od 12 stupnjeva MSK-64 (prema autorima: Medvedev - Sponheuer-Karnik, 1964). Svaki stupanj ljestvice opisuje potres na temelju opažanja posljedica na građevinama i opažaja ljudi. Stoga intenzitet **koji** će se pripisati kojem potresu ovisi o gustoći naseljenosti, sastavu građevnog fonda i donekle subjektivnoj procjeni. U novije je vrijeme (1993) objavljena 12-stupanjska Europska makroseizmička ljestvica (EMS) koja je zapravo prilagođena i modernizirana ljestvica MSK-78. Preračunavanje intenziteta iz ljestvice MCS u MSK – 64 ljestvicu nije potrebno, jer obje ljestvice imaju dvanaest jednakih stupnjeva intenziteta, samo što je MSK ljestvica detaljnije obrađena tako da više odgovara potrebama graditelja.



**Slika 6.** Seizmološka karta Hrvatske

*Izvor: Prof.dr.sc. D., Morić, Potresno inženjstvo, Katedra za betonske konstrukcije, Zavod za materijale i konstrukcije, Građevinski fakultet – Osijek, 2009godine*

Područje Općine Vela Luka zahvaća područje intenziteta VIII° MSK ljestvice koja može izazvati veliku materijalnu štetu i ljudske žrtve. Potrebno je osigurati zaštitu od potresa VIII° MSK ljestvice, što je potres koji može izazvati oštećenja i rušenje objekata i ljudske gubitke.

U sljedećoj tablici dana je učestalost i intenzitet potresa na prostoru otoka Korčule u razdoblju od 1879.-2003. godine.

**Tablica 34. Učestalost i intenzitet potresa na području Općine Vela Luka**

Grad/naselje	$\varphi$ (o N)	$\lambda$ (o E)	Intenzitet potresa (° MSK)			
			V	VI	VII	VIII
<b>Korčula</b>	43.956	17.061	14	6	1	0

*Izvor: Kuk V., Seizmološki podaci, Seizmološka služba Republike Hrvatske, Državni geofizički zavod, PMF Zagreb, 2008. god.*

Na području Općine Vela Luka nema zabilježenih potresa. Najviše se potresa osjetilo u Gradu Korčuli gdje je zabilježeno 14 potresa intenziteta V° MSK (prilično jak potres), 6 potresa intenziteta VI° MSK (jak potres), te 1 potres VII° MSK (vrlo jak potres), dok potresa jakosti

VIII° MSK (razoran potres) nije bilo. U slučaju potresa jačeg intenziteta, najviše ugroženih stanovnika bilo bi u priobalnom dijelu Općine jer je tamo gustoća naseljenosti veća nego u naseljima koja su smještena u unutrašnjosti.

Scenarij za područje Općine Vela Luka obuhvaća dvije razine podrhtavanja tla uzrokovanog potresom. Prema zadanim kriterijima procjene posljedica, očekivani intenzitet odabranih događaja usklađen je s razinom seizmičkog hazarda<sup>4</sup> koja odgovara povratnom razdoblju prihvaćenom u važećim propisima za projektiranje potresne otpornosti (Eurocode 8), odnosno 95 godina za najvjerojatniji neželjeni događaj (NND, slabiji potres) i 475 godina za događaj s najgorim mogućim posljedicama (DNP, jači potres). Iako je za događaj s najgorim mogućim posljedicama bilo moguće odabrati i duže povratno razdoblje (primjerice 2.000 godina), čime bi očekivani gubici bili znatno veći, vjerojatnost takvog događaja bi bila višestruko manja, a vezu s važećim propisima za projektiranje seizmičke otpornosti građevinskih konstrukcija i odgovarajućom kartom seizmičkog hazarda ne bi bilo moguće izravno uspostaviti.

### **Prikaz posljedica**

Potres je nepogoda sa jednim od najvećih očekivanih razaranja. Utjecaj ovog razaranja na otvoreni prostor je manje izražen, izuzev mogućih razornih posljedica na elemente kritične infrastrukture (vodovod, prometnice, energetski vodovodi, telekomunikacije, kanalizacijski sustav ...).

Moguće posljedice na stanovništvo ovise o gustoći naseljenosti u pojedinim naseljima te stambenim građevinama (vrsta gradnje i građevni materijal koji se koristi prilikom izrade). Infrastrukturni i strateški objekti zahtijevaju individualan pristup prilagođen potrebama.

Kao posljedica potresa, veliki udio šteta i žrtava koji nastaju posljedica su rušenja dijelova ili cijelih građevina. U slučaju nastale nesreće, stanovništvo pogođeno potresom je potrebno smjestiti u objekte koji su seizmički otporni, točnije u građevine koje su građene po pravilima struke iza 1964. godine. Ta je godina važna jer je tada donesen prvi popis o protupotresnoj gradnji što ih čini otpornijima u slučaju potresa.

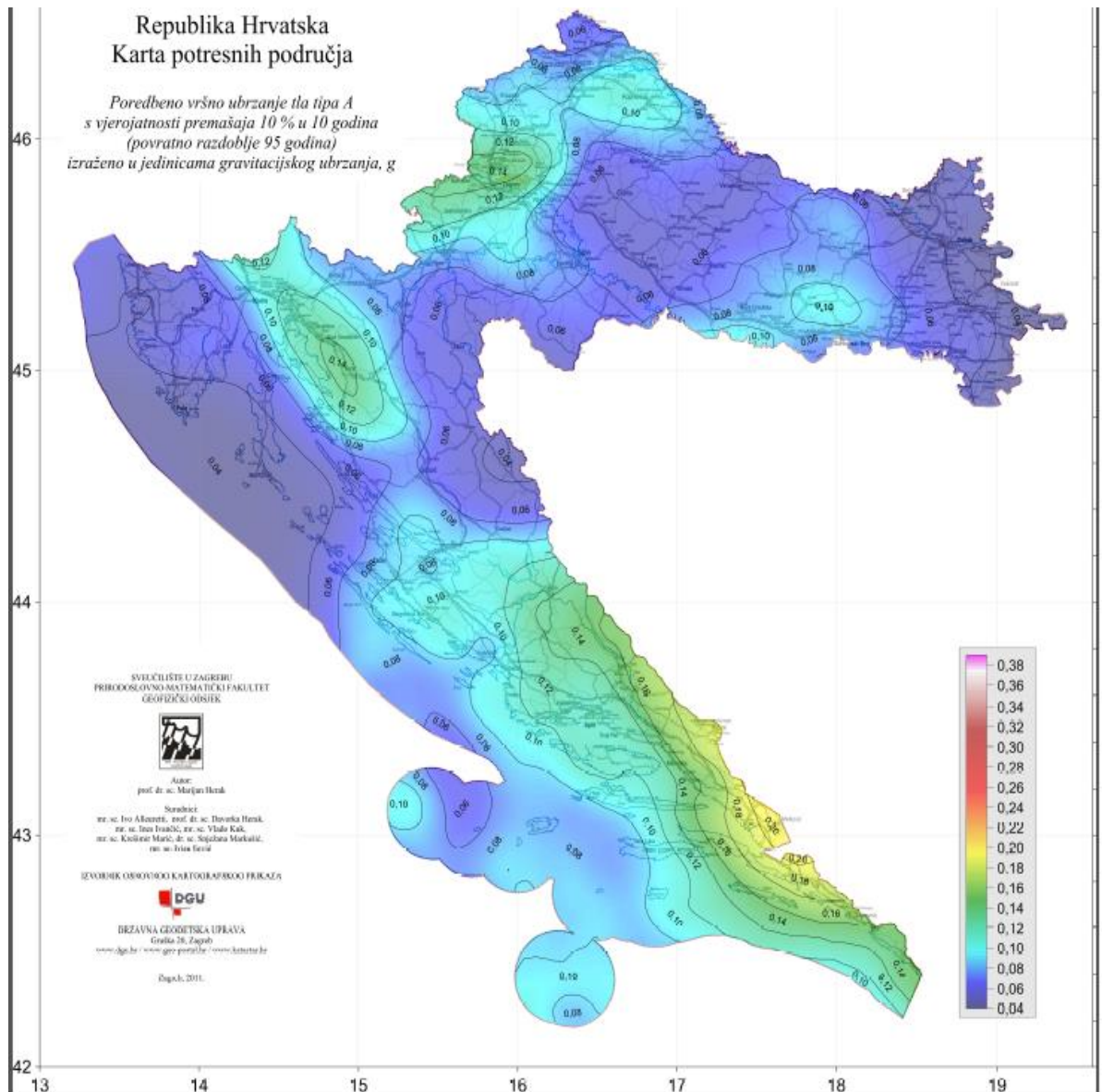
### **Prikaz vjerojatnosti**

Obzirom da su intenziteti potresa za odabrani scenarij usklađeni s razinom seizmičkog hazarda koja je prihvaćena u važećim propisima za projektiranje potresne otpornosti (Eurocode 8), vjerojatnost događaja određena je odgovarajućim povratnim razdobljima:

1. za najvjerojatniji neželjeni događaj (slabiji potres)
  - a. poredbeno povratno razdoblje: 95 godina
  - b. vjerojatnost premašaja: 10% u 10 godina

---

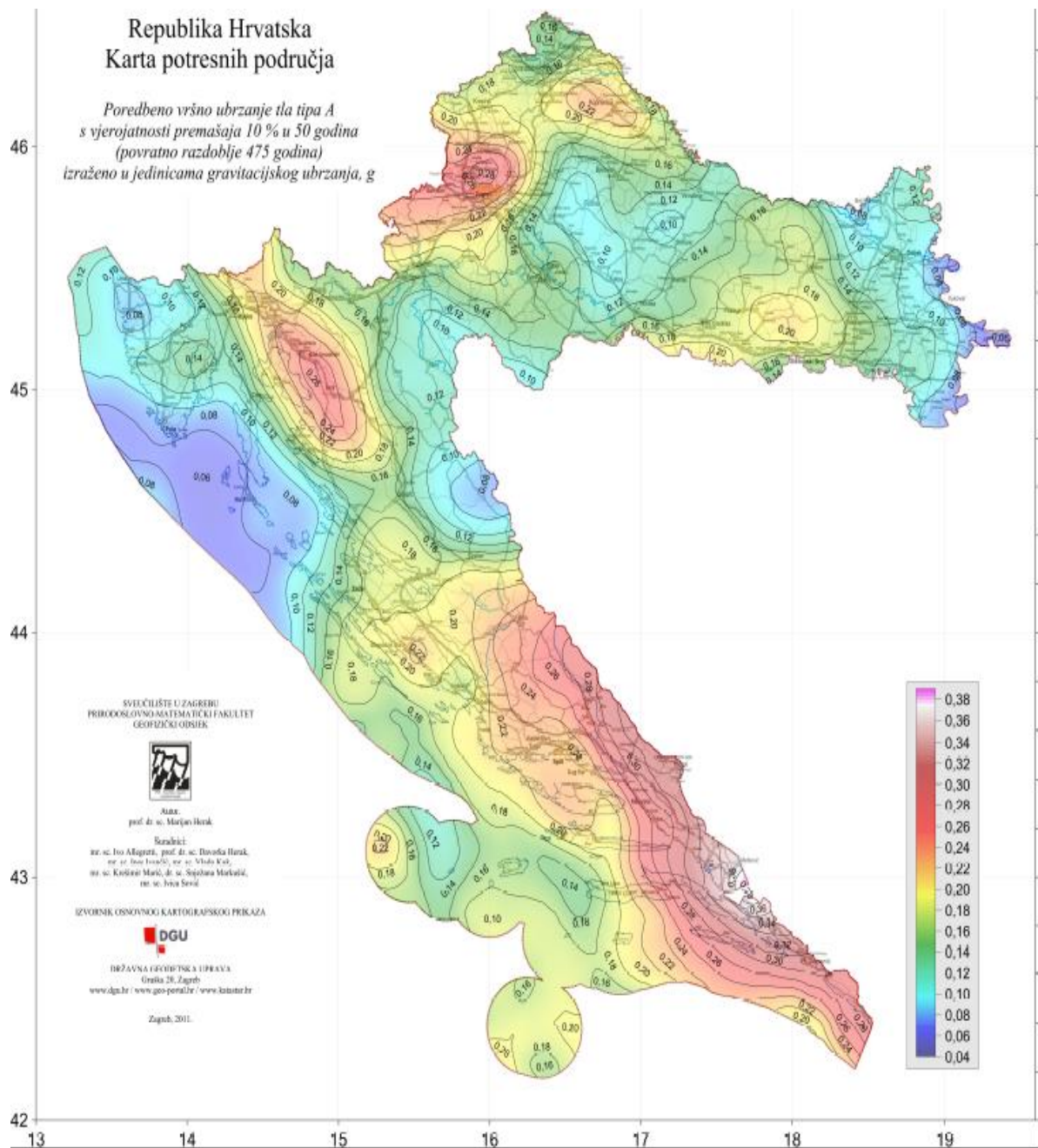
<sup>4</sup> Seizmički hazard predstavlja vjerojatnost pojave potresa i seizmički induciranih geoloških procesa (gibanje tla, likvefakcija, klizanje)



Slika 7. Karta potresnih područja Republike Hrvatske za poredbeno povratno razdoblje potresa TNCR=95 godina<sup>5</sup>

2. za događaj s najgorim mogućim posljedicama (jači potres) – razmatran u ovoj Procjeni rizika
  - a. poredbeno povratno razdoblje: 475 godina
  - b. vjerojatnost premašaja: 10% u 50 godina

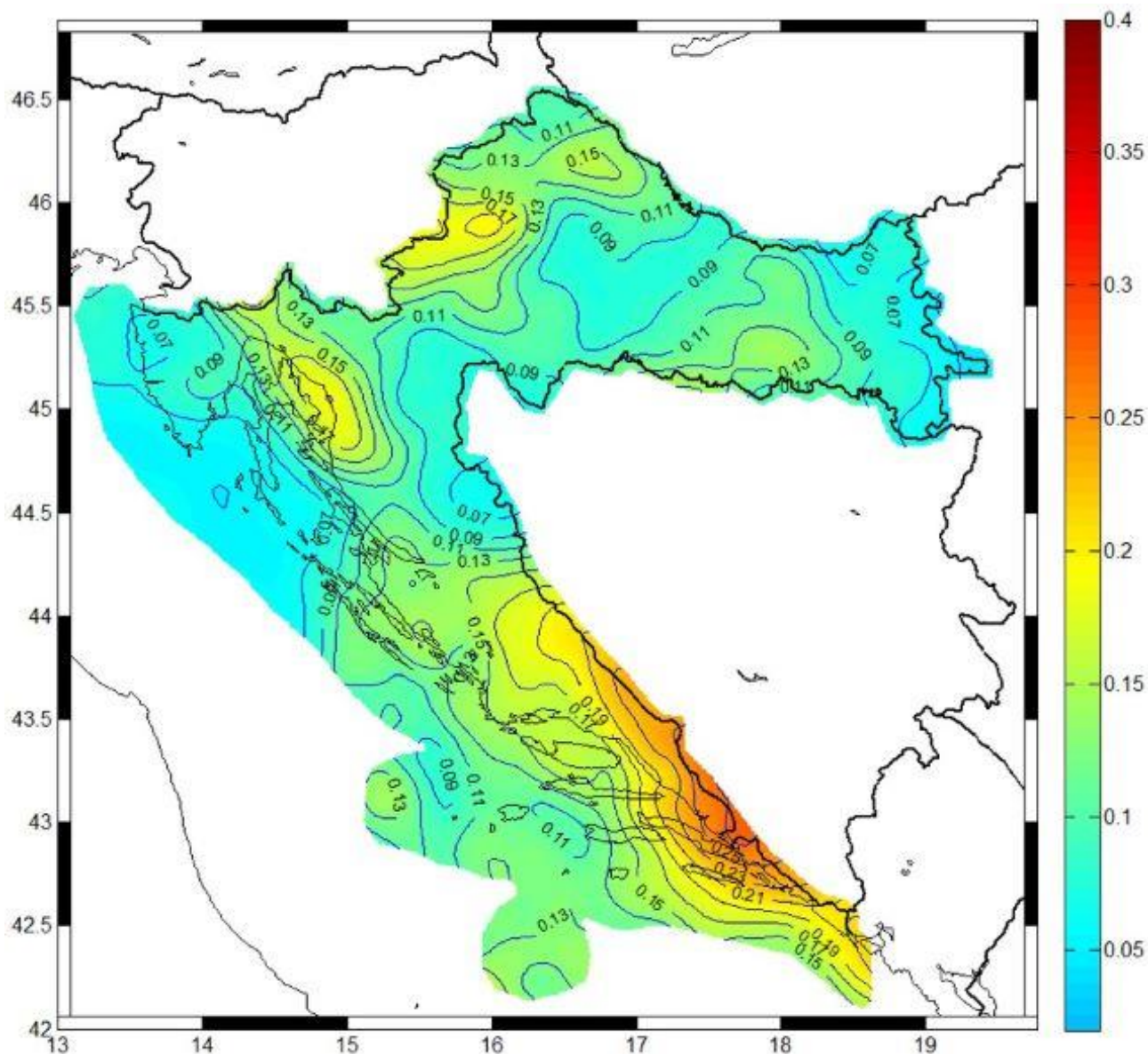
<sup>5</sup> Izvor: <http://seizkarta.gfz.hr>



Slika 8. Karta potresnih područja Republike Hrvatske za poredbeno povratno razdoblje potresa TNCR=475 godina<sup>6</sup>

Ujedno, prikazana je karta potresnih područja Republike Hrvatske za povratno razdoblje od 225 godina.

<sup>6</sup> Izvor: <http://seizkarta.gfz.hr>



**Slika 9.** Karta potresnih područja Republike Hrvatske za poredbeno povratno razdoblje potresa  $T_p=225$  godina

Izvor: <http://seizkarta.gfz.hr/hazmap/karta.php>

Poredbeno vršno ubrzanje tla tipa A vjerojatnosti premašaja 20% u 50 godina (povratno razdoblje 225 godina) izraženo u jedinicama gravitacijskog ubrzanja,  $g$ .

Iznos horizontalnih vršnih ubrzanja tla tipa A ( $ag_R$ ) za povratna razdoblja od  $T_p = 95, 225$  i 475 godina izraženih u jedinicama gravitacijskog ubrzanja ( $1 g = 9.81 m/s^2$ ) za naselja na području Općine Vela Luka prikazan je u sljedećoj tablici.

**Tablica 35. Iznos horizontalnih vršnih ubrzanja tla za povratna razdoblja 95, 225 i 475 g na području Općine Vela Luka**

Naselja Općine Vela Luka	a <sub>gr</sub> za T <sub>p</sub> 95 godina	a <sub>gr</sub> za T <sub>p</sub> 225 godina	a <sub>gr</sub> za T <sub>p</sub> 475 godina
Vela Luka	0,135	0,191	0,261

Izvor: <http://seizkarta.gfz.hr/karta.php>

### 5.1.2. Prikaz utjecaja na kritičnu infrastrukturu

**Tablica 36. Prikaz utjecaja potresa na kritičnu infrastrukturu**

Utjecaj	Sektor
x	energetika (proizvodnja, uključivo akumulacije i brane, prijenos, skladištenje, transport energenata i energije, sustavi za distribuciju)
x	komunikacijska i informacijska tehnologija (elektroničke komunikacije, prijenos podataka, informacijski sustavi, pružanje audio i audiovizualnih medijskih usluga)
x	promet (cestovni, željeznički, zračni, pomorski i promet unutarnjim plovnim putovima)
x	zdravstvo (zdravstvena zaštita, proizvodnja, promet i nadzor nad lijekovima)
x	vodno gospodarstvo (regulacijske i zaštitne vodne građevine i komunalne vodne građevine)
x	hrana (proizvodnja i opskrba hranom i sustav sigurnosti hrane, robne zalihe)
x	financije (bankarstvo, burze, investicije, sustavi osiguranja i plaćanja)
x	proizvodnja, skladištenje i prijevoz opasnih tvari (kemijski, biološki, radiološki i nuklearni materijali)
x	javne službe (osiguranje javnog reda i mira, zaštita i spašavanje, hitna medicinska pomoć)
x	nacionalni spomenici i vrijednosti

### 5.1.3. Kontekst

#### **Stanovništvo, društvo, administracija i upravljanje**

Prema posljednjem Popisu stanovništva 2021. godine na području Općine Vela Luka živi 3.772 stanovnika. Područje Općine zauzima ukupnu površinu od 43,27 km<sup>2</sup> iz čega proizlazi da je gustoća naseljenosti 87,17 stan./km<sup>2</sup>.

Moguće ljudske žrtve rezultat su prije svega očekivanih razaranja stambenih objekata, te objekata gdje boravi puno ljudi. Osim toga, među pučanstvom došlo bi do uznemirenosti i panike, te su mogući dodatni ljudski gubitci. U sljedećoj tablici navedeni su objekti u kojima boravi veći broj ljudi.

**Tablica 37. Pregled objekata u kojima trajno ili povremeno boravi veći broj osoba**

R.B.	Građevine	Lokacija	Br. osoba
1.	Dječji vrtić Radost	Ulica 27 br. 17, Vela Luka	140
2.	Osnovna škola Vela Luka	Obala 3 br. 1, Vela Luka	330
3.	Srednja škola Vela Luka	Ulica 5 br. 9, Vela Luka	200
4.	Hotel Adria	Uvala Plitvine, Vela Luka	350
5.	Hotel Posejdon	Obala 1, br. 20, Vela Luka	400
6.	Hotel Jadran	Obala 4, br. 20, Vela Luka	200
7.	Hotel Korkyra	Obala 3 br. 21, Vela Luka	200

8.	Dom zdravlja dr. Ante Franulović	Ulica 1 br. 1, Vela Luka	100
9.	Specijalna bolnica Kalos	Ulica 3 br. 3, Vela Luka	300
10.	Prodajni centar Tommy	Ulica 47 br. 53, Vela Luka	100
11.	Centar za kulturu	Ulica 26 br. 2, Vela Luka	250
12.	Zadružni dom	Ulica 2 br. 1, Vela Luka	250
13.	Sportska dvorana osnovne škole Vela Luka	Obala 1 br. 1, Vela Luka	/
14.	Sportska dvorana na Močnom laz	Močni laz	/
15.	Crkva sv. Josipa	Ulica 26, Vela Luka	300
16.	Marina Korkyra Vela Luka	Obala 4 bb, Vela Luka	/

Izvor: Općina Vela Luka

### **Funkcioniranje elemenata kritične infrastrukture**

Potres je nepogoda sa jednim od najvećih očekivanih razaranja. Razina sigurnog i udobnog života građana uvelike ovisi o gradskoj infrastrukturi, stoga je bitno da se njezino funkcioniranje osigura u razdoblju neposredno nakon prirodne katastrofe. Utjecaj ovog razaranja na otvoreni prostor je manje izražen, izuzev mogućih razornih posljedica na elemente infrastrukture (vodovod, prometnice te energetske vodovi).

**Tablica 38. Utjecaj potresa na kritičnu infrastrukturu Općine Vela Luka**

<b>Vrsta infrastrukture</b>	<b>Učinak</b>
<b>Energetika</b>	Može doći do oštećenja na dalekovodu 35/10 kV koji prolazi Općinom iz trafostanice 35/10 kV Blato.
<b>Komunikacija i informacijska tehnologija</b>	Može doći do oštećenja objekata telekomunikacija i pošte te će doći do prekida telekomunikacijskih veza, koje će biti moguće jako brzo osposobiti alternativnim pravcima s obzirom na današnju tehnologiju telekomunikacijskih sustava.
<b>Promet</b>	U uvjetima očekujući oštećenja i zakrećenja na prometnicama kao i s pretpostavkom da se razorno djelovanje potresa ne može ograničiti samo na naselja ove općine, već da može zahvatiti i susjedne županije, potrebno je predvidjeti određene poteškoće u djelovanju ograničenih raspoloživih zdravstvenih službi, a posebice u trijaži, te prevoženju teže ozlijeđenih osoba.
<b>Zdravstvo</b>	Potres intenziteta VIII° MSK oštećuje Doma zdravlja što onemogućava i prekida pružanje medicinskih usluga i smanjuje se zdravstvena skrb. U tom se slučaju uspostava pružanja medicinskih usluga organizira na drugoj lokaciji.
<b>Vodno gospodarstvo</b>	Može doći će do problema s opskrbom vodom za piće zbog puknuća cijevi na lokalnoj mreži.
<b>Hrana</b>	Potres intenziteta VIII° MSK ljestvice na području Općine Vela Luka može uzrokovati nemogućnost proizvodnje i opskrbe prehrambenim namirnicama, posebno do određenih dijelova Općine
<b>Financije</b>	Oštećenje na objektima koji pružaju financijske usluge te poteškoće u radu istih uzrokovane potresom neće imati značajan utjecaj po živote ljudi na ovom području.
<b>Nacionalni spomenici i vrijednosti</b>	Pri potresu intenziteta VIII° MSK ljestvice dolazi do oštećenja objekata od posebnog značaja i rušenja kulturnih dobara navedenih u točki 5.2 ove procjene.
<b>Javne službe</b>	Može doći do oštećenja objekata od posebnog značaja kao što su škole, ambulante, pošta, što će bitno otežati svakodnevno funkcioniranje zajednice.

## **Fizički, klimatološki, geografski, demografski, ekonomski i politički uvjeti**

Na području Općine, prema Popisu stanovništva iz 2021. godine popisano je ukupno 3.772 osoba što čini udio od 3,26 % od ukupnog broja stanovnika u Dubrovačko-neretvanskoj županiji. Gustoća naseljenosti na području Općine iznosi 87,17 stan./km<sup>2</sup>. Stanovništvo živi u istoimenom naselju Vela Luka.

### **5.1.4. Uzrok**

Potres je endogeni proces do kojeg dolazi uslijed pomicanja tektonskih ploča, a za posljedicu ima podrhtavanje Zemljine kore zbog oslobađanja velike količine energije. Jakost (intenzitet) potresa ovisi o više čimbenika kao što su količina oslobođene energije, dubina hipocentra, udaljenosti epicentra i građi Zemljine kore. Njegovo djelovanje može se iskazati pomoću Mercalli-Cancani-Siebergove ljestvice koja ima 12 stupnjeva, a temelji se na razornosti i posljedicama potresa. Svi potresi na području Republike Hrvatske ubrajaju se u red plitkih potresa. Magnituda i jakost (intenzitet) su mjere koje opisuju potres. Magnituda potresa predstavlja energiju koja je oslobođena prilikom potresa, a izražava se stupnjevima Richterove ljestvice, koja ima vrijednosti od 0 do 9.

#### *5.1.4.1 Razvoj događaja koji prethodi velikoj nesreći*

Unatoč suvremenim uvjetima i uz naprednu tehnologiju predviđanje potresa koje bi omogućilo pravovremeno reagiranje i evakuiranje ugroženih građana nije moguće.

Razvijenije države u seizmički aktivnim područjima ipak ne odustaju od pokušaja kratkoročnog upozoravanja na pojavu potresa s namjerom ostvarivanja barem minimalne vremenske prednosti u slučaju katastrofalnog događaja. Naime, u slučaju potresa iz žarišta se širi više vrsta potresnih valova; longitudinalni (ili primarni) P-valovi brže se šire, ali razorno djelovanje potječe od transverzalnih (ili sekundarnih) S-valova koji se šire manjom brzinom. Stoga je moguće posebnim sensorima zabilježiti dolazak P-valova, identificirati položaj žarišta i odrediti očekivanu jačinu potresa, barem nekoliko sekundi prije dolaska S-valova koji mogu uzrokovati podrhtavanje tla s razornim posljedicama.

U skladu s globalnom teorijom tektonskih ploča koja objašnjava pomake Zemljine litosfere i učestalost pojave potresa u graničnim područjima, uzrok nastanka potresa u priobalnom dijelu Republike Hrvatske povezan je s podvlačenjem Jadranske platforme pod Dinaride, kao posljedica kretanja Afričke ploče u odnosu na Euro-azijsku. Rasjedi kao potencijalne žarišne točke osim toga nastaju unutar pojedinih tektonskih ploča kao posljedica diferencijalnih naprežanja u Zemljinoj kori.

#### *5.1.4.2. Okidač koji je uzrokovao veliku nesreću*

Potres se može opisati kao endogeni proces prouzročen tektonskim pokretima u Zemljinoj unutrašnjosti uz naglo oslobađanje energije koja se u obliku seizmičkih valova širi prema površini Zemlje. Pojava potresa pripada skupini prirodnih rizika koji se ne mogu predvidjeti, a s određenom vjerojatnošću se mogu dogoditi u bilo kojem trenutku. Osim s podrhtavanjem tla seizmički rizik može biti povezan i s drugim događajima kao pojavom klizišta/odrona.

## 5.1.5. Opis događaja - Potres

### **Potpunost i vjerojatnost/dosljednost i logičnost**

Svijest o mogućoj opasnosti zbog posljedica učinaka potresa na postojeće građevine i iskustveni podaci značajno su se odrazili na razvoj i učestale promjene propisa za projektiranje konstrukcija. Posljednjih godina posebna pozornost posvećena je donošenju ujednačenih Europskih normi za projektiranje seizmičke otpornosti, a temeljem suvremenih istraživanja su propisani zahtjevi kojima građevine moraju udovoljiti da bi postigle prihvatljivu razinu sigurnosti znatno postroženi.

#### *5.1.5.1. Posljedice i informacije o posljedicama*

Kod razmatranja potresa kao velike nesreće u Općini Vela Luka razmatra se događaj sa najgorim mogućim posljedicama. Najvjerojatniji neželjeni događaj podrazumijeva potres intenziteta VI° MSK ljestvici. Pri tom potresu nema značajnih posljedica na stanovništvo i kritičnu infrastrukturu, te kao takav nije detaljnije ni obrađen. Događaj sa najgorim mogućim posljedicama podrazumijeva potres intenziteta VIII°MSK ljestvice. Obzirom na posljedice ova kategorija potresa detaljno je obrađena kroz sljedeće naslove.

### **Opis posljedica na stanovništvo, imovinu, okoliš, kritičnu infrastrukturu, društvo i institucije**

Procjena obujma i stupnja ugroženosti od potresa obuhvaća razorne potrese. Polazi se od pretpostavke da ljudi stradavaju uslijed rušenja objekata, oštećenja opreme, instalacije i uređaja. Zbog navedenog je nužno pronaći vezu između intenziteta potresa i mehaničke rastresitosti objekata.

Prvo treba utvrditi mogući stupanj oštećenja raznih kategorija objekata pri različitim stupnjevima intenziteta potresa. Obzirom na mehaničku otpornost i obujma oštećenja objekata utvrđuje se stupanj oštećenja.

#### **a) Posljedice potresa za stambene objekte u Općini Vela Luka**

Posljedice koje bi nastale manifestirale bi se kroz ugroženost stanovnika, bilo povređivanjem ili smrtnim slučajevima, te bi došlo do povećanja opasnosti za stanovnike jer bi se blokadom putova smanjila brzina dolaska na mjesto nesreće i pružanja pomoći eventualnim zatrpanim i povrijeđenim osobama.

Može se pretpostaviti da će građevine projektirane od 2013. godine, prema najnovijim seizmičkim propisima zadovoljiti zahtjeve povezane s projektiranim graničnim stanjima nosivosti i uporabljivosti.

Ugrožene su prethodno izgrađene građevine koje se mogu načelno podijeliti prema razdobljima razvoja seizmičkih propisa (do 1964., od 1965.-1981., od 1982.-1998., od 1998.- 2012.). Građevine izgrađene do 1964. nisu projektirane za potresna djelovanja.

Procjena obujma i stupnja ugroženosti od potresa obuhvaća razorne potrese. Polazi se od pretpostavke da ljudi stradavaju uslijed rušenja objekata, oštećenja opreme, instalacije i uređaja. Zbog navedenog je nužno pronaći vezu između intenziteta potresa i mehaničke rastresitosti objekata. Prvo treba utvrditi mogući stupanj oštećenja raznih kategorija objekata pri različitim stupnjevima intenziteta potresa. Obzirom na mehaničku otpornost, obujma i stupnja oštećenja, zbrinjavanje i asanacije objekata utvrđuje se stupanj oštećenja.

Procjena štete na stambenom fondu u Općini izraditi će se uz slijedeće pretpostavke:

- Potres intenziteta VIII° MSK ljestvice pogodio je Općini Vela Luka,
- Akceleracija za VIII° MSK ljestvice iznosi  $2 \text{ m/s}^2$  i jednaka je na cijelom području,
- Trajanje potresa je 15 sek,
- U trenutku potresa svi stanovnici se nalaze u stambenim zgradama (kao da se potres događa noću),
- U Općini Vela Luka se nalaze stanovnici registrirani Popisom stanovništva 2021. godine: **3.772**,
- Broj stanova za stalno stanovanje registriran Popisom stanovništva 2021. godine: **3.494**.

**Tablica 39. Konstruktivni sustav objekata prema godinama izgradnje**

Konstruktivni sustav	Tip zgrade	Godina izgradnje
<b>I</b>	Zidane zgrade	do 1940.
<b>II</b>	Zidane zgrade s armirano betonskim serklažima	1945. – 1960.
<b>III</b>	Armiranobetonske skeletne zgrade	od 1960. do danas
<b>IV</b>	Zgrade sa sustavom armiranobetonskih nosivih zidova	od 1960. do danas
<b>V</b>	Skeletne zgrade s armiranobetonskim nosivim zidovima	od 1960. do danas

Svi ovi objekti svrstani su u 3 zone koje u velikom postotku sadrže objekte određene kategorije prema vremenu gradnje. Naravno, u svakoj od ovih zona postoje objekti iz više kategorija gradnje, ali se ovakvim zoniranjem može najviše približiti i grupirati objekte kako bi se dobila podjela prema stvarnom stanju. Ovakav način zoniranja primjenjiv je dok se ne napravi mikrozoniranje i snimka stanja postojećih objekata koji će dati još preciznije procjene šteta.






- U zoni 1 pretežno su objekti kategorije I;
- U zoni 2 pretežno su objekti kategorije II i III i
- U zoni 3 pretežno su objekti kategorije IV i V.

Prema procijenjenim podacima za područje Općine Vela Luka klasifikacija izgrađenih stambenih objekata raspodijeljena je po kategorijama gradnje kako slijedi:

- 30% zidane zgrade Tip I,
- 40% zidane zgrade s armiranobetonskim serklažima Tip II,
- 20% armiranobetonske skeletne zgrade Tip III,
- 5% zgrade sa sustavom armiranobetonskih nosivih zidova Tip IV,
- 5% skeletne zgrade s armiranobetonskim nosivim zidovima Tip V, novogradnja.

Klasična podjela oštećenja zgrada koja se najčešće navodi i često upotrebljava kao osnova za slične kategorizacije temelji se na Europskoj makroseizmičkoj ljestvici EMS-98, s kategorijama oštećenja od I do V, pomoću koje se uobičajeno određuje i intenzitet potresnog djelovanja.

**Tablica 40. Stupnjevi oštećenja za zidane građevine prema EMS-98 klasifikaciji**

Kategorija	Skica	Opis
I.		<ul style="list-style-type: none"> <li>- Neznatno do blago oštećenje.</li> <li>- Zanemarivo konstruktivno oštećenje.</li> <li>- Blago nekonstruktivno oštećenje.</li> <li>- Vrlo tanke pukotine u ponekim zidovima.</li> <li>- Opadanje malih komada žbuke.</li> <li>- Vrlo rijetko otpadanje pojedinačnih odvojenih dijelova zida.</li> </ul>
II.		<ul style="list-style-type: none"> <li>- Umjeren oštećenje.</li> <li>- Blago konstruktivno oštećenje.</li> <li>- Umjeren nekonstruktivno oštećenje.</li> <li>- Pukotine u brojnim zidovima.</li> <li>- Otpadanje većih komada žbuke.</li> <li>- Djelomično otkazivanje dimnjaka.</li> </ul>
III.		<ul style="list-style-type: none"> <li>- Značajno do teško oštećenje.</li> <li>- Umjeren konstruktivno oštećenje.</li> <li>- Pukotine u brojnim zidovima.</li> <li>- Otpadanje većih komada žbuke.</li> <li>- Djelomično otkazivanje dimnjaka.</li> </ul>
IV.		<ul style="list-style-type: none"> <li>- Vrlo teška oštećenja.</li> <li>- Teško konstruktivno oštećenje.</li> <li>- Vrlo teško nekonstruktivno oštećenje.</li> <li>- Značajno otkazivanje zidova.</li> <li>- Djelomično otkazivanje konstrukcija krovova i međukatnih konstrukcija.</li> </ul>
V.		<ul style="list-style-type: none"> <li>- Otkazivanje.</li> <li>- Vrlo teško konstruktivno oštećenje.</li> <li>- Potpuno ili gotovo potpuno rušenje.</li> </ul>

*Izvor: Procjena rizika od katastrofa za RH*

Sljedeća tablica predstavlja matricu oštećenosti pet navedenih konstruktivnih sustava za potres intenziteta VIII° MSK ljestvice. Oštećenja su svrstana u šest kategorija, koje su označene brojevima 1 do 6. Svakom stupnju oštećenja i svakom konstruktivnom sustavu odgovara jedan element matrice – postotak oštećenja ukupnog broja zgrada.

**Tablica 41. Matrica oštećenosti za intenzitet potresa VIII° MSK ljestvice za pet konstruktivnih sustava gradnje**

R.B.	Stupanj oštećenja	Postotak oštećenja za konstruktivni sustav u odnosu prema ukupnom broju stanova					Građevinska šteta %
		I	II	III	IV	V	
1.	nikakvo - nema	8	50	15	5	15	0
2.	neznatno	10	25	25	70	20	6
3.	umjereno	30	15	35	25	50	20
4.	jako	45	10	17	0	15	40
5.	totalno	40	0	6	0	0	62
6.	rušenje	3	0	2	0	0	100

**Tablica 42. Broj oštećenih stanova raznih kategorija pri potresu intenziteta VIII° MSK ljestvice**

Stupanj oštećenja		I	II	III	IV	V	Ukupno	Broj stanovnika za zbrinjavanje
<b>Općina Vela Luka</b>								
1.	nikakvo -nema	112	699	52	9	26	898	<b>1.058</b>
2.	neznatno	140	349	87	122	35	734	
3.	umjereno	419	210	122	44	87	882	
4.	jako	629	140	59		26	854	
5.	totalno	56		21			77	
6.	rušenje	42		7			49	
<b>UKUPNO</b>		<b>1398</b>	<b>1398</b>	<b>349</b>	<b>175</b>	<b>175</b>	<b>3494</b>	

U prethodnoj tablici prikazan je ukupan broj stanova ovisno o stupnju oštećenja i broj stanovnika koje je potrebno zbrinuti jer su im stanovi toliko oštećeni (jako, totalno i srušeni) da u njima nije moguće stanovati.

U slučaju potresa intenziteta VIII° MSK ljestvice potrebno je osigurati privremeni smještaj za približno 1.058 osoba. Pretpostavka je da će 50% osoba za zbrinjavanje sami naći privremeni smještaj (rodbina, prijatelji) dok će za preostalih 50%, njih 529 biti potrebno osigurati zbrinjavanje. Procjenjuje se da bi totalno oštećenje imalo 77 objekata, dok bi se srušio 49 objekta.

#### **b) Procjena posljedica po seizmičkim zonama za javne objekte Općine Vela Luka**

Procjenu posljedica po seizmičkim zonama za javne objekte (navedene u tablici objekti i kapaciteti ustanova u kojima se može smjestiti veći broj osoba) nije bilo moguće odrediti u vrijeme izrade ove Procjene zbog nedostatka informacije o godini izgradnje pojedinih građevina.

#### **c) Procjena posljedica po seizmičkim zonama za industrijske objekte Općine**

Na području Općine nema industrijskih objekata.

#### d) Procjena količine građevinskog otpada

Proračunom građevinskih šteta potrebno je odrediti količinu građevinskog otpada koji će nastati kod totalnog rušenja objekata. Količina ovog otpada važna je da bi se dimenzioniralo i odredilo područje gdje će se taj građevinski otpad privremeno pohraniti. Količina otpada proračunati će se metodom koju upotrebljava US Army Corps of Engineers (USACE). Nakon katastrofalnog potresa potrebno je u vrlo kratkom roku reagirati kako bi se spasili ljudski životi.

Iz spasilačke prakse poznato je da se najviše života spasi u prvih šest sati nakon potresa, dok se još uvijek ljudski životi mogu spasiti unutar 48 sati nakon potresa. Stoga se i procjena potrebne mehanizacije i broja spasitelja računa za ovaj period.

Potrebno je predvidjeti deponije za privremeno deponiranje građevinskog materijala na području naselja Općine Vela Luka te ga uklopiti u Plan djelovanja civilne zaštite, kao i u sljedeću reviziju Prostornog plana uređenja Općine Vela Luka. Svaki kamion kiper kapaciteta 10 m<sup>3</sup> može u 24 sata prosječno napraviti 20 prijevoza na deponij, optimalno vrijeme raščišćavanja 2 je dana.

U prvih 24 sata ukloni se približno 20% građevinskog otpada od ukupne količine otpada koji je nastao rušenjem. Tih 20 % otpada odnosi se na otpad koji se uklanja zbog spašavanja zatrpanih. Na području Općine Vela Luka doći će do totalnog oštećenja i rušenja kod 126 objekata. Uglavnom se radi o dvokatnim i trokatnim objektima.

Količina otpada se proračunava na način da jedan dvokatni objekt prosječnih gabarita 9 m L \* 9 m W \* 15 m H ima:

$(L*W*H)/0,02831685/27 = \text{-----} 0,7645549 \text{ m}^3 * 0,33 = \text{-----} \text{ m}^3$  građevinskog otpada, pa prema izračunu proizlazi da jedan objekt ima:

$(9*9*15)/0,02831685 /27 = 1589,2 * 0,7645549* 0,33 = 400,95 \text{ m}^3$  otpada.

Za **126 objekata**, ukupna količina građevinskog otpada iznosi **50.519,70 m<sup>3</sup>**.

Od ove količine USACE predviđa da će 30% biti drvena građa koja se kasnije može lako reciklirati. Od ostalih 70% predviđa se da je:

- 42% gorivi materijal koji zahtijeva sortiranje,
- 43% građevinski otpad (kamen, beton, žbuka),
- 15% metal.

Dakle, od ukupno **50.519,70 m<sup>3</sup>** građevinskog otpada:

- **15.155,91 m<sup>3</sup>** će biti drvene građe,
- **14.852,79 m<sup>3</sup>** će biti gorivog raznog materijala,
- **15.206,43 m<sup>3</sup>** građevinskog otpada (kamen, beton, žbuka), te
- **5.304,57 m<sup>3</sup>** će biti otpadnog metala.

Za sav gore navedeni otpad potrebno je predvidjeti područje za privremeno deponiranje veličine **20.444,56 m<sup>2</sup>**. U prvih 24 sata ukloni se približno 20% građevinskog otpada (3.031,18 m<sup>3</sup>) od ukupne količine otpada koji je nastao rušenjem, tih 20% otpada odnosi se na otpad koji se uklanja zbog spašavanja zatrpanih.

Broj sati za spašavanje plitko i srednje zatrpanih osoba iznosi 99 sati, a za spašavanje duboko zatrpanih osoba potrebno je 1.197 sati. Ukupan broj sati je 1.296. Broj spasitelja za 48 sati spašavanja iznosi 81, a za 24 sata 162 spasitelja.

### e) Posljedice koje potresi mogu izazvati po stanovništvo

U žrtve potresa ubrajamo ranjene i poginule osobe. Broj ranjenih izračunava se prema formuli (1), a broj poginulih prema formuli (2) (Izvor: D. Aničić – Civilna zaštita 1 (1992.) 2, 135 – 143.) gdje je:

$$(BR) = A \cdot \sum_{i=1}^n Bi \cdot \left( \sum_{j=1}^m Cij \cdot Dij \right) \quad (1)$$

$$(BP) = A \cdot \sum_{i=1}^n Bi \cdot \left( \sum_{j=1}^m Cij \cdot Eij \right) \quad (2)$$

BR - broj ranjenih osoba BP - broj poginulih osoba

A - ukupan broj osoba koje žive na nekom području B i C

B - postotak zastupljenosti zgrada određenog konstruktivnog sustava u ukupnom broju stambenih zgrada

C - postotak oštećenja zgrada određenog konstruktivnog sustava prema stupnjevima oštećenja za određeni intenzitet potresa u odnosu prema ukupnom broju zgrada tog sustava

D - postotak ranjenih za j-to oštećenje u i-tom konstruktivnom sustavu

E - postotak poginulih za j – to oštećenje u i – tom konstruktivkom sustavu

i - konstruktivni sustavi (I,II,III)

j - stupanj oštećenja (1,2,3,4,5,6)

n = 3; m = 4.

Proračunom prema formulama (1) i (2) dolazi se do podatka da bi u potresu VIII° na području Općine Vela Luka, procijenjeni broj ranjenih, zatrpanih i poginulih stanovnika bio kao što je navedeno u sljedećoj tablici.

**Tablica 43. Broj ranjenih i poginulih osoba pri intenzitetu potresa VIII° MSK ljestvice na području Općine Vela Luka**

Objekti/ osobe	Stupanj oštećenja						UKUPNO
	nikakvo	nezatno	umjereno	jako	totalno	rušenje	
Broj objekata	898	734	882	854	77	49	3494
Broj stanovnika	969	792	952	922	83	53	3772
Poginuli (%)	0	0	0	0.25	1	20	
Ranjeni (%)	0	0	1	2	10	100	
Zatrpani (%)	0	0	1.3	4	8.5	100	
Poginuli	0	0	0	2	1	11	14
Ranjeni	0	0	10	18	8	53	89
Zatrpani	0	0	12	37	7	53	109
			plitko	srednje	duboko		

## Kriteriji društvenih vrijednosti

### Život i zdravlje ljudi

Događaj sa najgorim mogućim posljedicama podrazumijeva potres intenziteta VIII° MSK ljestvice te je za takav slučaj dan pregled posljedica :

- Poginuli: 14 stanovnika,
- Ranjeni: 89 stanovnika,
- Zatrpani: 109 stanovnika,
- Ukupno: 212 stanovnika.
- 

Za izračun posljedica na život i zdravlje ljudi uzete su vrijednosti koje su dobivene proračunom, radi se o ranjenim i poginulim osobama. Broj evakuiranih, oboljelih od psihoza te nestalih nije uzet u proračun, obzirom da o istima ne postoji mogućnost izračuna.

### Život i zdravlje ljudi

Tablica 44. Posljedice na život i zdravlje ljudi

Život i zdravlje ljudi			
Kategorija	Posljedice	Kriteriji (stanovnici)	Odabrano
1	Neznatne	<0,0377	
2	Malene	00377 – 0,1735	
3	Umjerene	0,1772 – 0,4149	
4	Značajne	0,4526 – 1,3202	
5	Katastrofalne	1,3579>	x

### Gospodarstvo

Tablica 45. Posljedice na gospodarstvo

Gospodarstvo			
Kategorija	Posljedice	Kriteriji (euro)	Odabrano
1	Neznatne	33.153,06 – 66.306,12	
2	Malene	66.306,12 – 331.530,60	x
3	Umjerene	331.530,60 – 994.591,00	
4	Značajne	994.591,80 – 1.657.653,00	
5	Katastrofalne	>1.657.653,00	

### Društvena stabilnost i politika

Tablica 46. Posljedice na društvenu stabilnost i politiku – štete/gubici na građevinama od javnog društvenog značaja

Društvena stabilnost i politika			
Štete/gubici na građevinama od javnog društvenog značaja			
Kategorija	Posljedice	Kriteriji (euro)	Odabrano
1	Neznatne	33.153,06 – 66.306,12	
2	Malene	66.306,12 – 331.530,60	
3	Umjerene	331.530,60 – 994.591,00	

<b>Društvena stabilnost i politika</b>			
<b>Štete/gubici na građevinama od javnog društvenog značaja</b>			
<b>Kategorija</b>	<b>Posljedice</b>	<b>Kriteriji (euro)</b>	<b>Odabrano</b>
4	Značajne	994.591,80 – 1.657.653,00	x
5	Katastrofalne	>1.657.653,00	

**Tablica 47. Posljedice na društvenu stabilnost i politiku – oštećena kritična infrastruktura**

<b>Društvena stabilnost i politika</b>			
<b>Oštećena kritična infrastruktura</b>			
<b>Kategorija</b>	<b>Posljedice</b>	<b>Kriteriji (euro)</b>	<b>Odabrano</b>
1	Neznatne	33.153,06 – 66.306,12	
2	Malene	66.306,12 – 331.530,60	
3	Umjerene	331.530,60 – 994.591,00	
4	Značajne	994.591,80 – 1.657.653,00	x
5	Katastrofalne	>1.657.653,00	

### **Vjerojatnost / frekvencija događaja s najgorim mogućim posljedicama za potres**

Odabirom scenarija koji odgovara potresnom djelovanju prema karti potresnih područja s prikazom poredbenih vršnih ubrzanja tla za povratni period od 475 godina definirana je vjerojatnost od 10% u 50 godina. Frekvencija događaja iznosi 1 događaj u 100 godina i rjeđe, a vjerojatnost ovoga događaja je <1%. Kategorija pojave potresa intenziteta VIII°MSK ljestvice na području Općine Vela Luka je iznimno mala.

**Tablica 48. Vjerojatnost/frekvencija događaja s najgorim mogućim posljedicama - potres**

<b>Kategorija</b>	<b>Vjerojatnost/frekvencija</b>			<b>Odabrano</b>
	<b>Kvalitativno</b>	<b>Vjerojatnost</b>	<b>Frekvencija</b>	
1	Iznimno mala	<1%	1 događaj u 100 godina i rjeđe	x
2	Mala	1-5%	1 događaj u 20 do 100 godina	
3	Umjerena	5-50%	1 događaj u 2 do 20 godina	
4	Velika	51-98%	1 događaj u 1 do 2 godine	
5	Iznimno velika	>98%	1 događaj godišnje ili češće	

#### *5.1.5.2. Podaci, izvori i metode izračuna*

Za izradu scenarija „*Podrhtavanje tla uzrokovano potresom jačine VIII°MSK ljestvice*“ korištena je sljedeća dokumentacija i izvori podataka:

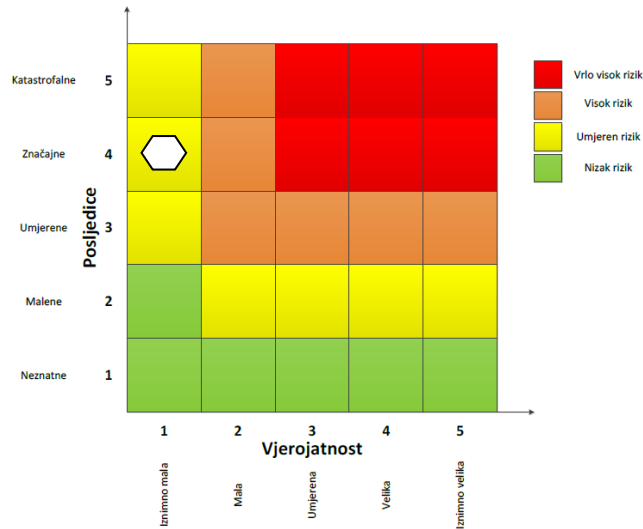
- Karta potresnih područja Republike Hrvatske,
- Proračun Općine Vela Luka za 2025. godinu,
- Državni zavod za statistiku, Popis stanovništva 2021. godine,
- Procjena rizika od katastrofa za Republiku Hrvatsku.

### 5.1.6. Matrice rizika za potres

**Rizik:** Potres

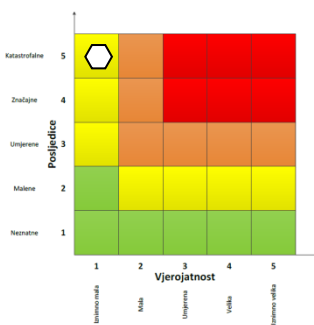
**Naziv scenarija:** Podrhtavanje tla uzrokovano potresom jačine VIII °MSK ljestvice

#### Ukupni rizik za potres - umjeren rizik

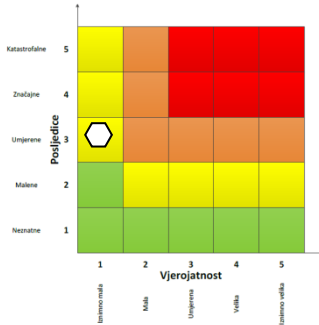


#### Događaj s najgorim mogućim posljedicama

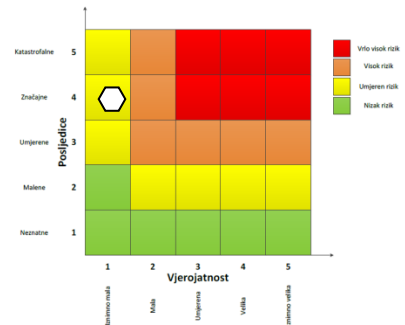
##### Život i zdravlje ljudi



##### Gospodarstvo



##### Društvena stabilnost i politika



## **METODOLOGIJA I NEPOUZDANOST**

<b>Ne postoji dovoljna količina statističkih, iskustva stručnjaka i ostalih podataka te pouzdana metodologija procjene posljedica zbog čega se očekuju značajnije greške</b>		
Vrlo visoka nepouzdanost	4	x
Visoka nepouzdanost	3	
Niska nepouzdanost	2	
Vrlo niska nepouzdanost	1	
<b>Postoji dovoljna količina statističkih podataka, iskustva stručnjaka i pouzdana metodologija procjene zbog čega je pojavljivanje grešaka vrlo malo vjerojatno</b>		

### **5.1.7. Karta rizika za potres**

Grafički prilog 2. Karta rizika za potres na području Općine Vela Luka.

## 5.2. OPIS SCENARIJA – POŽAR OTVORENOG TIPA

### 5.2.1. Naziv scenarija, rizik, radna skupina

<b>NAZIV SCENARIJA</b>
Požari raslinja na otvorenom prostoru Općine Vela Luka
<b>GRUPA RIZIKA</b>
Požari otvorenog tipa
<b>RIZIK</b>
Požari otvorenog tipa
<b>Radna skupina</b>
<b>Koordinator:</b>
Ivo Šeparović
<b>Nositelj:</b>
Darko Franulović
<b>Izvršitelji:</b>

#### Uvod

Požar je svako nekontrolirano gorenje koje nanosi materijalnu štetu i ugrožava živote i zdravlje ljudi te životinja. Opasnost od požara pridonosi karakteristični loš raspored godišnjih oborina i učestale pojave ljetnih suša.

Požari se razlikuju po: fazama razvoja, veličini, mjestu nastanka i vrsti gorive tvari. Prema mjestu nastanka požari mogu biti: **požari otvorenog tipa** i požari građevina. Požar otvorenog tipa, pri čemu se prije svega misli na požare raslinja, složena su pojava u kojoj se isprepliću različita termodinamička i aerodinamična događanja. Na njih značajno utječe konfiguracija terena kojim se požar kreće, karakteristike vegetacije koja gori te lokalni meteorološki uvjeti na mjestu požarišta.

Zbog izrazito velike opasnosti od izbijanja požara zabranjeno je bilo kakvo loženje vatre u blizini šuma i šumskih površina ili površina na otvorenom prostoru, poljoprivrednim površinama pod usjevima, u blizini stambenih naselja, vodova dalekovoda, i sl. Prije početka spaljivanja površinu na kojoj se vrši spaljivanje treba izolirati od ostalih površina odoravanjem ili na drugi pogodni način. Zabranjeno je spaljivanje za vjetrovita vremena, a za vrijeme spaljivanja potrebna je stalna nazočnost izvršioca spaljivanja s priručnom opremom za gašenje požara, sve do potpunog završetka procesa gorenja. Upravo zbog nekontroliranog spaljivanja biljnog i drugog gorivog otpada, u zadnje vrijeme je evidentirano više požara na otvorenim prostorima.

Načelno, na temelju statistike o nastalim požarima u Republici Hrvatskoj izvori topline koji su najčešći uzroci nastanka požara na otvorenom prostoru su iz područja toplinske energije (otvoreni plamen, opušci od cigareta), u vozilima (kontakt para pogonskog goriva sa električnim iskrama ili pretvorbe električne energije u toplinsku), a u građevinama iz područja

pretvorbe električne energije u toplinsku (kratki spoj, preopterećenje strujnih krugova, prijelazni otpori).

Obzirom na statistiku o uzrocima požara nastalih na priobalju, te mjesta nastalih požara i stanje zaštite od požara na području Općine Vela Luka s velikom vjerojatnošću može se zaključiti da su najčešći uzroci nastalih požara na promatranom prostoru nepropisna uporaba otvorenog plamena i namjerno izazivanje nastanka požara, a potom iskrenje iz dalekovoda, udar munje i kvarovi na električnim instalacijama. Najčešće dolazi do izbijanja nekoliko manjih požara koji se kasnije spajaju u jedan veći. Vatra se uz pomoć jakog vjetra brzo širi te dolazi do ugrožavanja stambenih objekata te objekata kritične infrastrukture. Požari raslinja stvaraju znatne izravne i neizravne štete, a njihovo gašenje ponekad iziskuje angažiranje velikog materijalnog, tehničkog i kadrovskog potencijala sustava civilne zaštite.

### **Prikaz vjerojatnosti**

U zadnjim godinama 20. stoljeća i u svim godinama 21. stoljeća uočava se porast najtoplijih proljeća i ljeta. U istom razdoblju zapaža se i naglašeni porast broja toplih noći, toplih i vrućih dana, dok su se maksimalni iznosi zabilježili u 2003. godini, što ukazuje na izvanredne temperaturne uvjete u prvih osam mjeseci 2003. Ukratko, u zadnjem razdoblju od nekoliko desetljeća, a posebno od sredine zadnjeg desetljeća proljeća i ljeta prošlog stoljeća, a posebno proljeća su sve toplija i sve sušnija, dok je godina 2003. u mnogim oborinskim i temperaturnim karakteristikama izvanredna i klimatski izvan uobičajenih i periodičnih odstupanja.

Dugotrajna suša i visoke temperature zraka uzele su svoj danak u degradiranju biljnog pokrova i mnogih poljoprivrednih kultura te hidroloških uvjeta i u drugim prirodnim i socijalno-gospodarskim područjima. Godina 2003. ostat će zabilježena kao godina izvanredne višemjesečne suše i žege. Sve provedene analize ukazuju na fenomen kontinuiranog smanjenja oborina i povećanja temperatura zraka, naime, na povećanje broja sušnih i vrućih dana u posljednjih desetak godina.

### **5.2.2. Prikaz utjecaja na kritičnu infrastrukturu**

**Tablica 49. Prikaz utjecaja požara na kritičnu infrastrukturu**

<b>Utjecaj</b>	<b>Sektor</b>
<b>x</b>	energetika (proizvodnja, uključivo akumulacije i brane, prijenos, skladištenje, transport energenata i energije, sustavi za distribuciju)
<b>x</b>	komunikacijska i informacijska tehnologija (elektroničke komunikacije, prijenos podataka, informacijski sustavi, pružanje audio i audiovizualnih medijskih usluga)
<b>x</b>	promet (cestovni, željeznički, zračni, pomorski i promet unutarnjim plovnim putovima)
<b>x</b>	zdravstvo (zdravstvena zaštita, proizvodnja, promet i nadzor nad lijekovima)
<b>x</b>	vodno gospodarstvo (regulacijske i zaštitne vodne građevine i komunalne vodne građevine)
<b>x</b>	hrana (proizvodnja i opskrba hranom i sustav sigurnosti hrane, robne zalihe)
	financije (bankarstvo, burze, investicije, sustavi osiguranja i plaćanja)
	proizvodnja, skladištenje i prijevoz opasnih tvari (kemijski, biološki, radiološki i nuklearni materijali)

<b>x</b>	javne službe (osiguranje javnog reda i mira, zaštita i spašavanje, hitna medicinska pomoć)
<b>x</b>	nacionalni spomenici i vrijednosti

### 5.2.3. Kontekst

Požari živog i mrtvog goriva na otvorenom prostoru, na površinama šumskog, poljoprivrednog i ostalog neobrađenog i zapuštenog zemljišta generiraju velike poremećaje cijelog ekosustava i teško nadoknadive gospodarske štete, velike troškove obnove te druge posredne i neposredne gubitke. Potrebno je navesti da takvi požari kontaminiraju zrak na užem prostoru, ali i uzrokuju dugoročne štete emisijom ugljičnog dioksida. Osim toga požari raslinja mogu trajati relativno duže vrijeme (više dana ili tjedana) uslijed nepovoljnih meteoroloških uvjeta, a osobito je zahtjevno gašenje na teško pristupačnim područjima gdje ne postoji razvijena infrastruktura (prometnice, vodovod, mogućnost komunikacije između interventnih snaga).

Stupanj opasnosti od požara državnih šuma i šumskih zemljišta na kršu u jadranskom/primorskom pojasu procjenjuje se kao:

- I stupanj/vrlo velika opasnost - 23% površina,
- II stupanj/velika – 45% ,
- III stupanj/umjerena – 30%,
- IV stupanj/mala opasnost – 2% površina.

Gašenje požara raslinja uvjetuje značajan angažman resursa što iziskuje dodatna financijska sredstva svake godine.

Prije svake požarne sezone planski se obavlja sljedeće:

- priprema zemaljskih snaga, edukacija i opremanje vatrogasaca,
- servisiranje tehnike i opreme i obnavljanje pričuvne opreme,
- priprema zrakoplova i posada, servisiranje zrakoplova, edukacija zrakoplovno-tehničkog osoblja, nabava goriva, maziva, pjenila i retardanata,
- redovna dislokacija vatrogasaca i tehnike iz kontinentalnog na priobalni dio zemlje te logistička potpora,
- priprema izvanrednih dislokacija i sustav brzog prebacivanja dodatnih brojnijih snaga na ugrožena područja što podrazumijeva planiranje pomoći između susjednih županija, ali i angažiranje vatrogasaca i tehnike iz cijele zemlje.

### **Parametri koji utječu na rizik od požara na otvorenom prostoru**

- i. Vrsta vegetacijskog pokrova (crnogorica, bjelogorica), starost šuma (šume mlađe od 30 godina starosti pokazuju veću opasnost od požara) te degradacijski stadij (makije, garizi, šikare i šibljiaci).
- ii. Utjecaj čovjeka, izazivanje požara zbog zapuštanja i nenjegovanja šuma.
- iii. Klima (ekstremno visoke temperature zraka, deficit oborina – suša, niska relativna vlažnost zraka).

- iv. Stupanj opasnosti od požara - ovisno o sadržaju vlage i veličini gorivog materijala na tlu (iglice, lišće, granje, panjevi i dr.).
- v. Izloženost sunčevom zračenju – nadmorska visina i nagib terena parametri su koji utječu na vjerojatnost pojave požara.
- vi. Šumski red – održavanje šumskog reda utječe na stupanj opasnosti od šumskog požara.

Požarno područje (sektor) čini površina tla na kojoj ne postoje vrste i količine gorivih i drugih opasnih tvari, koje bi u slučaju nastanka požara uzrokovale širenje požara na susjedna požarna područja, odnosno površina tla na kojoj postoje uvjeti koji bitno otežavaju širenje požara i omogućavaju pravodobnu i učinkovitu zaštitu od širenja požara.

Potencijalne požarne zapreke (vatrobrani) u Općini Vela Luka su cestovne prometnice i to prvenstveno ceste državnog i županijskog značaja. Iako su širine cestovnih prometnica državnog i županijskog značaja dovoljne, širenje požara je ipak moguće i preko njih, posebno u uvjetima kada nastane požar u razdoblju jačeg vjetra uz veće dijelove cesta čiji zaštitni pojasevi nisu očišćeni od stabala i raslinja te na prostorima koji su pod borovim šumama, s obzirom na reljef i značajke razvoja i širenja požara u borovim šumama, pa se s njima ne može računati kao s pouzdanim požarnim zaprekama.

### **Funkcioniranje elemenata kritične infrastrukture**

**Tablica 50. Utjecaj požara na kritičnu infrastrukturu Općine Vela Luka**

<b>Vrsta infrastrukture</b>	<b>Učinak</b>
<b>Energetika</b>	Može doći do prekida opskrbom i distribucijom električne energije. Raspadi elektroenergetske mreže nastaju rijetko i većinom isključivo zbog atmosferskih djelovanja koja uzrokuju kratke spojeve, iskrenje, a ponekad i nastanak požara. Određeni broj drvenih stupova koji su sastavni dio električne mreže je dotrajao, zbog čega postoji opasnost od nastanka kratkih i dozemnih spojeva, iskrenja i požara. Provjesi dalekovoda su propisni, te s gledišta stanja provjesa ne postoji opasnost od iskrenja ili kontakta vodova sa raslinjem. Stanje izolatora, odvodnika prenapona i vodova je zadovoljavajuće. Zaštitne trase koje se nalaze ispod nadzemnih dalekovoda se u velikoj mjeri održavaju bez visokog raslinja i drugih gorivih tvari, ali ipak se ne čiste ne svugdje i ne uvijek zadovoljavajućom kvalitetom.
<b>Komunikacija i informacijska tehnologija</b>	Može doći do prekida u komunikacijskoj i informacijskoj tehnologiji.
<b>Vodno gospodarstvo</b>	Može doći do prekida u opskrbi vodom te redukciji vode.
<b>Hrana</b>	Uslijed zatvaranja prometnica može doći do privremenog prekida u opskrbi hranom na području Općine. Dugoročno može doći do uništenja usjeva te smanjenog prinosa pojedinih kultura.
<b>Zdravstvo</b>	Nema direktnog utjecaja na objekte zdravstva. Eventualno može doći do povećanog broja hitnih medicinskih intervencija uslijed gutanja dima ili pojave opekotina.
<b>Promet</b>	Uslijed velikih požara može doći do zatvaranja državnih, županijskih i lokalnih prometnica. Nemogućnost pristupa vatrogasnim vozilima pogoduje širenju požara te nastanku velike materijalne štete kao i ljudskih žrtava. U starim jezgrama obalnih naselja nije moguće provesti tehnička rješenja za proširenje ulica s obzirom na način gradnje. Kod

	<p>interveniranja u jezgrama potrebno je alarmirati maksimalni broj vatrogasaca. Potrebno je bez odlaganja pristupiti rješavanju problema parkiranja vozila u ljetnim mjesecima. Prometni redari dužni su konstantno osiguravati nadzor, odnosno spriječiti nepropisna parkiranja pogotovo u ljetnim mjesecima.</p> <p>S obzirom na relativno veliki broj plovila i veliku učestalost prometa, razina opasnosti od nastanka i širenja nastalih požara na morskim površinama je povećana, zbog čega je neophodna stalna spremnost i opremljenost vatrogasnih postrojbi.</p>
<b>Nacionalni spomenici i vrijednosti</b>	Požar može uništiti nacionalne spomenike i vrijednosti ukoliko izbjije u blizini istih.
<b>Proizvodnja, skladištenje i prijevoz opasnih tvari</b>	Požar može utjecati na skladištenje opasnih tvari ukoliko je požar izbio u blizini skladišta. Manje količine pretežno opće potrošnih zapaljivih tekućina (goriva za pogon traktora, moto kultivatora, plovila i drugih uređaja na motorni pogon, boje, razrjeđivači,...), drže se u priručnim odlagalištima kod fizičkih osoba, koja su gotovo u pravilu nepropisna. Ovakav način držanja zapaljivih tekućina uzrok je stalne opasnosti od nastanka požara i/ili tehnoloških eksplozija. Ukoliko ne dođe do brze intervencije ovakav scenarij može se pretvoriti u katastrofu. Na području Općine Vela Luka ne postoje građevine i/ili prostori na kojima se uskladištavaju veće količine zapaljivih tekućina i plinova, eksplozivnih i drugih opasnih tvari.
<b>Financije</b>	Nema direktnog utjecaja na financije.
<b>Javne službe</b>	Nema direktnog utjecaja na javne službe.

#### 5.2.4. Uzrok

Mediteranske šume otoka, priobalnog pojasa, srednje i južne Dalmacije, zaobalja i Zagore šumska su područja sastojina hrasta crnike u uskom obalnom pojasu, mješovitih šuma hrasta crnike i alepskog bora i čiste šume alepskog bora na otocima, hrasta medunca, bijelog i crnog graba iznad pojasa hrasta crnike iznad 400 m nadmorske visine, te šuma dalmatinskog crnog bora na većim nadmorskim visinama.

Cijeli taj jadranski pojas primorskog krša karakteriziraju velike površine šuma i šumskih zemljišta i nepovoljna struktura šumskih sastojina u kome s 83% prevladavaju degradirani oblici šumske vegetacije, degradirane niske šume, makija (guste i niske šume porijeklom panjače, grmolikog oblika, relativno gustog sklopa), garig (prorijeđene svijetle šikare) i veliki kompleksi kamenjara sa šibljacima i biljnim vrstama različite vegetacijske degradacije, dok 17% čine visoke šume. U skladu s tim, šume i šumska vegetacija na kršu prvenstveno imaju zaštitnu funkciju, hidrološku i protuerozivnu, te rekreativnu i estetsku ulogu, a tek potom i ekonomski značaj.

Načelno, starija stabla i sastojine otpornije su od mlađih, između ostaloga i stoga što razvijenije krošnje propuštaju manje svjetla i topline, te nema ili je slabije razvijeno grmlje i biljni pokrov, a isušivanje je manje. Osim što starija stabla imaju deblju koru i sloj pluta, mlade sastojine tanje kore imaju grane bliže tlu i gušći sklop, te su osjetljivije na požar, posebno njegovo širenje. U nepovoljnim vremenskim uvjetima opasnost od požara prijeti mladim, travom obraslim sastojinama i kulturama svih vrsta.

Osim gorivog materijala, količina vlage u gorivu najočiti je presudni čimbenik za nastanak i širenje požara u šumi. Količina vlage je posljedica istovremenog utjecaja niza čimbenika koji smanjuju opasnost ili pogoduju pojavi i širenju šumskih požara: okolišni uvjeti klime i tla, vrsta drveća, starost sastojina, oblik gospodarenja šumom, stanje pokrova šumskog tla, godišnje doba i vrijeme, te uspostavljeni šumski red.

Gledano s aspekta reljefa, na razvoj požara utječe više faktora – nagib terena, područja različite vlažnosti, temperature zraka i tla, temperaturne inverzije, izloženost suncu ili zasjene, izloženost vjetru ili zavjetrine.

### **Vrste šumskih požara**

1. **Podzemni požari:** vatra zahvaća gorivi materijal ispod površine tla, zbog takvih uvjeta teže se otkrivaju pa njihovo širenje može obuhvatiti veće površine i pričiniti velike materijalne štete korijenju drveća prije nego li se otkrije.
2. **Prizemni požari:** kod prizemnih požara gori prizemno raslinje i ostaci drva na tlu, uništavaju pomladak i grmlje, oštećuju donje dijelove drveća, uslijed čega dolazi do njihova odumiranja.
3. **Ovršni požari:** požari u kojima gori krošnja drveta, pretežno nastaju iz prizemnih požara, kao daljnja faza njihova razvoja, ali se prizemni požar javlja i kao sastavni dio ovršnog požara.
4. **Požari pojedinačnih stabala:** relativno su rijetki. Obično nastaju udarom groma u osamljena stabla, koja zbog velike topline nastale pražnjenjem atmosferskog elektriciteta počinju gorjeti.

U skupinu najčešćih uzročnika nastanka požara na poljoprivrednim i šumskim površinama spadaju:

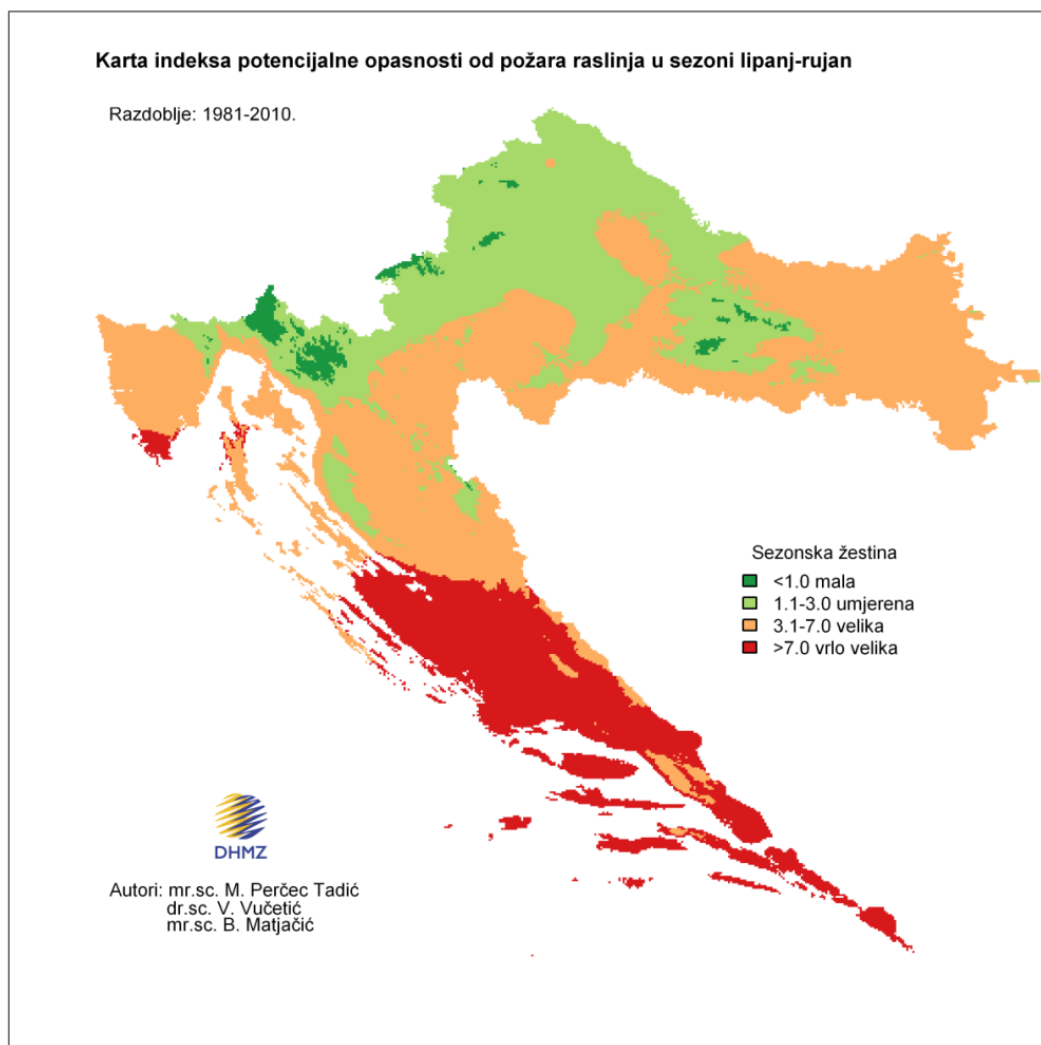
- pušenje i uporaba otvorenog plamena na šumskim površinama,
- spaljivanje korova i raslinja na poljoprivrednim i/ili šumskim površinama u razdobljima visokih temperatura zraka i indeksa opasnosti od nastanka požara, kada je spaljivanje zabranjeno,
- spaljivanje korova i raslinja na poljoprivrednim i/ili šumskim površinama bez provedbe odgovarajućih mjera zaštite od požara,
- iskrenje iz dalekovoda i lokalnih nadzemnih električnih mreža,
- udar groma,
- namjerno izazivanje nastanka požara.

Uvjeti ekološkog okruženja i šumski požari usko su povezani kao uzročno posljedična veza klime, tla, ljudske aktivnosti, količine i stanja gorivog materijala. Za učinkovito preventivno i osmišljeno dugoročno djelovanje s ciljem smanjenja broja požara i opožarenih površina, potrebno je poznavanje višegodišnjeg utjecaja svih tih poveznica i njihovo integriranje u sustav zaštite šuma od požara.

Svako mjesto ima svoj požarni režim koji se može opisati izvedenim veličinama koje su rezultat međudjelovanja vlažnosti/suhoće prirodnog gorivog materijala i klimatskih prilika određenog kraja. Jedna od takvih bezdimenzionalnih veličina je ocjena žestine. Ona može biti mjesečna (*Monthly Severity Rating, MSR*) i sezonska (*Seasonal Severity Rating, SSR*), a određuje se

kanadskom metodom za procjenu opasnosti od požara raslinja (*Canadian Forest Fire Weather Index System, CFFWIS*) ili poznatija kao skraćenica *FWI (Fire Weather Index)*. Ocjena žestine u sebi sadrži meteorološke uvjete i stanje vlažnosti mrtvog šumskog gorivog materijala i služi za klimatsko-požarni prikaz prosječnog stanja na nekom području. Općenito se smatra da je potencijalna opasnost od požara raslinja vrlo velika ako je  $SSR > 7$ .

Prostorna analiza srednjih sezonskih žestina (SSR) posljednja tri desetljeća je pokazala širenje područja s velikom potencijalnom opasnošću od požara raslinja od dalmatinskih otoka i obale prema zaleđu u odnosu na standardno klimatsko razdoblje 1961.–1990. Analiza linearnih trendova pokazuje produljenje požarne sezone na Jadranu od svibnja do listopada zbog klimatskih promjena. Na području Općine Vela Luka srednja sezonska žestina je veća od 7 (donja slika.).



**Slika 10.** Prostorna analiza srednjih sezonskih žestina (SSR) posljednja tri desetljeća

Izvor: DHMZ

Vremenski uvjeti u većini požara na otvorenom imaju odlučujuću ulogu u njihovom razvoju, širenju i ponašanju. Kao što je već spomenuto dugotrajna sušna i vruća razdoblja su vrlo povoljna za nastanak požara raslinja. Stoga meteorološki elementi koji najviše utječu na pojavu

požara su Sunčevo zračenje, temperatura zraka, relativna vlažnost zraka i količina oborine, a na njegovo širenje jačina i smjer vjetra.

Vjetar je meteorološki element koji u sprezi s gorivim materijalom najjače utječe na ponašanje požara. Vjetar utječe na požar raslinja na više načina:

- odnosi zrak bogat vlagom i ubrzava isparavanje i sušenje goriva,
- pomaže sagorijevanju dovodjenjem nove količine kisika,
- širi požar noseći toplinu i goreće čestice na ne zahvaćena goriva,
- uglavnom određuje smjer širenja požara,
- otežava vatrogasnu intervenciju i djelovanje zemaljskih snaga i zrakoplova.

Vjetar je specifičan faktor. Njegov utjecaj se jasno može diferencirati kao pozitivan i negativan, ograničavajući i poticajni. U prometu, potrošnji energije za grijanje i šteti koju jači i olujni vjetrovi mogu izazvati na objektima i u poljoprivredi ima negativan predznak.

Prevladavajući vjetrovi u zimsko doba godine su jugo i bura, dok su ljetni periodi karakterizirani općenito slabijim vjetrovima, a najveće promjene se opažaju na dnevnoj skali kao posljedica dnevno – noćne cirkulacije.

**Tablica 51. Broj dana s jakim i olujnim vjetrom, te maksimalnim udarima vjetra na meteorološkoj postaji Hvar za razdoblje od 2011.-2020. godine**

Broj dana s jakim vjetrom													
Mjeseci	1	2	3	4	5	6	7	8	9	10	11	12	Zbroj
2011	2	2	11	4	2	7	5	2	4	10	2	3	54
2012	5	5	2	4	1	2	2	.	2	3	9	11	46
2013	10	8	5	5	1	.	.	.	.	2	8	5	44
2014	8	12	4	2	1	.	.	.	.	.	8	5	40
2015	3	4	3	3	2	.	.	.	4	5	1	.	25
2016	6	8	4	5	3	2	1	1	1	5	8	1	45
2017	6	6	4	8	3	1	2	2	7	2	11	9	61
2018	9	9	15	6	2	1	3	1	4	5	7	3	65
2019	6	4	10	5	3	.	.	1	.	.	10	7	46
2020	.	2	3	.	4	2	1	3	2	4	1	6	28
Sred	5.5	6.0	6.1	4.2	2.2	1.5	1.4	1.0	2.4	3.6	6.5	5.0	45.4
Max	10	12	15	8	4	7	5	3	7	10	11	11	65
Min	.	2	2	.	1	.	.	.	.	.	1	.	25
Broj dana s olujnim vjetrom													
2011	.	.	1	.	1	.	1	.	.	.	.	.	3
2012	.	.	.	.	.	.	.	.	.	.	1	1	2
2013	3	.	.	.	.	.	.	.	.	.	.	.	3
2014	.	.	1	.	.	.	.	.	.	.	.	.	1
2015	.	.	3	.	.	.	.	.	.	.	.	.	3
2016	.	.	.	.	.	1	.	.	.	.	.	.	1
2017	1	.	2	.	1	.	.	.	.	1	.	2	7
2018	1	.	4	.	.	.	.	.	.	1	1	.	7
2019	.	2	.	.	.	.	.	.	.	.	1	.	3
2020	.	.	.	.	.	.	.	.	.	.	.	1	1
Sred	0.5	0.2	1.1	.	0.2	0.1	0.1	.	.	0.2	0.3	0.4	3.1

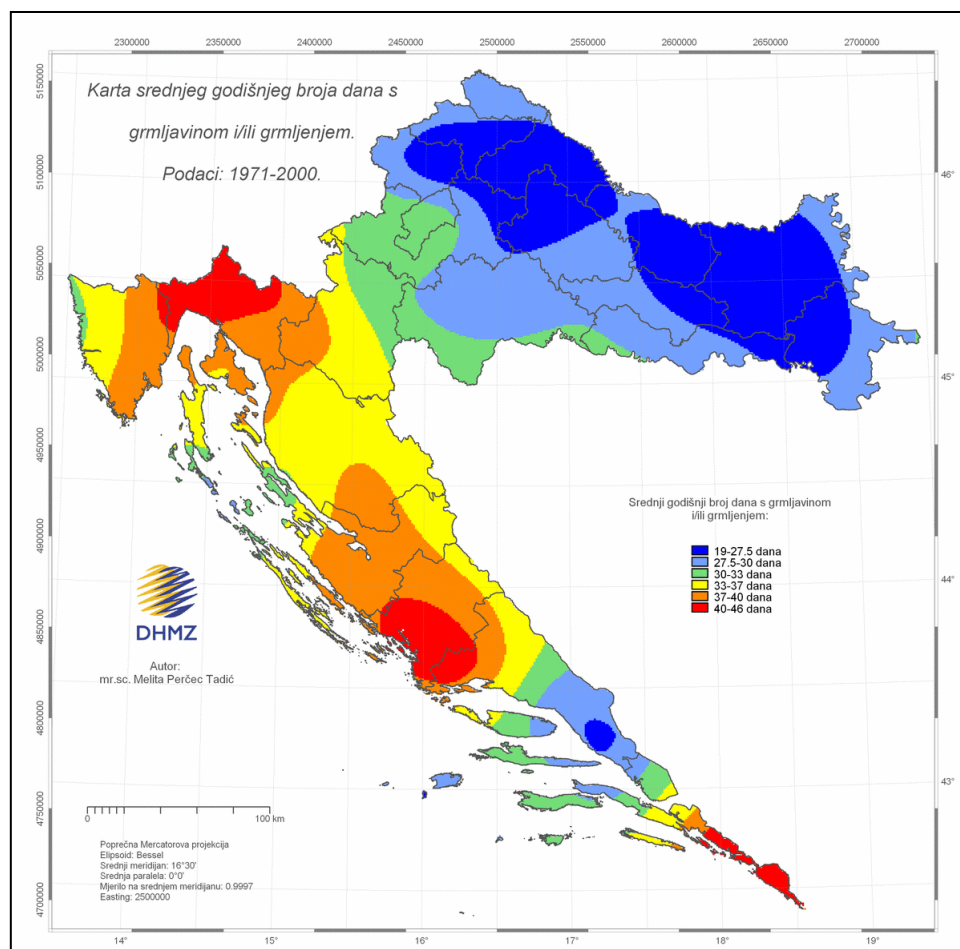
<b>Max</b>	3	2	4	.	1	1	1	.	.	1	1	2	7
<b>Min</b>	0	.	.	.	.	.	.	.	.	.	.	.	1

Izvor: DHMZ

Prema podacima zabilježenima na meteorološkoj postaji Hvar, u razdoblju 2011. – 2020. godine zabilježeno je prosječno 45,4 dana s jakim vjetrovom te 3,1 dana s olujnim vjetrovom.

Munja kao potencijalni uzročnik nastanka požara je izražen u ljetnim razdobljima kada su insolacija i ekspozicija povećani, što treba uzeti u obzir prilikom donošenja i nadzora provedbe preventivnih mjera zaštite od požara na otvorenom prostoru, te osiguranja i nadzora spremnosti vatrogasnih snaga za učinkovita vatrogasna djelovanja u tim razdobljima i takvim uvjetima.

Munja nastala atmosferskim pražnjenjem je jedini prirodni uzročnik nastanka požara. Iz Karte godišnjeg broja grmljavinskih dana u Hrvatskoj izrađene od strane nadležne državne institucije za razdoblje od 1971. do 2000. godine (Slika 11.), zaključuje se da s gledišta srednjeg godišnjeg broja dana s grmljavinom na prostoru Općine Vela Luka iznosi 30-33 grmljavinskih dana.



Slika 11. Karta srednjeg broja dana s grmljavinom i/ili grmljenjem

Izvor: DHMZ

#### 5.2.4.1. Razvoj događaja koji prethodi velikoj nesreći

Pojava manjeg ili većeg broja požara raslinja, ponajviše visi o sljedećim čimbenicima:

- parametrima vegetacije (vrsta i vlažnost vegetacije),
- ukupnost klimatskih i meteoroloških čimbenika i pojava u atmosferi na određenom mjestu,
- antropološkim parametrima (gustoća stanovništva i ljudske aktivnosti, sociološki, ekonomski i socijalni elementi).

Kako je već navedeno postoje dva kritična razdoblja povećane pojave požara na otvorenom prostoru:

- proljetno – mjeseci veljača, ožujak i travanj (osobito praćeno sušom i vjetrom, dok nije počeo proces ozelenjivanja vegetacije) kada nastaje povećan broj požara, najviše u kontinentalnom području, ali nije isključeno i u priobalnom području. Povećani broj požara osobito je izražen poradi spaljivanja korova i ostalog biootpada zaostalog nakon čišćenja poljoprivrednih i šumskih površina.
- ljetno - mjesec srpanj, kolovoz, rujan, također nastaje povećan broj požara, najvećim dijelom na priobalnom području s otocima. Žestina takvih požara osobito je pojačana ukoliko se poklopi i sušno razdoblje i ostali ekstremni meteorološki uvjeti (jak vjetar, visoka temperatura i suhoća zraka, udari groma).

**Tablica 52. Analiza mjesečnih i godišnjih količina oborina za meteorološku postaju Hvar za razdoblje od 2011. - 2020. godine**

Mjesečne i godišnje količine oborine													
Mjesec	1.	2.	3.	4.	5.	6.	7.	8.	9.	10.	11.	12.	Zbroj
<b>2011.</b>	32.7	21.7	53.4	7.6	60.7	39.2	67.7	0.0	21.1	144.6	106.7	62.0	617.4
<b>2012.</b>	32.1	82.7	4.1	89.5	40.3	10.1	5.9	0.0	117.6	166.6	44.0	196.1	789.0
<b>2013.</b>	85.5	95.8	152.0	31.2	118.2	27.4	1.2	12.2	44.8	67.6	96.0	41.3	773.2
<b>2014.</b>	77.3	120.3	64.1	82.0	84.6	97.2	90.2	14.0	253.3	4.1	130.9	264.3	1282.3
<b>2015.</b>	70.4	192.8	65.7	25.8	43.7	42.9	.	90.8	56.5	162.6	42.8	.	794.0
<b>2016.</b>	45.1	109.5	46.1	58.3	49.3	26.1	12.2	10.1	28.7	98.5	73.6	6.8	564.3
<b>2017.</b>	64.3	36.0	57.2	71.0	29.3	14.2	0.7	1.0	143.7	40.9	194.7	53.1	706.1
<b>2018.</b>	66.9	127.2	127.0	34.2	38.4	33.6	24.3	3.0	18.6	123.2	120.0	102.7	819.1
<b>2019.</b>	108.9	14.1	34.8	97.1	132.8	9.7	22.3	7.8	64.8	40.0	215.2	103.2	850.7
<b>2020.</b>	4.4	14.0	19.4	36.1	41.3	22.2	3.6	10.9	108.3	89.3	15.6	234.2	599.3
<b>Zbroj</b>	587.6	814.1	623.8	532.8	638.6	322.6	228.1	149.8	857.4	937.4	1039.5	1063.7	7795.4
<b>Sred</b>	58.8	81.4	62.4	53.3	63.9	32.3	22.8	15.0	85.7	93.7	103.9	106.4	779.5
<b>Std</b>	28.9	56.3	43.1	29.0	34.2	24.2	29.7	25.8	69.2	52.9	61.4	89.2	192.4
<b>Cv</b>	0.49	0.69	0.69	0.54	0.53	0.75	1.30	1.72	0.81	0.56	0.59	0.84	0.25
<b>Maks</b>	108.9	192.8	152.0	97.1	132.8	97.2	90.2	90.8	253.3	166.6	215.2	264.3	1282.3
<b>God</b>	2019	2015	2013	2019	2019	2014	2014	2015	2014	2012	2019	2014	2014
<b>Min</b>	4.4	14.0	4.1	7.6	29.3	9.7	0.0	0.0	18.6	4.1	15.6	0.0	564.3
<b>God</b>	2020	2020	2012	2011	2017	2019	2015	2011!	2018	2014	2020	2015	2016
<b>Ampl</b>	104.5	178.8	147.9	89.5	103.5	87.5	90.2	90.8	234.7	162.5	199.6	264.3	718.0

Izvor: DHMZ

#### 5.2.4.2. Okidač koji je uzrokovao veliku nesreću

Nastanak požara raslinja uglavnom je povezan s ljudskom djelatnošću. Najčešći način izazivanja je nemar ili nepažnja poradi paljenja korova i biootpada, radova u šumi, nepažnja sa ložištimama za roštilje, neugašenoj vatri, dječje igre i zapuštenih neuređenih deponija organskog i anorganskog otpada. Najčešći uzroci požara su otvoreni plamen, a nešto manji postotak požara je uzrokovan pražnjenjem atmosferskog elektriciteta ili toplinom koja nastaje trenjem.

Nemar, nestručno i neredovito održavanje i rukovanje uređajima i postrojenjima i elektroničnim instalacijama i aparatima u industrijskim pogonima, hotelima i drugim javnim i privatnim objektima također može biti uzrok požara.

Naročita opasnost od izbijanja eksplozije i požara postoji kod nemarnog i nepravilnog rukovanja plinom i plinskim instalacijama, uporabom tehnički neispravnih i nepropisnih instalacija i trošila (industrija, hoteli, domaćinstva). Potencijalnu opasnost predstavlja i iskrenje metala, iskrenje električnih uređaja i trošila, neoprezna uporaba otvorenog plamena, pušenje i drugo.

Turizam je sve značajnija gospodarska djelatnost koja povisuje rizik od izbijanja požara. Odbacivanje staklenih plastičnih predmeta kao i odbacivanje gorućih žigica i opušaka prilikom šetnji i boravka u autokampovima, turističkim naseljima, parkovima, borovim šumama i sličnim mjestima, predstavlja potencijalnu opasnost za nastanak i širenje požara.

Ovi slučajevi su naročito izraženi u toku ljetne turističke sezone, pogotovo zato što je povećan broj posjetitelja, turista upravo u suhom ljetnom razdoblju. Moguća je i namjerna paljevina.

Za početak gorenja prijeko je potrebno ispuniti određene uvjete kao što su: prisutnost gorivih tvari, oksidacijskog sredstva (kisika) i izvor (okidač) paljenja. Okidači požara mogu biti: otvoreni plamen, iskra, vrući predmet ili toplina mehaničkog rada.

Okidači koji uzrokuju požar mogu biti različiti, kao i uzroci, prema tome, okidači koji su uzeti u obzir su:

- loše održavanje (čišćenje) dimovodnih kanala,
- nepravilna uporaba otvorene vatre,
- neispravna električna ili plinska instalacija,
- uređaji koji iskre ili neispravni uređaji,
- spaljivanje otpadaka ili raslinja na poljoprivrednim površinama,
- kvarovi na električnim vodovima ili dalekovodima,
- atmosfersko pražnjenje,
- nepažnja, ljudski faktor,
- namjerna paljevina, ljudski faktor.

#### 5.2.5. Opis događaja – Požari otvorenog tipa

Ekstremni meteorološki uvjeti (jak vjetar, visoka temperatura, suša, udari groma) pogoduju razvoju više istovremenih požara raslinja (na većoj površini) na priobalju. Gašenje takvih požara zahtijevaju angažiranje značajnog materijalnog, tehničkog i kadrovskog potencijala,

ponekad iz više županija pa čak i iz cijele zemlje. Snage su razvučene na više požara, ali poradi ekstremnih meteoroloških uvjeta nije ih moguće staviti u nadzor više dana. Budući da požari traju i više dana, vatrogasne snage su iscrpljene, a opožarena površina se povećava, moguće je smrtno stradavanje, hrvatskih i/ili stranih državljana.

#### 5.2.5.1. Posljedice i informacije o posljedicama

Požari mjestimično mogu ugroziti veći broj ljudi i imovinu (kampovi), te je potrebna evakuacija lokalnog stanovništva, turista i imovine i njihovo zbrinjavanje na sigurna mjesta, ugrožena je kritična infrastruktura, pojavljuju se zastoji u cestovnom, zračnom, pomorskom prometu, poremećaj opskrbe energijom, vodom, namirnicama. Mogući su masovni otkazi turističkih aranžmana. Mjere oporavka vegetacije i opožarenih prostora su dugoročne. Posljedice za općekorisne funkcije šuma su dugoročne.

Urbana i poluurbana naselja imaju centralni dio vrlo gusto izrađen. Kuće su spojene u nizu i zgusnute oko centralnog trga ili glavne ulice. Sa stanovišta zaštite od požara problemi se nalaze u zgusnutim starim urbanim jezgrama naselja, gdje su ulice uske i nepristupačne velikim, a vrlo često i malim vatrogasnim vozilima.

Također, ovakva gustoća izgrađenosti uzrok je brzog širenja požara s obzirom na kuće sa velikim brojem otvora i pretežno stare drvene krovne konstrukcije koje su međusobno spojene.

### **Kriteriji društvenih vrijednosti**

#### **Život i zdravlje ljudi**

**Tablica 53. Posljedice na život i zdravlje ljudi**

<b>Život i zdravlje ljudi</b>			
<b>Kategorija</b>	<b>Posljedice</b>	<b>Kriteriji (stanovnici)</b>	<b>Odabrano</b>
<b>1</b>	Neznatne	<0,0377	
<b>2</b>	Malene	00377 – 0,1735	
<b>3</b>	Umjerene	0,1772 – 0,4149	
<b>4</b>	Značajne	0,4526 – 1,3202	x
<b>5</b>	Katastrofalne	1,3579>	

#### **Gospodarstvo**

**Tablica 54. Posljedice na gospodarstvo**

<b>Gospodarstvo</b>			
<b>Kategorija</b>	<b>Posljedice</b>	<b>Kriteriji (euro)</b>	<b>Odabrano</b>
<b>1</b>	Neznatne	33.153,06 – 66.306,12	
<b>2</b>	Malene	66.306,12 – 331.530,60	x
<b>3</b>	Umjerene	331.530,60 – 994.591,00	
<b>4</b>	Značajne	994.591,80 – 1.657.653,00	
<b>5</b>	Katastrofalne	>1.657.653,00	

## Društvena stabilnost i politika

**Tablica 55. Posljedice na društvenu stabilnost i politiku – štete/gubici na građevinama od javnog društvenog značaja**

Društvena stabilnost i politika			
Štete/gubici na građevinama od javnog društvenog značaja			
Kategorija	Posljedice	Kriteriji (euro)	Odabrano
1	Neznatne	33.153,06 – 66.306,12	
2	Malene	66.306,12 – 331.530,60	x
3	Umjerene	331.530,60 – 994.591,00	
4	Značajne	994.591,80 – 1.657.653,00	
5	Katastrofalne	>1.657.653,00	

**Tablica 56. Posljedice na društvenu stabilnost i politiku – oštećena kritična infrastruktura**

Društvena stabilnost i politika			
Oštećena kritična infrastruktura			
Kategorija	Posljedice	Kriteriji (euro)	Odabrano
1	Neznatne	33.153,06 – 66.306,12	
2	Malene	66.306,12 – 331.530,60	
3	Umjerene	331.530,60 – 994.591,00	x
4	Značajne	994.591,80 – 1.657.653,00	
5	Katastrofalne	>1.657.653,00	

### Vjerojatnost/frekvencija događaja s najgorim mogućim posljedicama za požare otvorenog tipa

Kod razmatranja rizika od požara otvorenog tipa na području Općine Vela Luka u razmatranje se uzima događaj s najgorim mogućim posljedicama koji se događa svakih 20-ak godina.

**Tablica 57. Vjerojatnost/frekvencija događaja s najgorim mogućim posljedicama – požari otvorenog tipa**

Kategorija	Vjerojatnost/frekvencija			Odabrano
	Kvalitativno	Vjerojatnost	Frekvencija	
1	Iznimno mala	<1%	1 događaj u 100 godina i rjeđe	
2	Mala	1-5%	1 događaj u 20 do 100 godina	
3	Umjerena	5-50%	1 događaj u 2 do 20 godina	x
4	Velika	51-98%	1 događaj u 1 do 2 godine	
5	Iznimno velika	>98%	1 događaj godišnje ili češće	

#### *5.2.5.2. Podaci, izvori i metode izračuna*

Za izradu scenarija „*Požari raslinja na otvorenom prostoru Općine Vela Luka*“ iz grupe rizika – Požari otvorenog tipa, korišteni su podaci, izvori i metode izračuna prema sljedećoj dokumentaciji:

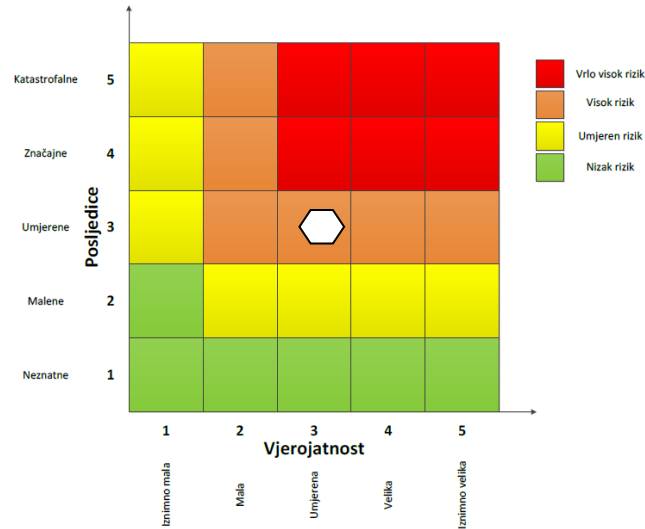
- Državni zavod za statistiku, Popis stanovništva 2021. godine,
- Proračun Općine Vela Luka za 2025. godinu,
- Ravnateljstvo civilne zaštite, Brošura \_ požar,
- Državni hidrometeorološki zavod.

## 5.2.6. Matrice rizika za požare otvorenog tipa

Rizik: Požari otvorenog tipa

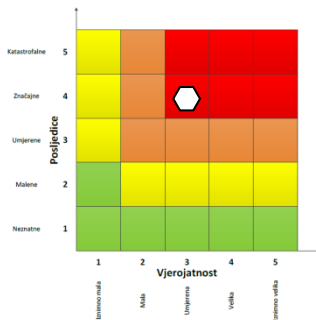
Naziv scenarija: Požari raslinja na otvorenom prostoru Općine Vela Luka

### Ukupni rizik za požare otvorenog tipa - visok rizik

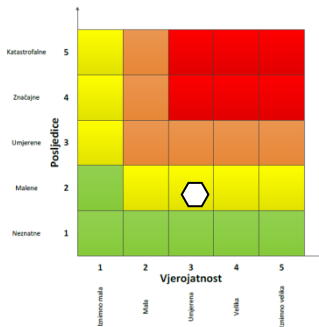


### Događaj s najgorim mogućim posljedicama

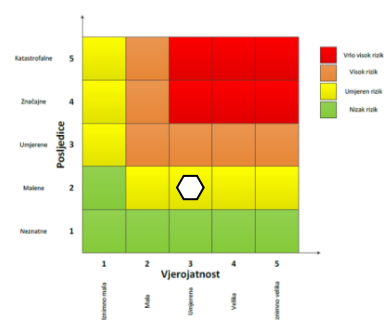
#### Život i zdravlje ljudi



#### Gospodarstvo



#### Društvena stabilnost i politika



## **METODOLOGIJA I NEPOUZDANOST**

<b>Ne postoji dovoljna količina statističkih, iskustva stručnjaka i ostalih podataka te pouzdana metodologija procjene posljedica zbog čega se očekuju značajnije greške</b>		
Vrlo visoka nepouzdanost	4	
Visoka nepouzdanost	3	
Niska nepouzdanost	2	x
Vrlo niska nepouzdanost	1	
<b>Postoji dovoljna količina statističkih podataka, iskustva stručnjaka i pouzdana metodologija procjene zbog čega je pojavljivanje grešaka vrlo malo vjerojatno</b>		

### **5.2.7. Karta rizika za požare otvorenog tipa**

Grafički prilog 4. Karta rizika za požare otvorenog tipa na prostoru Općine Vela Luka.

## 5.3. OPIS SCENARIJA – POPLAVA

### 5.3.1. Naziv scenarija, rizik, radna skupina

<b>NAZIV SCENARIJA</b>
Poplave na području Općine Vela Luka uzrokovane plimnim valom
<b>GRUPA RIZIKA</b>
Poplava
<b>RIZIK</b>
Poplava (Plimni val)
<b>Radna skupina</b>
<b>Koordinator:</b>
Ivo Šeparović
<b>Nositelj:</b>
Darko Franulović
<b>Izvršitelj:</b>

#### Uvod

Dokumentacija i iskustva ekstremnih prirodnih pojava u prošlosti, pokazuju da poplava značajno utječe na sve sfere života, na društvenu i gospodarsku stabilnost pri čemu, također predstavlja značajno opterećenje za ekonomiju. Poplava je prirodni fenomen čija se pojava ne može izbjeći, ali se rizici od poplavlivanja mogu smanjiti na prihvatljivu razinu, poduzimanjem različitih preventivnih mjera.

Uspori na Jadranu ("storm surge"), u narodu znani kao plimni val, predstavljaju promjene razine mora pod utjecajem meteoroloških parametara, poglavito tlaka zraka i vjetrova, na granici atmosfera – more. Prisilne oscilacije razine mora se odvijaju bez značajnijeg poremećaja hidrostatske ravnoteže u moru. Njihovo ponašanje je ne periodičko te je uzrokovano uglavnom jakim i dugotrajnim puhanjem vjetrova i neobično visokim ili niskim tlakom zraka. Ove promjene na otvorenom moru ne uzrokuju veća kolebanja razine mora, najviše do 1 metar, dok u obalnim područjima zbog topografskih efekata mogu dosegnuti i više metara te uzrokovati poplavlivanja, štetu i uništavanje obalne infrastrukture. U Jadranu, pa tako i na području Općinu Vela Luka, vjetrovi koji pušu iz jugoistoka (jugo) povisuju razinu mora. Posljedica pozitivnih uspora je poplavlivanje obalnih područja.

Osim pozitivnih uspora koji uzrokuju poplavlivanje obalnih područja, u Jadranu se javljaju i negativni uspori kod puhanja dugotrajne olujne bure koja potiskuje vodene mase prema talijanskoj obali Jadrana. Pri tome, zbog njezine nehomogene prostorne razdiobe, sniženje razine mora uz istočnu obalu Jadrana nije uniformno. Utjecaj tlaka zraka u odnosu na vjetar je ovdje značajan, te u ekstremnim situacijama može sniziti razinu mora i preko 30 cm. Iako je ova pojava znatno manje opasna od visoke vode, ipak može izazvati štete na plovilima na privezištima u lukama gdje su manje dubine.

Iako je ova pojava znatno manje opasna od visoke vode, ipak može izazvati štete na plovilima na privezištima u lukama gdje su manje dubine. Obalni dio Općine je ugrožen od pojave uspora, koji su uglavnom povezani s pojavom jačeg Juga (uglavnom se pojavljuje u hladnom dijelu godine). Iako je obala i pristanište u samom naselju Vele Luke uzdignuto, postoji mogućnost pojave uspora na pojedinim dijelovima područja Općine Vela Luka.

### 5.3.2. Prikaz utjecaja na kritičnu infrastrukturu

**Tablica 58. Prikaz utjecaja poplava izazvanih plimnim valom na kritičnu infrastrukturu**

Utjecaj	Sektor
	energetika (proizvodnja, uključivo akumulacije i brane, prijenos, skladištenje, transport energenata i energije, sustavi za distribuciju)
	komunikacijska i informacijska tehnologija (elektroničke komunikacije, prijenos podataka, informacijski sustavi, pružanje audio i audiovizualnih medijskih usluga)
x	promet (cestovni, željeznički, zračni, pomorski i promet unutarnjim plovnim putovima)
x	zdravstvo (zdravstvena zaštita, proizvodnja, promet i nadzor nad lijekovima)
x	vodno gospodarstvo (regulacijske i zaštitne vodne građevine i komunalne vodne građevine)
x	hrana (proizvodnja i opskrba hranom i sustav sigurnosti hrane, robne zalihe)
	financije (bankarstvo, burze, investicije, sustavi osiguranja i plaćanja)
	proizvodnja, skladištenje i prijevoz opasnih tvari (kemijski, biološki, radiološki i nuklearni materijali)
x	javne službe (osiguranje javnog reda i mira, zaštita i spašavanje, hitna medicinska pomoć)
x	nacionalni spomenici i vrijednosti

### 5.3.3. Kontekst

#### Stanovništvo, društvo, administracija i upravljanje

Plavljenjem naselja i poljoprivrednih površina na području Općine otežano je svakodnevno odvijanje života stanovnika, ugroženi su stambeni prostori, posebno prizemni te može doći do oštećenja kulturne baštine, spomenika i vrijednosti.

#### Funkcioniranje elemenata kritične infrastrukture

Usljed poplava dolazi do poplavlivanja objekata uz more, uglavnom prizemlja i podrumi. Ugroženi su stambeni i gospodarski objekti, kanalizacija te stara gradska jezgra. Nastaju štete na stambenim, ugostiteljskim objektima, rivi, dolazi do plavljenja sustava kanalizacije, istjecanja kanalizacije te izbijanja šahtnih poklopaca.

**Tablica 59. Utjecaj poplava izazvanih plimnim valom na kritičnu infrastrukturu**

Vrsta infrastrukture	Učinak
<b>Promet</b>	Moguće je plavljenje prometnica na pojedinim dijelovima Općine.
<b>Proizvodnja i distribucija električne energije</b>	Nema utjecaja na opskrbu i distribuciju električne energije uslijed uspora.
<b>Komunikacija i informacijska tehnologija</b>	Ne očekuju se veći utjecaji na komunikacijsku i informacijsku tehnologiju, no ukoliko do istih i dođe biti će kratkotrajni.
<b>Vodno gospodarstvo</b>	Usljed velikih količina oborina na području Općine nerijetko je zabilježena povišena mutnoća vode na izvorištima, te se takva voda ne preporuča za piće
<b>Zdravstvo</b>	Ukoliko bi došlo do plavljenja prometnica na pojedinim dijelovima Općine, moguć je da dođe do otežanog i/ili onemogućenog pružanja medicinskih usluga.
<b>Javne službe</b>	Moguće otežano djelovanje hitne medicinske pomoći te snaga zaštite i spašavanja zbog oštećenih i neprohodnih prometnica.

<b>Nacionalni spomenici i vrijednosti</b>	Prilikom plavljenja obalnog dijela može doći do oštećenja nacionalnih spomenika i vrijednosti.
---	--

### **Fizički, klimatološki, geografski, demografski, ekonomski i politički uvjeti**

Godišnja količina padalina prosječno iznosi 650 mm/god. s neravnomjernim vremenskim rasporedom, zimskim maksimumom i ljetnim minimumom. Relativno mala visina reljefa i izloženost pučini uvjetuju da otok Korčula prima najmanje količine padalina u našem primorju. Uslijed velikih količina oborina na području Općine Vela Luka dolazi do plavljenja urbanog područja pri čemu nastaju značajne materijalne štete te je otežano svakodnevno odvijanje života stanovnika. Dolazi do pojave odrona i kamenja na dijelovima magistrale što dovodi do prekida normalnog odvijanja prometa te štete na infrastrukturi, imovini stanovništva i pravnih osoba.

U slijedećoj tablici dan je prikaz mjesečnih i godišnjih količina oborina sa meteorološke postaje Hvar.

**Tablica 60. Pregled mjesečnih i godišnjih količina oborina na meteorološkoj postaji Hvar za razdoblje od 2011. – 2020. godine**

GOD.	1.	2.	3.	4.	5.	6.	7.	8.	9.	10.	11.	12.	SRED
2011.	32.7	21.7	53.4	7.6	60.7	39.2	67.7	0.0	21.1	144.6	106.7	62.0	617.4
2012.	32.1	82.7	4.1	89.5	40.3	10.1	5.9	0.0	117.6	166.6	44.0	196.1	789.0
2013.	85.5	95.8	152.0	31.2	118.2	27.4	1.2	12.2	44.8	67.6	96.0	41.3	773.2
2014.	77.3	120.3	64.1	82.0	84.6	97.2	90.2	14.0	253.3	4.1	130.9	264.3	1282.3
2015.	70.4	192.8	65.7	25.8	43.7	42.9	.	90.8	56.5	162.6	42.8	.	794.0
2016.	45.1	109.5	46.1	58.3	49.3	26.1	12.2	10.1	28.7	98.5	73.6	6.8	564.3
2017.	64.3	36.0	57.2	71.0	29.3	14.2	0.7	1.0	143.7	40.9	194.7	53.1	706.1
2018.	66.9	127.2	127.0	34.2	38.4	33.6	24.3	3.0	18.6	123.2	120.0	102.7	819.1
2019.	108.9	14.1	34.8	97.1	132.8	9.7	22.3	7.8	64.8	40.0	215.2	103.2	850.7
2020.	4.4	14.0	19.4	36.1	41.3	22.2	3.6	10.9	108.3	89.3	15.6	234.2	599.3
<b>zbroj</b>	587.6	814.1	623.8	532.8	638.6	322.6	228.1	149.8	857.4	937.4	1039.5	1063.7	7795.4
<b>sred</b>	58.8	81.4	62.4	53.3	63.9	32.3	22.8	15.0	85.7	93.7	103.9	106.4	779.5
<b>srd</b>	28.9	56.3	43.1	29.0	34.2	24.2	29.7	25.8	69.2	52.9	61.4	89.2	192.4
<b>maks</b>	0.49	0.69	0.69	0.54	0.53	0.75	1.30	1.72	0.81	0.56	0.59	0.84	0.25
<b>god</b>	108.9	192.8	152.0	97.1	132.8	97.2	90.2	90.8	253.3	166.6	215.2	264.3	1282.3
<b>min</b>	4.4	14.0	4.1	7.6	29.3	9.7	0.0	0.0	18.6	4.1	15.6	0.0	564.3
<b>god</b>	2020	2020	2012	2011	2017	2019	2015	2011!	2018	2014	2020	2015	2016
<b>ampl</b>	104.5	178.8	147.9	89.5	103.5	87.5	90.2	90.8	234.7	162.5	199.6	264.3	718.0

Izvor: DHMZ

Iz prethodne tablice, vidljivo je da se najveća količina oborina očekuje u jesen i zimi, dok se dolaskom proljeća i ljeti količina oborina smanjuje.

### 5.3.3. Uzrok

Poplave su pojava neuobičajeno velike količine vode na određenom mjestu zbog djelovanja prirodnih sila (velika količina oborina) ili drugih uzroka kao što su propuštanje brana, ratna razaranja i sl.

Prema uzrocima nastanka poplave se mogu podijeliti na:

- poplave nastale zbog jakih oborina,
- poplave nastale zbog nagomilavanja leda u vodotocima,
- poplave nastale zbog klizanja tla ili potresa,
- poplave nastale zbog rušenja brane ili ratnih razaranja.

S obzirom na vrijeme formiranja vodnog vala poplave se mogu razvrstati na:

- mirne poplave - poplave na velikim rijekama kod kojih je potrebno deset i više sati za formiranje velikog vodnog vala,
- bujične poplave - poplave na brdskim vodotocima kod kojih se formira veliki vodni val za manje od deset sati,
- akcidentne poplave - poplave kod kojih se trenutno formira veliki vodni val rušenjem vodoprivrednih ili hidroenergetskih objekata.

#### 5.3.3.1. Razvoj događaja koji prethode velikoj nesreći

Plimni valovi iako se pojavljuju gdje god postoje uvjeti kod plime i oseke u većini slučajeva njihov efekt nije vidljiv. Vidljivost i utjecaj plimnog vala prepoznaje se samo u područjima gdje nastaju visoke razlike između plime i oseke (obično gdje je razlika oko 6 m između visoke i niske vode) te gdje plima plavi plitka, sužavajuće zaljeve. Plimni valovi ne samo da povisuju razinu plime nego isto tako mogu produžiti vrijeme plimne poplavljenosti određenog područja zahvaćenog plimnim valom te pri tom stvoriti efekt iznenadnog porasta razine vode koji nije uobičajen.

Uzrok plimnih valova su morske mijene koje označavaju periodično dizanje i spuštanje razine mora koje nastaje pod utjecajem gravitacijskih sila nebeskih tijela, poglavito Mjeseca i Sunca što ima za posljedicu promjenu dubine mora na određenoj poziciji i pojavu struja morskih mijena. Kako je Mjesec bliži Zemlji nego Sunce to je utjecaj gravitacijske sile Mjeseca na morske mijene znatno veći nego li je to utjecaj gravitacijske sile Sunca, pa se mijene odvijaju unutar jednog mjesečevog dana. Obično se tijekom jednog mjesečevog dana kod tzv. poludnevnog tipa morskih mijena javljaju dvije visoke i dvije niske vode.

Plimni valovi se javljaju u nekoliko oblika, varirajući od vodenog zida koji nadolazi u obliku jednog vala, u obliku udarnog vala, te višestrukih valova predvođenih jednim primarnim jačim valom te nizom sekundarnih smirujućih valova. Kod izrazito velikih plimnih valova postoji mogućnost ugrožavanja plovidbe brodova i odvijanja plovinih aktivnosti.

- **Definicije bitne kod morskih mijena**

Plima – je vremenski razmak dizanja razine mora od niske vode do iduće visoke vode.

Oseka – je vremenski razmak spuštanja razine mora od visoke vode do iduće niske vode.

Visoka voda – je najveća razina mora za vrijeme plime.

Niska voda – je najniža razina mora za vrijeme oseke.

Amplituda je visinska razlika između razine niske i visoke vode.

Plimni valovi morskih mijena mogu biti progresivni i stacionarni.

a) Progresivni plimni valovi nastaju na velikim morima i oceanima, a sve čestice tog vala osciliraju istom periodom, a različitom fazom. Nastaju tako da se na određenom području stvara fazni pomak u vremenu nastupa visokih i niskih voda.

b) Stacionarni plimni valovi nastaju u zatvorenim morima, zaljevima, kanalima i jezerima kao posljedica pobude od oscilacija morske razine s otvorenog mora i iz atmosfere (vjetar i tlak zraka) te se ove oscilacije spajaju s prisilnim oscilacijama morskih mijena izazvanih djelovanjem Mjeseca i Sunca. Karakteristično je da sve čestice ovog vala osciliraju istom fazom, a različitom amplitudom.

Kao najpoznatiji primjer stacionarnog vala na području Općine Vela Luka ističe se izvanredni događaj iz 1978. godine. Meteorološki tsunami koji je 21. lipnja 1978. pogodio Vela Luku predstavlja jedan od najupečatljivijih primjera ekstremne oscilacije morske razine u zatvorenom zaljevu.

Ovaj meteotsunami nastao je kao posljedica kombinacije nepovoljnih atmosferskih čimbenika, ponajprije naglih promjena tlaka zraka i prolaska lokalnih atmosferskih valova, koji su potaknuli rezonantno osciliranje morske površine unutar velolučke uvale. Zbog specifičnog oblika i dubine uvale, valovi su se dodatno pojačavali, što je dovelo do ponavljanih, iznimno naglih porasta i padova razine mora.

Oscilacije su dosezale visoke vrijednosti, uzrokujući poplave obalnog područja, izbacivanje brodica na kopno te znatnu materijalnu štetu. Događaj iz 1978. godine ostao je trajno zabilježen kao jedan od najintenzivnijih primjera atmosferski pobuđenih oscilacija mora na Jadranu.

### *5.3.3.2. Okidač koji je uzrokovao veliku nesreću*

Okidač mogu biti oborine visokog inteziteta koje traju duži vremenski period.

### **5.3.4. Opis događaja – Plimni val**

Najgori mogući događaj predstavlja plavljenje cijelog dijela Općine Vela Luka uslijed jakog juga koje uzrokuje pojavu uspora. Budući da jugo sa sobom nosi i kišu, moguća su i plavljenja uslijed bujičnih voda.

Plimni valovi se javljaju kao posljedice jakog nevremena. Oni povisuju plime te isto tako mogu produžiti vrijeme plimne poplavljenosti određenog područja zahvaćenog plimnim valom (pojava uočena u području Općine Vela Luka) te pri tome stvoriti efekt iznenadnog porasta razine vode koji nije uobičajen.

Plimni val je vodeni val koji se formira u fenomenu plime, a nastaje kao razlika između razine vode oseke i vodene mase koja joj se suprotstavlja strujanjem u suprotnom smjeru pa je zbog toga plimni val najčešći u uskim, dugim zaljevima, rijekama i zaljevima gdje veća količina vodene mase utječe kroz pritoke.

Uspori znani u narodu kao visoka voda – aqua alta ili plimni val u Jadranu se javljaju pod utjecajem tlaka zraka i vjetra, naročito juga koje potiskuje vodene mase prema zatvorenom kraju bazena te tako podiže razinu mora. Nastajanje olujnih uspora, koji izazivaju plavljenje pojedinih obalnih područja rezultat je dugotrajnog (višednevnog) puhanja juga duž cijelog ili većeg dijela Jadrana. Olujno dugotrajno jugo je posljedica stabilne sinoptičke situacije s Genovskom ciklonom stacioniranom nad Tirenskim morem i sjevernim Jadranom te područjem visokog tlaka koje se proteže na istoku Mediterana. Pri takvim situacijama jugo puše nad cijelim Jadranom, a osim zbog vjetra, podizanje razine mora u sjevernom Jadranu je i izravna posljedica barometarskog odziva mora na djelovanje tlaka zraka.

Zbog značajnih klimatskih promjena u novije vrijeme je zabilježen veći broj poplava koje su posljedice dizanja razine mora. Uzrok tomu je orkansko i olujno nevrijeme popraćeno obilnim kišama i pijavicama.

Uspori koji uzrokuju plavljenje dijela obale redovite su pojave koje se mogu javiti i nekoliko puta godišnje. U većini slučajeva ne dolazi do prodiranja mora više od 3-4 metra u unutrašnjost kopna, međutim povremeno se može dogoditi da voda prodre unutar kopna i više od 10 m.

#### *5.3.4.1. Posljedice i informacije o posljedicama*

Kod razmatranja poplava kao prirodne katastrofe u Općini Vela Luka razmatra se događaj s najgorim mogućim posljedicama.

## Kriteriji društvenih vrijednosti

### Život i zdravlje ljudi

Tablica 61. Posljedice na život i zdravlje ljudi

Život i zdravlje ljudi			
Kategorija	Posljedice	Kriteriji (stanovnici)	Odabrano
1	Neznatne	<0,0377	
2	Malene	00377 – 0,1735	x
3	Umjerene	0,1772 – 0,4149	
4	Značajne	0,4526 – 1,3202	
5	Katastrofalne	1,3579>	

### Gospodarstvo

Tablica 62. Posljedice na gospodarstvo

Gospodarstvo			
Kategorija	Posljedice	Kriteriji (euro)	Odabrano
1	Neznatne	33.153,06 – 66.306,12	
2	Malene	66.306,12 – 331.530,60	
3	Umjerene	331.530,60 – 994.591,00	x
4	Značajne	994.591,80 – 1.657.653,00	
5	Katastrofalne	>1.657.653,00	

### Društvena stabilnost i politika

Tablica 63. Posljedice na društvenu stabilnost i politiku – štete/gubici na građevinama od javnog društvenog značaja

Društvena stabilnost i politika			
Štete/gubici na građevinama od javnog društvenog značaja			
Kategorija	Posljedice	Kriteriji (euro)	Odabrano
1	Neznatne	33.153,06 – 66.306,12	
2	Malene	66.306,12 – 331.530,60	
3	Umjerene	331.530,60 – 994.591,00	x
4	Značajne	994.591,80 – 1.657.653,00	
5	Katastrofalne	>1.657.653,00	

Tablica 64. Posljedice na društvenu stabilnost i politiku – oštećena kritična infrastruktura

Društvena stabilnost i politika			
Oštećena kritična infrastruktura			
Kategorija	Posljedice	Kriteriji (euro)	Odabrano
1	Neznatne	33.153,06 – 66.306,12	
2	Malene	66.306,12 – 331.530,60	
3	Umjerene	331.530,60 – 994.591,00	x
4	Značajne	994.591,80 – 1.657.653,00	
5	Katastrofalne	>1.657.653,00	

## Vjerojatnost/frekvencija događaja s najgorim mogućim posljedicama plimni val

Frekvencija događaja iznosi 1 događaj u 2 godina do 20 godina, a vjerojatnost ovoga događaja je umjerena.

**Tablica 65. Vjerojatnost/frekvencija događaja s najgorim mogućim posljedicama – plimni val**

Kategorija	Vjerojatnost/frekvencija			
	Kvalitativno	Vjerojatnost	Frekvencija	Odabrano
1	Iznimno mala	<1%	1 događaj u 100 godina i rjeđe	
2	Mala	1-5%	1 događaj u 20 do 100 godina	
3	Umjerena	5-50%	1 događaj u 2 do 20 godina	<b>x</b>
4	Velika	51-98%	1 događaj u 1 do 2 godine	
5	Iznimno velika	>98%	1 događaj godišnje ili češće	

### 5.3.4.2. Podaci, izvori i metode izračuna

Za izradu scenarija „*Poplava na području Općine Vela Luka uzrokovane plimnim valom*“ iz grupe rizika Poplava, korišteni su podaci, izvori i metode izračuna prema sljedećoj dokumentaciji:

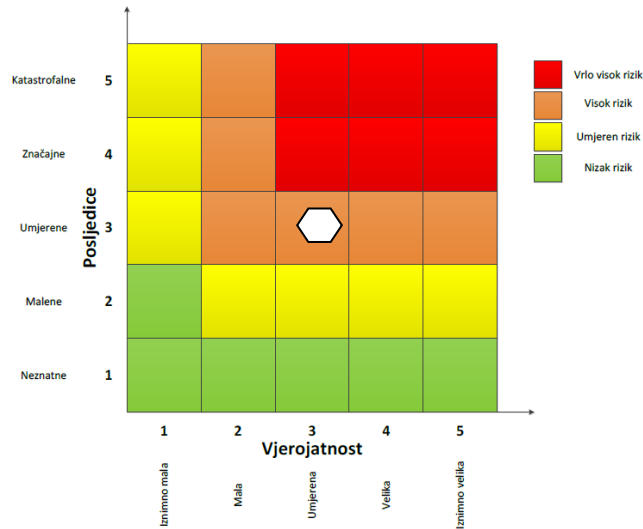
- Proračun Općine Vela Luka za 2025. godinu,
- Državni hidrometeorološki zavod,
- Državni zavod za statistiku, Popis stanovništva 2021. godine.

### 5.3.5. Matrice rizika za plimni val

**Rizik:** Plimni val

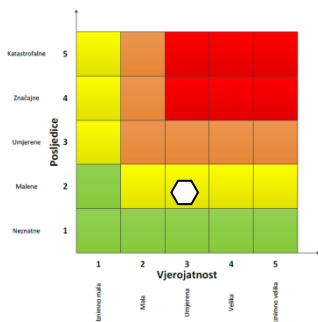
**Naziv scenarija:** Poplave na području Općine Vela Luka uzrokovane plimnim valom

#### Ukupni rizik za plimni val - visok rizik

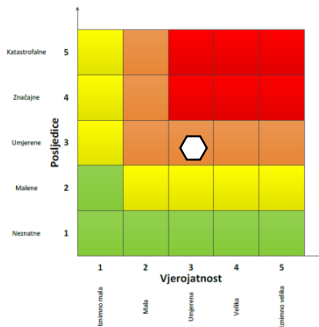


#### Događaj s najgorim mogućim posljedicama

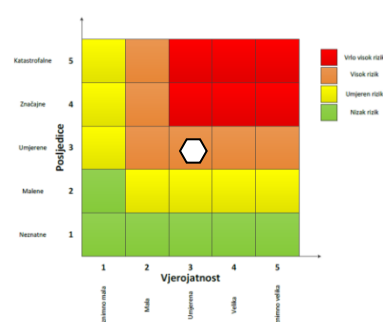
##### Život i zdravlje ljudi



##### Gospodarstvo



##### Društvena stabilnost i politika



## **METODOLOGIJA I NEPOUZDANOST**

<b>Ne postoji dovoljna količina statističkih, iskustva stručnjaka i ostalih podataka te pouzdana metodologija procjene posljedica zbog čega se očekuju značajnije greške</b>		
Vrlo visoka nepouzdanost	4	
Visoka nepouzdanost	3	x
Niska nepouzdanost	2	
Vrlo niska nepouzdanost	1	
<b>Postoji dovoljna količina statističkih podataka, iskustva stručnjaka i pouzdana metodologija procjene zbog čega je pojavljivanje grešaka vrlo malo vjerojatno</b>		

### **5.3.6. Karta rizika za plimni val**

Grafički prilog 3. Karta rizika za plimni val na području Općine Vela Luka.

## 5.4. OPIS SCENARIJA – EKSTREMNE TEMPERATURE

### 5.4.1. Naziv scenarija, rizik, radna skupina

<b>NAZIV SCENARIJA</b>
Pojava toplinskih valova na području Općine Vela Luka
<b>GRUPA RIZIKA</b>
Ekstremne vremenske pojave
<b>RIZIK</b>
Ekstremne temperature
<b>RADNA SKUPINA</b>
<b>Koordinator:</b>
Ivo Šeparović
<b>Nositelj:</b>
Darko Franulović
<b>Izvršitelj:</b>

#### Uvod

Ekstremne su temperature (toplinski ili hladni val) dugotrajnija razdoblja izrazito visoke ili niske temperature u odnosu na uobičajeno vrijeme određenog područja te u odnosu na uobičajene temperature za pojedina razdoblja ili sezone. Očekuje se da bi zatopljenje uzrokovano klimatskim promjenama moglo povećati učestalost toplinskih valova. Toplinski valovi danas predstavljaju sve veću opasnost za stanovništvo, uzrokujući zdravstvene probleme i povećani broj smrtnih slučajeva te zbog toga predstavljaju javnozdravstveni problem. Globalno zatopljenje kao posljedica klimatskih promjena moglo bi povećati učestalost toplinskih valova na području Općine Vela Luka.

Posebno ugrožene skupine društva su mala djeca, kronični bolesnici, starije i nemoćne osobe, osobe koje rade na otvorenom prostoru (građevinski radnici, osobe zadužene za održavanje cesta, javnih površina i sl.). Nepovoljan učinak mogu uzrokovati toplinski valovi koji traju dulje vrijeme. Toplinski val kao prirodna pojava uzrokovana klimatskim promjenama nastaje naglo bez prethodnih najava, neočekivano. Ekstremni događaji poput vrućih dana, tropskih noći postaju učestaliji i vjerojatno će se pojavljivati čak i češće u budućnosti.

Toplinski val nerijetko je praćen i visokim postotkom vlage u zraku, dok je hladni val nerijetko praćen vjetrom i većom količinom oborina. Ekstremne temperature zraka mogu uzrokovati zdravstvene probleme i povećani broj smrtnih slučajeva i stoga predstavljaju javnozdravstveni problem.

Toplinski grčevi se manifestiraju bolnim grčevima u rukama, nogama i trbuhu. Zbog gubitka tekućine i soli iz organizma, daljnjim izlaganjem povišenim temperaturama dolazi do toplinske iscrpljenosti: hladna, vlažna koža, žeđ, nervoza, glavobolja, mučnina, povraćanje, ubrzanje pulsa i disanja te nesvjestica. Simptomi sunčanice su suha koža uz osjetno povišenu tjelesnu temperaturu. Osoba se žali na glavobolju, vrtoglavicu, nemir, smušenost. Vidljivo je crvenilo lica. Blagi ili umjereni simptomi su crvenilo, edemi, sinkopa, grčevi, iscrpljenost.

Osobe koje zanemare ove simptome, ubrzo će osjetiti zujanje u ušima, probleme s vidom i malaksalost - a u teškim slučajevima osoba je omamljena, raširenih zjenica. Sunčanica je direktna posljedica djelovanja na mozak i krvne žile mozga.

Najopasnije stanje je toplinski udar koji zahtjeva hitnu medicinsku intervenciju. Manifestira se povišenom tjelesnom temperaturom iznad 40°C, crvena i topla suha koža, jaka glavobolja, mučnina, smetenost, gubitak svijesti, smanjenje količine urina.

#### 5.4.2. Prikaz utjecaja na kritičnu infrastrukturu

**Tablica 66. Utjecaj ekstremnih temperatura na kritičnu infrastrukturu**

Utjecaj	Sektor
	energetika (proizvodnja, uključivo akumulacije i brane, prijenos, skladištenje, transport energenata i energije, sustavi za distribuciju)
	komunikacijska i informacijska tehnologija (elektroničke komunikacije, prijenos podataka, informacijski sustavi, pružanje audio i audiovizualnih medijskih usluga)
	promet (cestovni, željeznički, zračni, pomorski i promet unutarnjim plovnim putovima)
x	zdravstvo (zdravstvena zaštita, proizvodnja, promet i nadzor nad lijekovima)
x	vodno gospodarstvo (regulacijske i zaštitne vodne građevine i komunalne vodne građevine)
x	hrana (proizvodnja i opskrba hranom i sustav sigurnosti hrane, robne zalihe)
	financije (bankarstvo, burze, investicije, sustavi osiguranja i plaćanja)
	proizvodnja, skladištenje i prijevoz opasnih tvari (kemijski, biološki, radiološki i nuklearni materijali)
x	javne službe (osiguranje javnog reda i mira, zaštita i spašavanje, hitna medicinska pomoć)
	nacionalni spomenici i vrijednosti

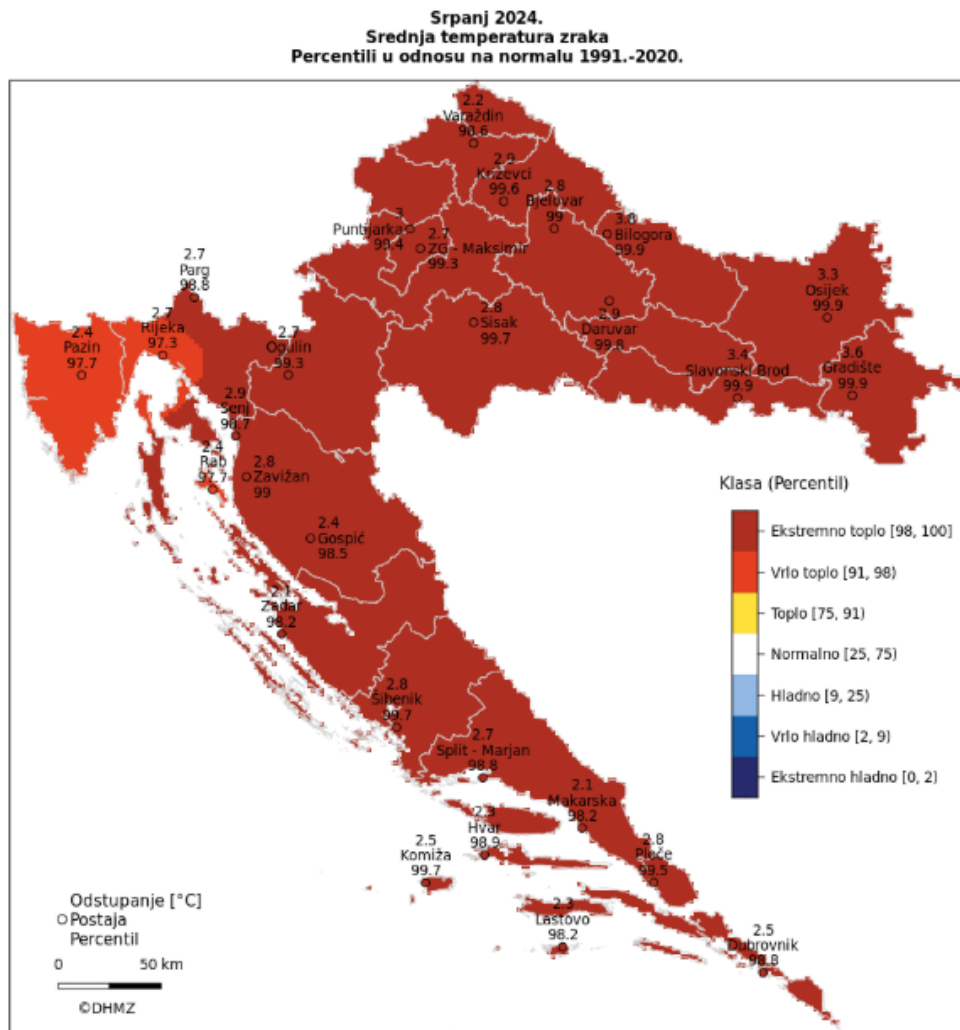
#### 5.3.3. Kontekst

Toplinski valovi predstavljaju temperaturne ekstreme koji se pojavljuju na nekom području u određenom vremenu. Na ovom području karakteristike toplinskih valova su temperature više od 35 °C. Tijekom srpnja i kolovoza moguće su pojave toplinskih valova na području Općine Vela Luka.

#### **Odstupanje srednje mjesečne temperature zraka za srpanj 2024.**

Odstupanja srednje temperature zraka u srpnju 2024. u odnosu na normalu 1991. – 2020. nalaze se u rasponu od 2,1 °C (Zadar i Makarska) do 3,6 °C (Gradište). Temperatura zraka bila je značajno viša od prosjeka na svim postajama.

Prema raspodjeli percentila, temperaturne prilike u Hrvatskoj za srpanj 2024. godine opisane su sljedećim kategorijama: **vrlo toplo** (Istra i dio Kvarnera) i **ekstremno toplo** (veći dio teritorija Republike Hrvatske).



**Slika 12.** Odstupanje srednje mjesečne temperature zraka za srpanj 2024. godine  
*Izvor: DHMZ*

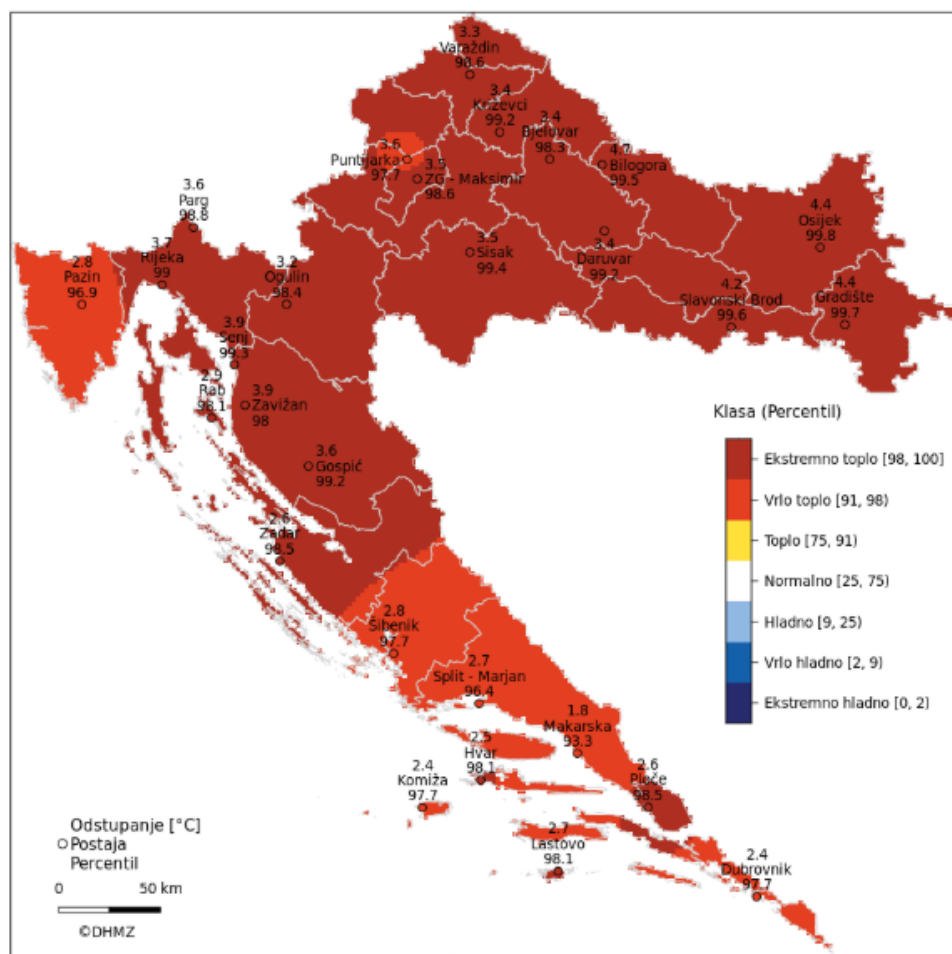
Područje Općine Vela Luka za srpanj 2024. godine označeno je ekstremno toplom kategorijom.

### **Odstupanje srednje mjesečne temperature zraka za kolovoz 2024.**

Odstupanja srednje temperature zraka u kolovozu 2024. u odnosu na normalu 1991. – 2020. nalaze se u rasponu od 1,8 °C (Makarska) do 4,7 °C (Bilogora). Temperatura zraka bila je značajno viša od prosjeka na svim postajama.

Prema raspodjeli percentila, temperaturne prilike u Hrvatskoj za kolovoz 2024. godine opisane su sljedećim kategorijama: **vrlo toplo** (veći dio srednje i južne Dalmacije i Hrvatskog Zagorja te Istra) i **ekstremno toplo** (istočna i središnja Hrvatska, veći dio gorske Hrvatske, dijelovi Kvarnera, sjeverna Dalmacija, otok Hvar, dio poluotoka Pelješca i okolica Ploča u srednjoj Dalmaciji).

Kolovoz 2024.  
Srednja temperatura zraka  
Percentili u odnosu na normalu 1991.-2020.



Slika 13. Odstupanje srednje mjesečne temperature zraka za kolovoz 2024. godine  
Izvor: DHMZ

Iz gore navedene slike je vidljivo da je kolovoz 2024. godine bio vrlo topao za područje Općine Vela Luka. Ekstremne klimatske prilike kao toplinski valovi te ekstremno sušna i vlažna razdoblja znatno utječu na život i zdravlje stanovništva i gospodarstvo.

### **Stanovništvo, društvo, administracija i upravljanje**

Ugrožene skupine stanovništva u periodu toplinskog vala su mala djeca, kronični bolesnici, starije osobe te ljudi koji rade na otvorenom prostoru (tablica 67.).

Tablica 67. Ugrožene skupine stanovništva u periodu toplinskog vala na području Općine Vela Luka

R.B.	Skupine stanovništva	Broj stanovnika
1.	Djeca od 0-14 godina	482
2.	Osobe starije od 60 godina	1.372
3.	Stanovništvo s teškoćama u obavljanju svakodnevnih aktivnosti*	615
4.	Radnici na otvorenom (poljoprivreda, šumarstvo, ribarstvo građevinarstvo)*	215

Izvor: Popis stanovništva 2011. i 2021. godine

\*Popis stanovništva 2011. godine

Pojavnost ekstremnih temperatura poklapa se s razdobljem turističke sezone kada je koncentracija osoba, a samim time i opasnost, veća.

Obzirom da nisu objavljeni podaci Popisa stanovništva 2021., a koji se odnose na osobe s teškoćama u obavljanju svakodnevnih aktivnosti, kao ni popis osoba prema područjima zaposlenja, ne može se dati točan podatak koliko je stanovništva Općine Vela Luka ugroženo u slučaju toplinskog vala.

### **Funkcioniranje elemenata kritične infrastrukture**

**Tablica 68. Utjecaj ekstremnih temperatura na kritičnu infrastrukturu Općine Vela Luka**

<b>Vrsta infrastrukture</b>	<b>Učinak</b>
<b>Energetika</b>	Ekstremne temperature imaju utjecaja na energetiku zbog povećane potrošnje električne energije.
<b>Zdravstvo</b>	Prilikom ekstremnih vremenskih uvjeta može doći do direktnih i indirektnih posljedica na zdravlje, kao što je povećana smrtnost i broj ozljeda, povećan rizik od zaraznih bolesti, prehrana i razvoj djece, negativan utjecaj na mentalno zdravlje i kardiorespiratorne bolesti.
<b>Vodno gospodarstvo</b>	Promjene ekosustava uslijed povišenja temperatura nastaju i u međusobnim odnosima mikroorganizama s obzirom na novo klimatski promijenjeno okruženje, što za posljedice može imati probleme u opskrbi stanovništva pitkom vodom.
<b>Hrana</b>	Zbog ekstremnih vremenskih promjena – ekstremnih temperatura dolazi do smanjenog prinosa poljoprivrednog uroda, što za posljedice ima smanjen prinos, dostupnost i cijenu hrane.
<b>Javne službe</b>	Hitne medicinske službe uslijed ekstremnih vremenskih temperatura bilježe povećan broj intervencija.

### **Fizički, klimatološki, geografski, demografski, ekonomski i politički uvjeti**

Područje Općine Vela Luka obilježava sredozemna klima. Prema Koppenovoj klasifikaciji klime Općina Vela Luka ima umjereno toplu kišnu klimu kakva vlada u velikom dijelu umjerenih širina (oznaka C) i kojoj odgovara srednja temperatura najhladnijeg mjeseca (viša od  $-3^{\circ}\text{C}$  i niža od  $18^{\circ}\text{C}$ ).

Sušno razdoblje je u ljetnim mjesecima, a najsušni mjesec ima manje od 40 mm oborina i manje od trećine najkišovitijeg mjeseca u hladnom djelu godine (oznaka s). Ljeta su vruća sa srednjom temperaturom najtoplijeg mjeseca višom od  $22^{\circ}\text{C}$  i više od četiri mjeseca u godini sa srednjom mjesečnom temperaturom višom od  $10^{\circ}\text{C}$  (oznaka a).

Porast temperature u posljednjem klimatskom razdoblju uočava se u svim godišnjim dobima s izuzetkom jeseni. Razlike su najveće između zimskih temperatura i veće su u kontinentalnom dijelu Hrvatske nego na moru.

Godišnji hod temperature zraka je maksimalan ljeti, najčešće u srpnju, rjeđe u kolovozu, te minimumom zimi u siječnju, što je pregledno dano u tablici pregleda mjesečnih vrijednosti i ekstrema za razdoblje od 2011. – 2020. godine na mjernoj postaji Hvar. More se grije sporije i hladi sporije nego kopno, pa blizina mora ublažava temperaturne razlike.

**Tablica 69. Pregled srednjih mjesečnih i godišnjih temperatura zraka na meteorološkoj postaji Hvar za razdoblje od 2011. – 2020. godine**

GOD.	1.	2.	3.	4.	5.	6.	7.	8.	9.	10.	11.	12.	SRED
2011.	9.0	9.6	11.6	16.1	19.5	24.4	25.5	26.7	25.0	18.0	14.2	11.6	17.6
2012.	8.3	6.8	13.1	14.6	18.5	24.8	28.1	27.3	22.9	18.8	16.5	9.8	17.4
2013.	10.1	9.0	11.4	16.3	18.9	22.8	26.7	26.4	22.7	18.7	15.2	11.5	17.5
2014.	12.1	12.6	12.9	15.2	17.8	23.0	24.6	25.6	21.4	18.7	16.2	11.0	17.6
2015.	9.8	9.8	11.8	14.3	20.0	23.8	28.2	26.8	23.2	18.1	14.6	11.9	17.7
2016.	10.1	12.3	12.3	16.4	18.8	23.4	26.7	25.5	22.8	17.4	14.4	10.5	17.6
2017.	5.5	11.4	13.5	14.8	19.7	25.1	26.9	27.8	21.3	17.5	13.2	10.3	17.2
2018.	10.9	8.4	11.4	17.3	21.6	24.9	26.6	27.7	23.6	19.6	15.5	10.3	18.2
2019.	8.0	10.5	13.1	15.5	16.6	25.1	26.4	27.3	23.2	19.0	16.9	12.2	17.8
2020.	10.1	11.2	12.1	15.2	19.6	22.4	25.3	27.3	23.7	17.7	14.3	12.2	17.6
<b>zbroj</b>	93.9	101.7	123.3	155.8	191.2	239.6	265.0	268.4	229.8	183.4	151.1	111.2	176.2
<b>sred</b>	9.4	10.2	12.3	15.6	19.1	24.0	26.5	26.8	23.0	18.3	15.1	11.1	17.6
<b>srđ</b>	1.7	1.7	0.7	0.9	1.3	1.0	1.1	0.8	1.0	0.7	1.1	0.8	0.2
<b>maks</b>	12.1	12.6	13.5	17.3	21.6	25.1	28.2	27.8	25.0	19.6	16.9	12.2	18.2
<b>god</b>	2014	2014	2017	2018	2018	2017!	2015	2017	2011	2018	2019	2020!	2018
<b>min</b>	5.5	6.8	11.4	14.3	16.7	22.4	24.7	25.5	21.3	17.4	13.2	9.8	17.2
<b>god</b>	2017	2012	2018!	2015	2019	2020	2014	2016	2017	2016	2017	2012	2017
<b>ampl</b>	6.6	5.8	2.1	3.0	5.0	2.8	3.6	2.3	3.6	2.2	3.7	2.4	0.9

Izvor: DHMZ

Ljeti apsolutne maksimalne temperature sežu do 37,5°C (tablica u nastavku). Prema podacima Državnog hidrometeorološkog zavoda najviša dnevna temperatura zabilježena je u kolovozu 2017. godine (05.08.2017.) i iznosila je 37,5°C.

**Tablica 70. Pregled apsolutnih maksimalnih temperatura za meteorološku postaju Hvar za razdoblje 2011. – 2020. godine**

GOD	1.	2.	3.	4.	5.	6.	7.	8.	9.	10.	11.	12.	MAKS
2011.	14.6	17	17.9	24.5	27	29.8	33.1	35.4	32	26	16.8	13.1	35.4
2012.	11	17.5	21.6	27.9	29.4	32.2	34.3	35.5	29.8	24.2	19.4	12.7	35.5
2013.	13.5	12.4	13.9	26	29.2	31.8	34.5	37.2	28.6	25.1	20.6	12.1	37.2
2014.	13.5	17.5	22.7	21	26.9	31.7	30	30	25.8	25.8	19	15.7	31.7
2015.	13.2	10.2	17.2	21.8	29.7	28.6	35.7	33.6	31.3	20.4	23.5	14.4	35.7
2016.	13.7	14.6	20.4	25.6	27.4	30.5	31.9	31.2	29	22	18.2	12.3	31.9
2017.	8.6	14.7	22.6	21.9	26.7	32	33.7	37.5	25	24.7	15.5	13	37.5
2018.	15.2	10.1	14.5	25.9	27.8	29.6	30.6	34.3	28.3	21.7	19.6	13.6	34.3
2019.	10.8	17.8	21.5	22.7	23.6	32.9	33.7	34.6	30	25.2	18.1	15.8	34.6
2020.	12.7	13.7	18.6	22	26.2	30.1	33.3	31.7	29.1	24.5	20.3	13	33.3
<b>MAX</b>	15.2	17.8	22.7	27.9	29.7	32.9	35.7	37.5	32	26	23.5	15.8	37.5
<b>god</b>	2018	2019	2014	2012	2015	2019	2015	2017	2011	2011	2015	2019	2017
<b>dan</b>	08.01.	18.02.	17.03.	28.04.	06.05.	27.06.	22.07.	05.08.	04.09.	04.10.	08.11.	17.12.	05.08.

Izvor: DHMZ

#### 5.3.4. Uzrok

Klimatske promjene na globalnoj razini dovode do promjena u okolišu s posljedicama na ljudsko zdravlje. Indirektni utjecaj klimatskih promjena na život ljudi se očituje u usjevima hrane i dostupnosti pitke vode.

Uzrok pojave toplinskih valova je utjecaj povišenog tlaka zraka i prostrane anticiklone. Temperatura zraka se mjeri na visini od 2 metra iznad tla. Ona se mijenja tijekom dana i tijekom godine. Dnevni hod temperature zraka ovisi o dobu dana, veličini i vrsti naoblake i može se znatno promijeniti pri naglim prodorima toploga ili hladnoga zraka ili pri termički jako izraženim vjetrovima.

Toplinski val, odnosno ekstremna toplina nekog kraja je dugotrajnije razdoblje izrazito toplog vremena, točnije, definira se kao ljetna temperatura zraka koja je značajno viša od prosječne temperature u istom periodu godine nerijetko praćenog i visokim postotkom vlage u zraku. Mjeri se u odnosu na uobičajeno vrijeme određenog područja, u odnosu na uobičajene temperature nekog razdoblja ili sezone. Temperature koje su za toplija klimatska područja normalne i uobičajene, u hladnijem području mogu predstavljati toplinski val ukoliko su izvan uobičajenog vremenskog obrasca tog područja.

##### *5.3.4.1. Razvoj događaja koji prethodi velikoj nesreći*

Visoke temperature i izlaganje suncu mogu nepovoljno djelovati na zdrave osobe, a posebno na osjetljive skupine kao što su mala djeca, starije osobe, pretili i kronični bolesnici, posebno srčano-žilni, plućni i psihički bolesnici. Osjetljivost ljudi na velike temperaturne razlike nije prilagođena. Poseban šok na ljudski organizam stvaraju hladniji dani u ljetnim mjesecima, nakon čega slijedi nagli skok visokih pa i ekstremnih temperatura.

Zdravstveni problemi uzrokovani visokim temperaturama javljaju se kada centar za regulaciju temperature koji se nalazi u mozgu, nije u mogućnosti održavati normalnu tjelesnu temperaturu. Uzimanje nekih lijekova može povećati osjetljivost na visoke temperature. Neki lijekovi sprječavaju i smanjuju znojenje (npr. lijekovi za liječenje Parkinsonove bolesti, antipsihotici, antidepresivi), a neki mogu dovesti do dehidracije i poremećaja elektrolita (diuretici).

Općenito, pri višim temperaturama javlja se umor, tromost, težina u cijelom tijelu, pospanost, dekoncentracija i otežano disanje. Porast temperature zraka vrlo je često praćen i visokim postotkom vlage u zraku što dodatno otežava prilagodbu organizma na visoke temperature. Zdravstveni problemi uzrokovani visokim temperaturama javljaju se kada organizam više nije u mogućnosti održavati normalnu tjelesnu temperaturu.

##### *5.3.4.2. Okidač koji je uzrokovao veliku nesreću*

Zbog razlika u temperaturi zraka (nagli pad ili nagli rast) ljudski organizam ulazi u stanje šoka odnosno tzv. toplotnog udara. Ignoriranje upozorenja o pojavi toplinskih valova značajno utječe na stanovništvo, ali i na poljoprivredni urod. U zadnjem desetljeću uočava se trend porasta temperature u ljetnom razdoblju koji utječe na zdravstveno stanje ljudi.

Direktno izlaganje sunčanim zrakama te boravak u zatvorenim prostorijama koje nemaju adekvatan rashladni sistem, odnosno nema potrebnog prozračivanja ili provjetravanja te velika količina vlage u zraku nepovoljno djeluju na ljudski organizam.

Neprovođenje pravovremenih mjera zaštite rezultira simptomima toplotnog udara koji može imati i smrtonosne posljedice. Također, nagli izlasci iz previše rashlađenih prostora, pogotovo automobila dovode do stanja šoka organizma radi prekratkog vremena prilagodbe na nagle promjene temperature.

#### **5.4.5. Opis događaja - Ekstremne temperature**

Toplinski valovi uzrokuju ozbiljne zdravstvene i socijalne posljedice. Veoma je važno pravovremeno prepoznati simptome toplotnog udara te što prije započeti s hlađenjem tijela: hladni oblozi, prskanje vodom, hlađenje klima uređajem/ventilatorom. Kako bi se građani što bolje zaštitili uveden je sustav upozoravanja na opasnost od vrućine koji se provodi u razdoblju od 15. svibnja do 15. rujna.

Temeljem prognoze temperature zraka za tekući dan i sljedeća četiri dana, Državni hidrometeorološki zavod objavljuje upozorenja na opasnost od vrućine na sljedeće četiri razine:

- a) Nema opasnosti,
- b) Umjerena opasnost,
- c) Velika opasnost,
- d) Vrlo velika opasnost.

Pravovremene preventivne mjere mogu smanjiti broj umrlih odnosno oboljelih od toplotnog udara te su zbog toga veoma bitne preporuke za zaštitu od velikih vrućina. Neke od preporuka za zaštitu od velikih vrućina su: rashlađenje privatnih i poslovnih prostorija, sklanjanje od vrućine, unos dovoljne količine tekućine i dr. Mogućnosti za skrb, s obzirom na broj ozlijeđenih u slučaju veće nesreće ili katastrofe, je ograničen budući da je broj liječnika opće prakse i drugog medicinskog osoblja ograničen brojem i opremom.

Stupnjevi rizika od toplinskih valova za maksimalnu i minimalnu temperaturu zraka te za biometeorološki indeks se izračunavaju za fiziološku ekvivalentnu temperaturu. Kritična temperatura (heat cut point) je temperatura iznad koje se pojavljuje povećana smrtnost, umjerena opasnost – smrtnost 5% viša od prosječne, velika opasnost – smrtnost 7,5% viša od prosječne i vrlo velika (ekstremna) opasnost – smrtnost 10% viša od prosječne.

##### *5.4.5.1. Posljedice i informacije o posljedicama*

Nagli nastup toplotnog vala tijekom ljetnih vrućina kod stupnja rizika - vrlo velike opasnosti s maksimalnom dnevnom temperaturom zraka iznad 37,1°C u trajanju od četiri i više uzastopnih dana. Nakon izlaganja ovim ekstremnim temperaturama ljudski organizam ulazi u stanje šoka tzv. toplinskog udara - stanje hipertermije (povišene tjelesne temperature) praćene sistemskim upalnim odgovorom tijela koji uzrokuje višestruko zatajenje organa i često smrt. Simptomi su temperatura >40°C i promijenjeno psihičko stanje.

Do toplinskog udara dolazi kad termoregulacijski mehanizmi ne funkcioniraju, a unutarnja temperatura se prilično poveća, aktiviraju se upalni citokini te dolazi do višestrukog zatajenja organa. Zatajuje CNS, skeletni mišići (rabdomioliza), mioglobinurija, akutno zatajenje bubrega i diseminirana intravaskularna koagulacija. Oko 20% preživjelih ima oštećenje mozga.

Došlo bi do pojačanog opterećenja na zdravstvene i socijalne službe i bilo bi potrebno osigurati organizacijske prilagodbe kao uključivanje timova HMP u odnosu na konkretnu situaciju. U tom smislu trebalo bi izraditi planove korištenja kapaciteta potrebnih za povećan priljev ugroženih osoba, kako bi se osigurao nesmetan rad zdravstvenih službi. Potrebno bi bilo uključiti lokalnu zajednicu da dopusti korištenje klimatiziranih javnih ustanova da volonteri Crvenog križa i civilne zaštite presele pojedince iz najosjetljivijih skupina stanovništva u prostorije s klimatizacijom.

U slučaju toplinskog vala ekstremnog rizika predviđa se veći broj terminalno oboljelih nego inače, posebice skupina s postojećom kroničnom bolešću, radnici na otvorenom. Obzirom na nepostojanje prethodne metodologije ekonomske analize i procjene šteta za toplinski val ekstremnog rizika poslužila su dosadašnja stručna iskustva. Pojava događaja toplinskog vala ekstremnog rizika više od 4 dana očekuje se jednom u 22 dana u ljetnoj sezoni (120 dana) s porastom smrtnosti stanovništva za 10%.

U nastavku su navedeni izrazi koji su povezani sa ekstremnim temperaturama:

- **Toplinska bolest:** okarakterizirana je dehidracijom, ubrzanim radom srca, ubrzanim i plitkim disanjem i ortostatskom hipotenzijom.
- **Toplinska iscrpljenost:** klinički sindrom slabosti, malaksalosti, mučnine. Posljedica toplinske iscrpljenosti je neravnoteža vode i elektrolita izazvana izlaganjem toplini.

### Preventivne mjere

Pravovremene preventivne mjere mogu smanjiti broj umrlih od toplinskih valova, te su zbog toga veoma bitne preporuke za zaštitu od velikih vrućina. Neke od preporuka za zaštitu od velikih vrućina su: rashlađenje privatnih i poslovnih prostorija, sklanjanje od vrućine, unos dovoljne količine tekućine, sklanjanje od direktnog Sunca i dr.

## Kriteriji društvenih vrijednosti

### Život i zdravlje ljudi

Tablica 71. Posljedice na život i zdravlje ljudi

Život i zdravlje ljudi			
Kategorija	Posljedice	Kriteriji (stanovnici)	Odabrano
1	Neznatne	<0,0377	
2	Malene	0,0377 – 0,1735	
3	Umjerene	0,1772 – 0,4149	
4	Značajne	0,4526 – 1,3202	<b>x</b>
5	Katastrofalne	1,3579>	

## Gospodarstvo

Tablica 72. Posljedice na gospodarstvo

Gospodarstvo			
Kategorija	Posljedice	Kriteriji (euro)	Odabrano
1	Neznatne	33.153,06 – 66.306,12	
2	Malene	66.306,12 – 331.530,60	
3	Umjerene	331.530,60 – 994.591,00	
4	Značajne	994.591,80 – 1.657.653,00	x
5	Katastrofalne	>1.657.653,00	

## Društvena stabilnost i politika

Tablica 73. Posljedice na društvenu stabilnost i politiku – štete/gubici na građevinama od javnog društvenog značaja

Društvena stabilnost i politika			
Štete/gubici na građevinama od javnog društvenog značaja			
Kategorija	Posljedice	Kriteriji (euro)	Odabrano
1	Neznatne	33.153,06 – 66.306,12	
2	Malene	66.306,12 – 331.530,60	x
3	Umjerene	331.530,60 – 994.591,00	
4	Značajne	994.591,80 – 1.657.653,00	
5	Katastrofalne	>1.657.653,00	

Tablica 74. Posljedice na društvenu stabilnost i politiku – oštećena kritična infrastruktura

Društvena stabilnost i politika			
Oštećena kritična infrastruktura			
Kategorija	Posljedice	Kriteriji (euro)	Odabrano
1	Neznatne	33.153,06 – 66.306,12	
2	Malene	66.306,12 – 331.530,60	x
3	Umjerene	331.530,60 – 994.591,00	
4	Značajne	994.591,80 – 1.657.653,00	
5	Katastrofalne	>1.657.653,00	

## Vjerojatnost/frekvencija događaja s najgorim mogućim posljedicama za ekstremne temperature

Tablica 75. Vjerojatnost/frekvencija događaja s najgorim mogućim posljedicama - ekstremne temperature

Kategorija	Vjerojatnost/frekvencija			Odabrano
	Kvalitativno	Vjerojatnost	Frekvencija	
1	Iznimno mala	<1%	1 događaj u 100 godina i rjeđe	
2	Mala	1-5%	1 događaj u 20 do 100 godina	
3	Umjerena	5-50%	1 događaj u 2 do 20 godina	
4	Velika	51-98%	1 događaj u 1 do 2 godine	
5	Iznimno velika	>98%	1 događaj godišnje ili češće	x

#### 5.3.5.2. Podaci, izvori i metode izračuna

Za izradu scenarija „*Pojava toplinskih valova na području Općine Vela Luka*“ korišteni su podaci, izvori i metode izračuna prema sljedećoj dokumentaciji:

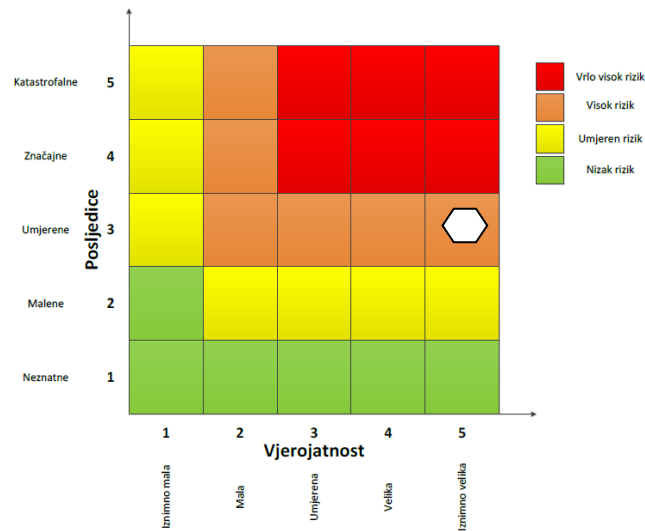
- Državni zavod za statistiku, Popis stanovništva 2011. i 2021. godine,
- Državni hidrometeorološki zavod,
- Proračun Općine Vela Luka za 2025. godinu,
- Ravnateljstvo civilne zaštite, Ekstremne temperature-brošura.

## 5.4.6. Matrice rizika za ekstremne temperature

**Rizik:** Ekstremne temperature

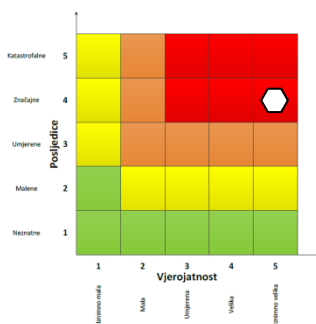
**Naziv scenarija:** Pojava toplinskih valova na području Općine Vela Luka

### Ukupni rizik za ekstremne temperature - visok rizik

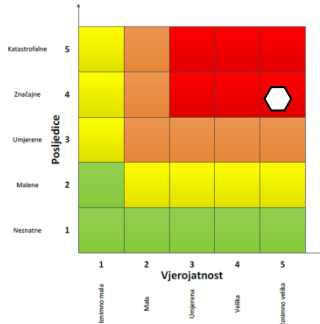


### Događaj s najgorim mogućim posljedicama

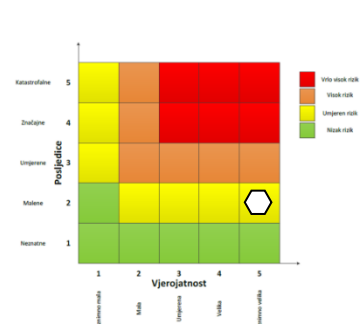
#### Život i zdravlje ljudi



#### Gospodarstvo



#### Društvena stabilnost i politika



## **METODOLOGIJA I NEPOUZDANOST**

<b>Ne postoji dovoljna količina statističkih, iskustva stručnjaka i ostalih podataka te pouzdana metodologija procjene posljedica zbog čega se očekuju značajnije greške</b>		
Vrlo visoka nepouzdanost	4	
Visoka nepouzdanost	3	
Niska nepouzdanost	2	X
Vrlo niska nepouzdanost	1	
<b>Postoji dovoljna količina statističkih podataka, iskustva stručnjaka i pouzdana metodologija procjene zbog čega je pojavljivanje grešaka vrlo malo vjerojatno</b>		

### **5.4.7. Karta rizika za ekstremne temperature**

Grafički prilog 4. Karta rizika za ekstremne temperature na području Općine Vela Luka.

## 5.5. OPIS SCENARIJA – EPIDEMIJE I PANDEMIJE

### 5.5.1. Naziv scenarija, rizik, radna skupina

<b>NAZIV SCENARIJA</b>
Epidemija koronavirusa na području Općine Vela Luka
<b>GRUPA RIZIKA</b>
Epidemije i pandemije
<b>RIZIK</b>
Epidemije i pandemije
<b>Radna skupina</b>
<b>Koordinator:</b>
Ivo Šeparović
<b>Nositelj:</b>
Darko Franulović
<b>Izvršitelj:</b>

#### Uvod

Epidemija je pojava određene bolesti na ograničenom području koju karakterizira veći broj oboljelih nego što je uobičajeno.

Epidemija je obično prostorno ograničena, ali ako se proširi na čitave zemlje ili kontinente i masovno zahvati veliki broj ljudi u razmjerno kratkom vremenu nazivamo je pandemijom. Pandemija je širenje neke bolesti na veliko područje koja uzrokuje velik broj oboljelih i veliki broj smrtnih slučajeva, prekid aktivnosti i ekonomske troškove.

Osim pandemije gripe koja se svake godine sezonski javlja u svijetu od najznačajnijih bolesti 21. stoljeća koje su se javljale u obliku epidemija i pandemija treba spomenuti sars, ptičju i svinjsku gripu, ebolu te pandemiju COVID-19, uzrokovanu virusom SARS – CoV – 2. Početkom 2020. godine Republika Hrvatska se susrela s nepoznatim virusom COVID-19, virusna bolest uzrokovana koronavirusom SARS – CoV – 2.

Svjetska zdravstvena organizacija virus je nazvala **SARS-CoV-2** (SARS-coronavirus-2), a bolest koju uzrokuje **COVID-19** ("*coronavirus disease*"). Otkriven je u Kini krajem 2019. godine. Koronavirusi su velika porodica virusa, koje nalazimo kod ljudi i životinja. Pod elektronskim mikroskopom ovi virusi imaju oblik krune, zbog čega su nazvani po latinskoj riječi *corona*, što znači 'kruna'. Neki koronavirusi poznati su od 1960-ih godina kao uzročnici bolesti kod ljudi, od obične prehlade do težih upala dišnog sustava.

Iznenadna i neočekivana genska mutacija virusa gripe, COVID-19 ili nekog novog još nepoznatog virusa te mogućnost brzog i povoljnog širenja glavna je pretpostavka kao okidač za nastanak pandemije koja se u bilo kojem trenutku može pretvoriti u događaj katastrofalnih razmjera. Percepcija javnosti i zdravstvenih djelatnika o ozbiljnosti pandemije i učinkovitosti cjepiva znatno utječe na odaziv stanovništva na cijepljenje.

Ministar zdravstva je dana 11. ožujka 2020. godine donio Odluku o proglašenju epidemije bolesti COVID-19 uzrokovana virusom SARS-CoV-2 na području čitave Republike Hrvatske (KLASA:011-02/20-01/143, URBROJ: 534-02-01-2/6-20-01).

Dana 17. ožujka 2020. godine Ministarstvo unutarnjih poslova, Stožer civilne zaštite RH zatražio je aktiviranje svih općinskih, gradskih i županijskih Stožera civilne zaštite, a sve u svrhu kontinuiranog praćenja svih odluka, uputa i preporuka koje donosi Stožer civilne zaštite RH te njihovog promptnog provođenja na svojim razinama<sup>7</sup>.

Odluka o mjerama ograničavanja društvenih okupljanja, rada u trgovini, uslužnih djelatnosti i održavanja sportskih i kulturnih aktivnosti donesena je od strane načelnika Stožera civilne zaštite RH i vrijedila je za područje cijele Republike Hrvatske (KLASA: 810-06/20-01/7, URBROJ:511-01-300-20-1, od 19. ožujka 2020. godine).

Navedenom Odlukom bila je propisana:

- stroga mjera socijalnog distanciranja koja nalaže izbjegavanje bliskog osobnog kontakta u razmaku najmanje dva (2) metra u zatvorenom prostoru i jednog (1) metra na otvorenom prostoru,
- zabrana održavanja svih javnih događanja i okupljanja više od 5 osoba na jednom mjestu,
- obustava rada u djelatnostima trgovine osim: prodavaonica prehrambenih i higijenskih artikala, tržnica i ribarnica, ljekarni, benzinskih postaja, pekarnica, prodavaonica hrane za životinje, veletrgovine,
- obustava rada svih kulturnih djelatnosti,
- obustava rada ugostiteljskih objekata svih kategorija, uz izuzetak usluge pripreme i dostave hrane, usluge smještaja te rada pučkih i studentskih kuhinja,
- obustava rada uslužnih djelatnosti u kojima se ostvaruje bliski kontakt s klijentima (frizeri, kozmetičari, brijači, pedikeri, saloni za masažu, saune i bazeni),
- obustava sportskih natjecanja,
- obustava održavanja dječjih i drugih radionica,
- obustava rada autoškola i škola stranih jezika,
- obustava vjerskih okupljanja.

Poslodavci su bili obvezni:

- organizirati rad od kuće gdje god je bilo moguće, otkazati sastanke ili organizirati telekonferencije i koristiti druge tehnologije za održavanje sastanaka na daljinu,
- otkazati službena putovanja izvan države osim prijeko potrebnih,
- zabraniti dolazak na radna mjesta radnicima koji imaju povišenu tjelesnu temperaturu i smetnje s dišnim organima, a posebno suhi kašalj i kratki dah.

---

<sup>7</sup> Izvor: Aktiviranje stožera civilne zaštite jedinica lokalne i regionalne (područne) samouprave KLASA: 810-03/20-11/3, URBROJ:511-01-330-20-102, od 17. ožujka 2020. godine

Prirodne katastrofe rijetko uzrokuju epidemije velikih razmjera, osim ako postoje određeni čimbenici rizika koji povećavaju prijenos zaraznih bolesti. Sve preporuke koje se odnose na korona virus dostupne su na službenoj Internet stranici Hrvatskog zavoda za javno zdravstvo.

Rizik za prijenos zaraznih bolesti nakon katastrofe povezan je ponajprije s veličinom i karakteristikama raseljenog stanovništva, dostupnošću pitke vode i zdravstveno ispravne hrane, odgovarajućim sanitarnim i higijenskim uvjetima, odgovarajućom i pravovremenom zdravstvenom zaštitom. Najveća je mogućnost pojave crijevnih zaraznih bolesti koje se prenose zagađenom vodom, hranom i prljavim rukama, kao što su zarazna žutica, dizenterija i proljevi izazvani drugim mikroorganizmima. Zbog katastrofalnih higijenskih uvjeta nekoliko mjeseci nakon potresa koji je 2010. godine pogodio Haiti, izbila je epidemija kolere<sup>8</sup>.

Prvi slučajevi pojave korona virusa u Dubrovačko-neretvanskoj županiji zabilježeni su dana 19. ožujka 2020. godine.

**Vlada Republike Hrvatske je dana 11. svibnja 2023. godine proglasila kraj epidemije bolesti COVID-19. Odlukom o prestanku epidemije bolesti COVID-19 u Hrvatskoj, prestaje važiti Odluka o proglašenju epidemije koja je donesena 11. ožujka 2020. godine.**

### 5.5.2. Prikaz utjecaja na kritičnu infrastrukturu

**Tablica 76. Utjecaj epidemije i pandemije na kritičnu infrastrukturu**

Utjecaj	Sektor
	energetika (proizvodnja, uključivo akumulacije i brane, prijenos, skladištenje, transport energenata i energije, sustavi za distribuciju)
	komunikacijska i informacijska tehnologija (elektroničke komunikacije, prijenos podataka, informacijski sustavi, pružanje audio i audiovizualnih medijskih usluga)
x	promet (cestovni, željeznički, zračni, pomorski i promet unutarnjim plovnim putovima)
x	zdravstvo (zdravstvena zaštita, proizvodnja, promet i nadzor nad lijekovima)
	vodno gospodarstvo (regulacijske i zaštitne vodne građevine i komunalne vodne građevine)
x	hrana (proizvodnja i opskrba hranom i sustav sigurnosti hrane, robne zalihe)
x	financije (bankarstvo, burze, investicije, sustavi osiguranja i plaćanja)
	proizvodnja, skladištenje i prijevoz opasnih tvari (kemijski, biološki, radiološki i nuklearni materijali)
x	javne službe (osiguranje javnog reda i mira, zaštita i spašavanje, hitna medicinska pomoć)
	nacionalni spomenici i vrijednosti

### 5.5.3. Kontekst

#### **Stanovništvo, društvo, administracija i upravljanje**

Hrvatski zavod za javno zdravstvo donosi sukladno epidemiološkoj situaciji u RH obavijesti o „Postupanje s oboljelima, bliskim kontaktima oboljelih i prekid izolacije i karantene“.

<sup>8</sup>Izvor: Ravnateljstvo civilne zaštite, Brošura – Epidemije i pandemije.

COVID-19 različito djeluje na različite ljude. U većini zaraženih osoba razvije se blaga ili umjerena bolest i oporavljaju se bez bolničkog liječenja. Kako se radi o novom soju korona virusa SARS – CoV – 2 koji prije nije bio otkriven u ljudi, bolest je još nepoznanica za medicinske stručnjake.

Da bi se zarazna bolest mogla pojaviti i potom širiti na određenom području, moraju postojati uvjeti koji čine takozvani epidemiološki ili Vogralikov lanac (Slika 17.).



**Slika 14.** Prikaz epidemiološkog lanca

*Izvor: Ravnateljstvo civilne zaštite, Brošura-Epidemije i pandemije*

Izostanak bilo kojeg uvjeta epidemiološkog lanca onemogućiti će pojavu odnosno širenje zarazne bolesti i nastanak epidemije. Stoga su mjere prevencije usmjerene na inaktivaciju jednog ili više uvjeta lanca. Mjere prevencije koje se primjenjuju prije no što se neka bolest ili epidemija pojavi nazivamo ranom prevencijom.

Referentna točka (nulti dan) je datum pojave simptoma ili datum pozitivnog nalaza, ovisno što je nastupilo ranije. Trenutno se procjenjuje da vrijeme inkubacije COVID-19 (vrijeme između izlaganja virusu i pojave simptoma) traje između dva i 12 dana. Iako su ljudi najzarazniji kada imaju simptome nalik gripu, postoje naznake da neki ljudi mogu prenijeti virus bez da imaju simptome ili prije nego se oni pojave. To nije neuobičajeno kod virusnih infekcija, kao što se vidi iz primjera ospica, ali za ovaj novi virus nema jasnih dokaza da se bolest može prenijeti prije pojave simptoma.

Simptomi: povišena tjelesna temperatura, suhi kašalj, umor, bolovi u mišićima, grlobolja, proljev, konjuktivitis, glavobolja, gubitak okusa ili mirisa, osip ili promjena boje prstiju na rukama ili nogama. U težim slučajevima javlja se teška upala pluća, sindrom akutnog otežanog disanja, sepsa i septički šok koji mogu uzrokovati smrt pacijenta. Osobe koje boluju od kroničnih bolesti podložnije su težim oboljenjima.

Postojeći podaci ukazuju da starije osobe i osobe s kroničnim bolestima (poput hipertenzije, srčanih bolesti, dijabetesa, bolesti dišnih puteva, malignih bolesti) imaju veći rizik razvoja teže kliničke slike koja zahtijeva bolničko liječenje, nerijetko u jedinicama intenzivnog liječenja, s povećanim rizikom smrtnog ishoda.

Cijepljenje je jedna od najefikasnijih javnozdravstvenih mjera u povijesti medicine koja je samostalno produljila ljudski vijek za najmanje 20 godina. Za bolest COVID-19 postoji više vrsta cjepiva, a mnoga od njih su u razvoju u laboratorijima diljem svijeta. Bitno je napomenuti da je RH, kao i ostale države članice Europske unije, naručila takozvana mRNA cjepiva kao što su Pfizer i Moderna i vektorska adenovirusna cjepiva poput Astra Zenece, odnosno Oxfordskog, te cjepiva proizvođača Johnson&Johnson. Cijepljenjem protiv COVID-19 u organizam unosimo tvar koja stimulira naš imunološki sustav da samostalno stvara otpornost na korona virus.

### **Funkcioniranje elemenata kritične infrastrukture**

**Tablica 77. Utjecaj epidemija i pandemija na kritičnu infrastrukturu Općine Vela Luka**

<b>Vrsta infrastrukture</b>	<b>Učinak</b>
<b>Promet</b>	Može doći do ograničenog prometovanja ili blokade prometa radi sprječavanja kretanja stanovništva i time smanjenja širenja virusa.
<b>Zdravstvo</b>	Dolazi do porasta broja oboljelih od korona virusa, mogućih komplikacija uslijed kroničnih bolesti što dovodi do povećanog broja hospitaliziranih (time i opterećenja zdravstvenog sustava) i veće smrtnosti. Povećana potrošnja lijekova.
<b>Hrana</b>	Utjecaj na hranu je vidljiv kroz smanjenje ili prekide opskrbnih lanaca.
<b>Financije</b>	Poremećaji na tržištu dovode do pomicanja rokova plaćanja roba i usluga.
<b>Javne službe</b>	Uslijed epidemije i pandemije korona virusa bilježi se povećani broj intervencija javnih službi posebno hitne medicinske pomoći.

### **Ekonomski i politički uvjeti**

Pandemija novog korona virusa SARS-CoV-2 je uzrokovala niz društveno-gospodarskih posljedica kao što su nestašice raznih vrsta robe, djelomično zbog paničnog kupovanja, ali i poremećaja u tvornicama i logistici. Područje Republike Hrvatske pa tako i Općine Vela Luka osjetio je prvi val negativnih posljedica pandemije poput povećanja broja nezaposlenih, pad BDP-a te smanjenje proizvodnje.

Posljedice su se primarno osjetile u turizmu, uključujući putničke agencije, zatim zrakoplovne kompanije. Kriza se potom proširila na druge grane gospodarstva. Pandemija COVID-19 pokrenula je veliku ekonomsku krizu koja će se odraziti na društvo u narednih nekoliko godina. Kriza je nazvana “najvećim ekonomskim, financijskim i društvenim šokom 21. stoljeća”. Taj šok donosi dvostruki problem. Prvi je zaustavljanje proizvodnje i lanaca opskrbe u zahvaćenim zemljama, a drugi je opadanje konzumacije koji će dovesti do pada povjerenja konzumenata. Mjere koje su donesene obuzdale su širenje virusa, ali su i svjetsku ekonomiju stavile u stanje “dubokog zamrzavanja” bez presedana. Globalna zdravstvena kriza prouzročena pandemijom bolesti COVID-19 utjecala je na gospodarstvo većine zemalja, pa tako i na Republiku

Hrvatsku. Stoga su države morale poduzeti niz mjera za ublažavanje ekonomskih posljedica pandemije.

Mjere ograničavanja kretanja ljudi i provođenja gospodarske aktivnosti utjecale su na agregate tromjesečnih nacionalnih računa i odrazile su se na kvalitetu i dostupnost mnogih izvora podataka koji se uobičajeno primjenjuju u procjeni bruto domaćeg proizvoda (BDP-a). Podaci pokazuju da je pandemija u velikoj mjeri dovela do usporavanja hrvatskoga gospodarstva od sredine ožujka 2020. godine.

#### **5.5.4. Uzrok**

Korona virusna (COVID–19) zarazna je bolest čiji je uzročnik novootkriveni korona virus. Većina osoba koje obole od korona virusne bolesti COVID-19 imaju blage do umjerene simptome i ozdrave bez posebnog liječenja. Virus koji je uzročnik bolesti COVID–19 u najvećem se broju slučajeva prenosi putem kapljica koje nastaju kad zaražena osoba kašlje, kiše ili izdiše. Te su kapljice preteške da bi letjele zrakom te brzo padaju na pod i druge površine.

Virusi su podložni stalnim promjenama putem mutacija i varijacija na osnovnom genomu. To je posljedica evolucije i prilagodbe virusa. Iako većina mutacija neće znatno utjecati na značajke virusa, neke mutacije ili kombinacije promjena na virusu mogu prouzročiti izmjene nekih njegovih značajki koje potiču veću mogućnost prijenosa ili veći utjecaj. Zaraziti se može dodirivanjem očiju, nosa ili usta nakon dodirivanja tako onečišćenih površina ili udisanjem virusa, ako ste u neposrednoj blizini osobe koja ima COVID–19.

Varijante virusa SARS – CoV – 2 koje su se pojavile na području RH:<sup>9</sup>

- B.1.1.7 (alfa) i B 1.1.7 + E484K iz Ujedinjenog Kraljevstva, prva zabilježena prvi put u rujnu 2020., a druga u prosincu 2020. Obje imaju jasan utjecaj na olakšavanje prijenosa bolesti i razvoj težih oblika bolesti.
- B.1.351 (beta) prvi put zabilježena u Južnoafričkoj Republici u rujnu 2020., također s jasnim utjecajem na lakše širenje i razvoj težih oblika bolesti.
- P.1 (gama) prvi put zabilježena je u Brazilu u prosincu 2020., također s jasnim utjecajem na lakše širenje i razvoj težih oblika bolesti.
- B.1.617.2 (delta) zabilježena je prvi put u prosincu 2020. u Indiji.
- BA.3 (omikron) zabilježena je u Južnoj Africi u studenom 2021. godine.

Tu se još ubrajaju i drugi mutirani virusi podrijetlom iz SAD-a, Nigerije, Filipina, Francuske i Kolumbije, koji nisu znatnije utjecali na tijek pandemije.

---

<sup>9</sup> Izvor: Vodič kroz Vaš oporavak nakon COVID-19, POVRATAK ZDRAVLJA I SNAGE NAKON COVID-19, HZJZ, iz 2022. godine

## DUGI COVID

Post-COVID 19 STANJE je stanje koje se javlja kod osoba s vjerojatnom ili potvrđenom zarazom SARS-CoV-2 u anamnezi, obično tri mjeseca od početka bolesti, sa simptomima koji traju najmanje dva mjeseca i ne mogu se objasniti alternativnom dijagnozom. Uobičajeni simptomi uključuju, ali nisu samo umor, otežano disanje i kognitivnu disfunkciju te općenito utječu na svakodnevno funkcioniranje. Simptomi mogu biti novi početak nakon početnog oporavka od akutne epizode COVID-19 ili održavati se od početne bolesti. Simptomi se također mogu mijenjati ili se vratiti tijekom vremena. Svakoj je osobi potrebno različito vrijeme za oporavak od COVID-a. Mnogi se ljudi osjećaju bolje za nekoliko dana ili tjedana, a većina će se potpuno oporaviti unutar 12 tjedana. Kod nekih ljudi simptomi mogu trajati i dulje.

### **Simptomi stanja nakon COVID-19:**

- Nesanica, bol u trbuhu, poremećaj mirisa ili okusa, slabost, palpitacije i/ili tahikardija, bol u prsima, proljev, osip, gubitak apetita, glavobolja, promjene raspoloženja, vrućica, umor, trnci ili mravinjanje, nepravilan menstrualan ciklus, otežano disanje, bolovi u mišićima, bol u zglobovima, „magla mozga“ ili kognitivno oštećenje.

#### *5.5.4.1. Razvoj događaja koji prethodi velikoj nesreći*

Događaj koji prethodi velikoj nesreći može predstavljati pojavu više žarišta na području Općine Vela Luka i pojavu velikog broja zaraženih među starijom populacijom i kroničnim bolesnicima.

Širenje zaraze iz već utvrđenih žarišta se može usporiti, osim pridržavanjem održavanje fizičke distance, nošenje maske i sl., na sljedeće načine<sup>10</sup>:

#### **a) Smanjivanjem broja druženja i prosječnog broja ljudi s kojima se dnevno dolazi u kontakt**

- time se smanjuje broj ljudi na koje zaražena osoba može prenijeti virus (glavni izvori širenja zaraze bila su obiteljska i prijateljska druženja, osobito u zatvorenim prostorima, gdje se naročito aerosolom najbrže širi zaraza).

#### **b) Smanjivanjem broja ljudi koji se mogu okupiti na istom mjestu**

- time se smanjuje potencijalni broj zaražavanja i lančani prijenos zaraze na veći broj ljudi te sprječava eksponencijalni rast, što je glavna svrha svake odluke o ograničavanju broja ljudi na javnim okupljanjima (na stadionima, koncertima, konferencijama, u crkvama, itd.);
- ako jedna zaražena osoba zarazi 10 ljudi i svatko od njih također 10, i tako dalje, u tri koraka dolazi se do 1000 (= 10 x 10 x 10) zaraženih osoba;
- ako jedna zaražena osoba zarazi 2 osobe, i svaka od njih također zarazi 2 osobe, i tako dalje, u tri koraka dolazi se do 8 (= 2 x 2 x 2) zaraženih osoba.

---

<sup>10</sup> Izvor: <https://www.koronavirus.hr/osnovne-mjere-zastite-od-zaraze-koronavirusom-sars-cov-2/936>

Važno je spomenuti da se njima ne sprječava prijenos virusa s jedne osobe na drugu, već se samo smanjuje broj osoba koje zaražena osoba može zaraziti.

#### 5.5.4.2. Okidač koji je uzrokovao veliku nesreću

Bolest COVID-19 prenosi se kapljičnim putem i izravnim kontaktom, preko kapljica slina ili sluzi prilikom kašljanja, kihanja, govora ili pjevanja zaražene osobe u blizini druge zdrave osobe. Obzirom da njen uzročnik SARS – CoV – 2 može preživjeti kratko vrijeme i na površinama, može se prenijeti i posredno, dodirivanjem površina ili predmeta kontaminiranih izlučevinama oboljele osobe, a nakon toga dodirivanjem očiju, nosa ili usta.

Zaraza se može prenijeti od zaraženih osoba koje imaju simptome bolesti, ali i onih koji nemaju simptome bolesti. Inkubacija bolesti (razdoblje od nastanka infekcije do pojave simptoma) je 1 – 14 dana, a njezino prosječno trajanje je 5 – 6 dana.

Iznenadne i neočekivane mutacije virusa te mogućnost brzog i povoljnog širenja glavni je okidač za nastanak događaja s katastrofalnim razmjerima.

#### **Prevenција**

Pranje i dezinfekcija ruku ključni su za sprječavanje infekcije. Ruke treba prati često i temeljito sapunom i vodom najmanje 20 sekundi. Kada sapun i voda nisu dostupni možete koristiti dezinficijens koji sadrži najmanje 60% alkohola. Virus ulazi u tijelo kroz oči, nos i usta. Stoga ih nemojte dirati neopranim rukama.

#### 5.5.5. Opis događaja – Epidemije i pandemije

U ovom scenariju se razmatrala pojava epidemije novim virusom, za koji ne postoji visoka razina otpornosti kod stanovništva, odnosno za koji nije provedeno cijepljenje, pri čemu se može očekivati veći morbiditet i smrtnost. Posljedice koje proizlaze iz scenarija epidemije korona virusom mogu se sagledati iz perspektive nekoliko ključnih faktora društva:

- a) Ekonomskih faktora: direktne i indirektnе finansijske štete koje utječu na kućni proračun, troškove bolničkog liječenja i potencijalni utjecaj na trgovinu i turizam.
- b) Socijalnih faktora: uključuje veličinu populacije, odnosno broj stanovnika na određenom području, kretanje visokorizičnih grupa, te ponašanje i životni stil određenih grupa u populaciji, smrtne slučajeve.
- c) Tehničkih i znanstvenih faktora: podrazumijevaju provedbu nadzora i mogućnosti da se otkrije svaki sumnjivi slučaj, slučaj koji bi mogao oboljeti, prihvatljivost preventivnih mjera te provedba zaštitnih mjera.

Kako bi se shvatila ozbiljnost pojave epidemije te njezine posljedice bitno je znati odgovor na ključna pitanja koja pojavnost epidemije postavlja, a to su:

- a) Koliko često se pojavljuju novi slučajevi epidemije,
- b) Koje skupine društva će teže i ozbiljnije oboljeti i koje imaju veći rizik za umiranje,
- c) Koji oblici oboljenja i komplikacija su evidentirani u trenutku pojave,
- d) Je li virus osjetljiv na antivirusnu terapiju,
- e) Postoje li štetne i neželjene pojave nakon primjene antivirusne terapije,

f) Kakav će biti utjecaj na zdravstveni sustav u cjelini.

#### 5.5.5.1. Posljedice i informacije o posljedicama

Kriza uzrokovana korona virusom različito utječe na razne sektore i poduzeća, a to ovisi o nizu faktora, među ostalim o mogućnostima prilagodbe prekidima u lancu opskrbe, te o postojanju zaliha ili oslanjanju na proizvodnju bez zaliha. Turistički sektor je teško pogođen ograničenjima kretanja i putovanja te ograničenju rada ugostiteljskih objekata. Posljedice na tržištu rada najviše su se ogledale kroz gubitak posla zbog pada prometa. Korona virus je ostavila veliki trag na psihičko zdravlje stanovništva zbog gubitka članova obitelji, prijatelja, smanjene kvalitete života, ograničenja u obavljanju svakodnevnih aktivnosti zbog epidemioloških mjera.

#### ▪ Utjecaj korona virusa na mentalno zdravlje <sup>11</sup>

Zarazna epidemija može izazvati niz stresnih reakcija (npr. nesanicu, smanjeni osjećaj sigurnosti, pojačanu uznemirenost i anksioznost), traženje žrtve i stigmatizaciju, zdravstveno rizična ponašanja (pojačanu uporabu duhana, alkohola ili drugih sredstava ovisnosti), pojačanu neravnotežu između radnog i privatnog života (pretjerana predanost poslu u situaciji nošenja s jakim stresom) te pojavu psihosomatskih simptoma (npr. tjelesne simptome poput nedostatka energije ili općih bolova i tjelesne nelagode), ali i ponašanja kao što su povećana i nekontrolirana uporaba medicinskih sredstava zaštite. Sve to značajno može narušiti naše mentalno zdravlje, može ograničiti mogućnost ostvarivanja punih osobnih potencijala i uspješnog nošenja sa stresom te umanjiti radnu produktivnost i kapacitete doprinošenja zajednici u kojoj živimo. Može dovesti i do razvoja ili pogoršanja mentalnih poremećaja kao što su depresivni i anksiozni poremećaj te posttraumatski stresni poremećaj (PTSP).

### Kriteriji društvenih vrijednosti

#### Život i zdravlje ljudi

Tablica 78. Posljedice na život i zdravlje ljudi

Život i zdravlje ljudi			
Kategorija	Posljedice	Kriteriji (stanovnici)	Odabrano
1	Neznatne	<0,0377	
2	Malene	00377 – 0,1735	
3	Umjerene	0,1772 – 0,4149	
4	Značajne	0,4526 – 1,3202	
5	Katastrofalne	1,3579>	x

<sup>11</sup> Izvor: Koronavirus i mentalno zdravlje, Psihološki aspekti, savjeti i preporuke, Hrvatska psihološka komora, iz 2020. godine

## Gospodarstvo

Tablica 79. Posljedice na gospodarstvo

Gospodarstvo			
Kategorija	Posljedice	Kriteriji (euro)	Odabrano
1	Neznatne	33.153,06 – 66.306,12	
2	Malene	66.306,12 – 331.530,60	
3	Umjerene	331.530,60 – 994.591,00	x
4	Značajne	994.591,80 – 1.657.653,00	
5	Katastrofalne	>1.657.653,00	

## Društvena stabilnost i politika

Tablica 80. Posljedice na društvenu stabilnost i politiku – štete/gubici na građevinama od javnog društvenog značaja

Društvena stabilnost i politika			
Štete/gubici na građevinama od javnog društvenog značaja			
Kategorija	Posljedice	Kriteriji (euro)	Odabrano
1	Neznatne	33.153,06 – 66.306,12	x
2	Malene	66.306,12 – 331.530,60	
3	Umjerene	331.530,60 – 994.591,00	
4	Značajne	994.591,80 – 1.657.653,00	
5	Katastrofalne	>1.657.653,00	

Tablica 81. Posljedice na društvenu stabilnost i politiku – oštećena kritična infrastruktura

Društvena stabilnost i politika			
Oštećena kritična infrastruktura			
Kategorija	Posljedice	Kriteriji (euro)	Odabrano
1	Neznatne	33.153,06 – 66.306,12	x
2	Malene	66.306,12 – 331.530,60	
3	Umjerene	331.530,60 – 994.591,00	
4	Značajne	994.591,80 – 1.657.653,00	
5	Katastrofalne	>1.657.653,00	

## Vjerojatnost /frekvencija događaja za događaj s najgorim mogućim posljedicama za epidemije i pandemije

Vjerojatnost je iskazana na osnovi statističkih podataka koje smo koristili. Vidljivo je da događaj s najgorim mogućim posljedicama nastaje jednom u 20 – 100 godina, iz čega proizlazi da je vjerojatnost ovog događaja mala.

**Tablica 82. Vjerojatnost/frekvencija događaja s najgorim mogućim posljedicama – epidemije i pandemije**

Kategorija	Vjerojatnost/frekvencija			
	Kvalitativno	Vjerojatnost	Frekvencija	Odabrano
1	Iznimno mala	<1%	1 događaj u 100 godina i rjeđe	
2	Mala	1-5%	1 događaj u 20 do 100 godina	<b>x</b>
3	Umjerena	5-50%	1 događaj u 2 do 20 godina	
4	Velika	51-98%	1 događaj u 1 do 2 godine	
5	Iznimno velika	>98%	1 događaj godišnje ili češće	

#### 5.5.5.2. Podaci, izvori i metode izračuna

Za izradu scenarija „*Pandemija korona virusa na području Općine Vela Luka*“ korištena je sljedeća dokumentacija i izvori podataka:

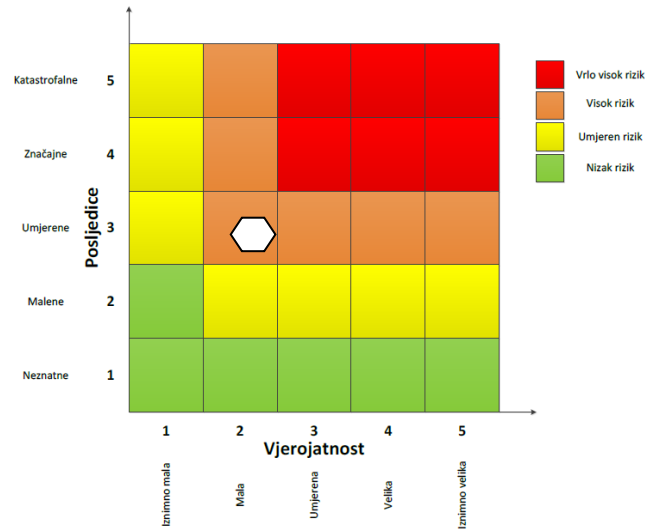
- Proračun Općine Vela Luka za 2025. godinu,
- Državni zavod za statistiku, Popis stanovništva 2021. godine,
- Odluka o mjerama ograničavanja društvenih okupljanja, rada u trgovini, uslužnih djelatnosti i održavanja sportskih i kulturnih aktivnosti KLASA: 810-06/20-01/7, URBROJ:511-01-300-20-1, od 19. ožujka 2020. godine,
- Odluka o proglašenju epidemije bolesti COVID-19 uzrokovana virusom SARS-CoV-2 KLASA: 011-02/20-01/143, URBROJ:534-02-01-2/6-20-01, od 11. ožujka 2020. godine,
- Ravnateljstvo civilne zaštite, Upute za građane, Epidemije i pandemije brošura,
- Vodič kroz Vaš oporavak nakon COVID-19, POVRATAK ZDRAVLJA I SNAGE NAKON COVID-19, HZJZ, iz 2022. godine,
- Koronavirus i mentalno zdravlje, Psihološki aspekti, savjeti i preporuke, Hrvatska psihološka komora, iz 2020. godine,
- Službena web stranica Hrvatskog zavoda za javno zdravstvo.

## 5.5.6. Matrice rizika za epidemije i pandemije

**Rizik:** Epidemije i pandemije

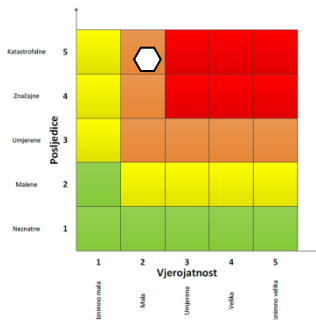
**Naziv scenarija:** Pandemija korona virusa na području Općine Vela Luka

### Ukupni rizik za epidemije i pandemije-visok rizik

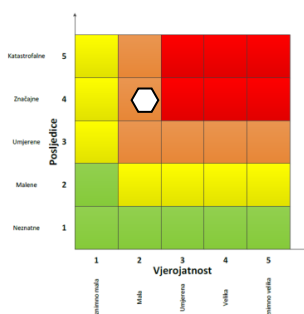


### Događaj s najgorim mogućim posljedicama

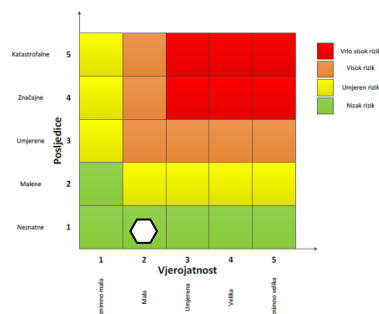
#### Život i zdravlje ljudi



#### Gospodarstvo



#### Društvena stabilnost i politika



## METODOLOGIJA I NEPOUZDANOST

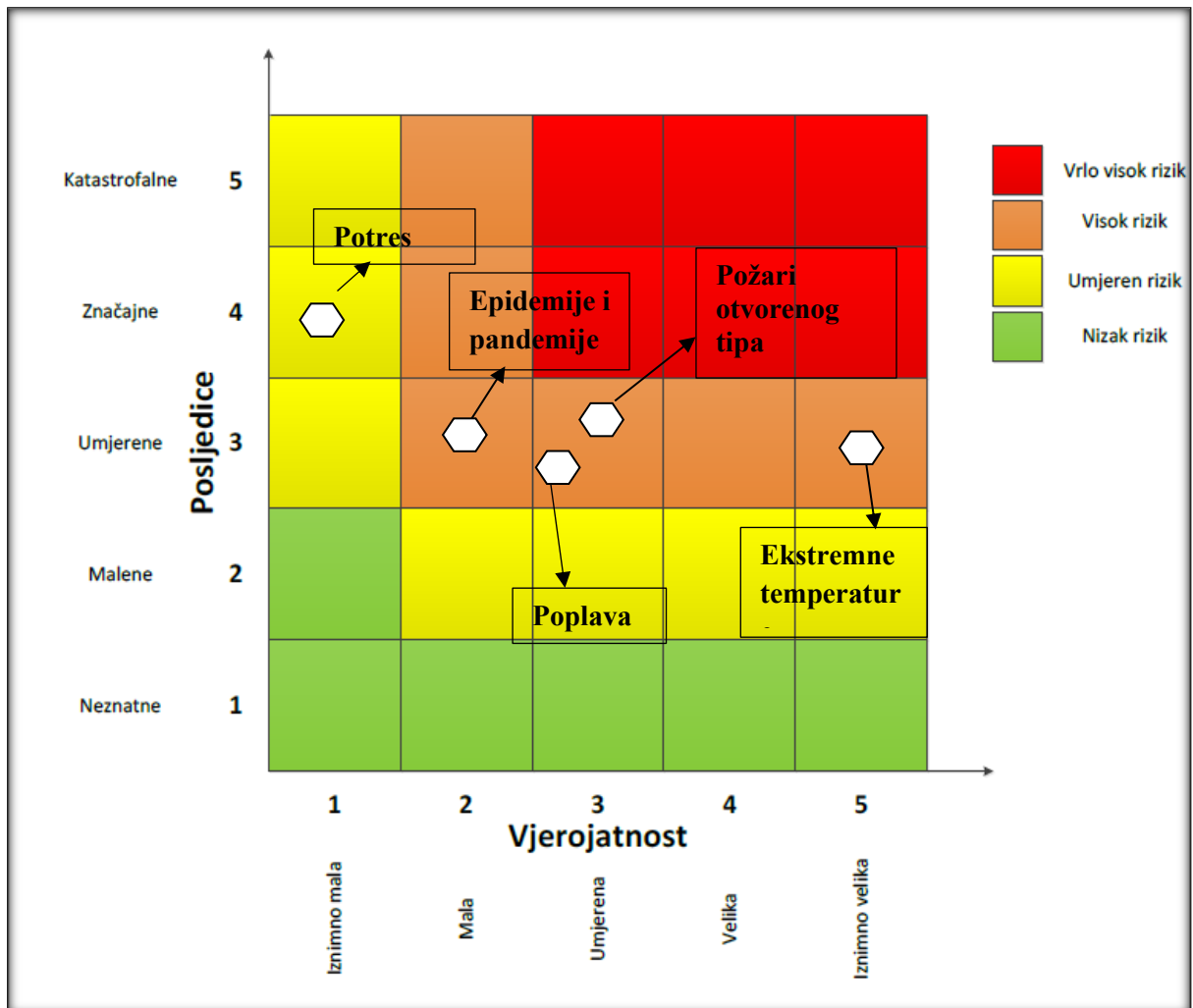
<b>Ne postoji dovoljna količina statističkih, iskustva stručnjaka i ostalih podataka te pouzdana metodologija procjene posljedica zbog čega se očekuju značajnije greške</b>	
Vrlo visoka nepouzdanost	4
Visoka nepouzdanost	3
Niska nepouzdanost	2
Vrlo niska nepouzdanost	1
<b>Postoji dovoljna količina statističkih podataka, iskustva stručnjaka i pouzdana metodologija procjene zbog čega je pojavljivanje grešaka vrlo malo vjerojatno</b>	

### 5.5.7. Karta rizika za epidemije i pandemije

Grafički prilog 6. Karta rizika za epidemije i pandemije na području Općine Vela Luka.

## 6. MATRICA RIZIKA S USPOREĐENIM RIZICIMA

Završetkom procesa izrade procjena jednostavnih i složenih rizika te obrade svih scenarija i izražavanja rezultata dobivena je mogućnost usporedbe rezultata i njihovog iskazivanja u zajedničkoj matrici.



Slika 15. Matrica rizika s uspoređenim rizicima

## 7. ANALIZA SUSTAVA CIVILNE ZAŠTITE

### 7.1. PODRUČJE PREVENTIVE

#### 7.1.1. Usvojenost strategija, normativne uređenosti te izrađenost procjena i planova od značaja za sustav civilne zaštite

Općina Vela Luka je u području civilne zaštite donio sljedeće dokumente:

- Plan vježbi sustava civilne zaštite Općine Vela Luka za 2025. godinu (KLASA:240-01/24-01/004, URBROJ:2117-21-02, od 20. lipnja 2024. godine),
- Odluku o osnivanju Stožera civilne zaštite Općine Vela Luka (KLASA: 810-01/21-01/010, URBROJ: 2138/05-01-21-10, od 28. lipnja 2021. godine),
- Odluku o osnivanju Stožera civilne zaštite Općine Vela Luka (KLASA: 240-01/25-01/005, URBROJ:2117-21-01, od 18. lipnja 2025. godine),
- Shemu mobilizacije Stožera civilne zaštite Općine Vela Luka (KLASA:810-01/19-01/007, URBROJ: 2138/05-01-19-01, od 24. lipnja 2019. godine),
- Odluku o određivanju pravnih osoba od interesa za sustav civilne zaštite na području Općine Vela Luka (KLASA: 021-05/20-03/302, URBROJ:2138/05-02-20-302, od 20. prosinca 2020. godine),
- Godišnju analizu stanja sustava civilne zaštite na području Općine Vela Luka u 2024. godini (KLASA:240-01/24-01/006, URBROJ:2117-21-01, od 12. prosinca 2024. godine),
- Smjernice za organizaciju i razvoj sustava civilne zaštite na području Općine Vela Luka za razdoblje 2021.-2025. godine (KLASA: 021-01/21-03/054, URBROJ: 2138/05-02-21-01, od 23. prosinca 2021. godine),
- Odluku o izradi Procjene rizika od velikih nesreća za Općinu Vela Luka (KLASA: 240-01/25-01/002, URBROJ: 2117-21-05-04, od 18. lipnja 2025. godine),
- Godišnji plan razvoja sustava civilne zaštite na području Općine Vela Luka za 2025. godinu (KLASA: 024-02/24-03/246, URBROJ:2117-21-01, od 20. prosinca 2024. godine),
- Poslovnik o radu Stožera civilne zaštite Općine Vela Luka,
- Odluka o Izmjenama i dopunama Proračuna Općine Vela Luka za 2025. godinu (KLASA:024-02/25-03/267, URBROJ: 2117-21-01, od 04. travnja 2025. godine).

Spremnost sustava civilne zaštite na temelju izrađenosti sektorskih strategija, normativne uređenosti te izrađenosti procjena i planova od značaja za sustav civilne zaštite uzimajući u obzir sve izrađene dokumente iz navedene kategorije, njihovu međusobnu povezanost i usklađenost te na temelju procjene implementiranosti ciljeva strategija u javne politike upravljanja rizicima na lokalnoj razini te do koje mjere su korišteni za potrebe definiranja sastava i strukture operativnih kapaciteta kao i za potrebe izrade planova djelovanja civilne zaštite procjenjuje se **niskom**.

### **7.1.2. Sustavi ranog upozoravanja i suradnja sa susjednim jedinicama lokalne i područne (regionalne) samouprave**

Upozoravanje načelnika u slučaju nadolazeće i neposredne opasnosti obavlja se od strane Županijskog centra 112 (ŽC 112 ), Područnog ureda civilne zaštite Dubrovnik, Državnog hidrometeorološkog zavoda (DHMZ), Hrvatskih voda, Policijske uprave Dubrovačko-neretvanske, pravnih osoba koje se zaštitom i spašavanjem bave u okviru vlastite djelatnosti, gospodarskih subjekata korisnika opasnih tvari, pojedinaca, stanovnika Općine Vela Luka.

Kad se proglasi neposredna prijetnja, katastrofa ili velika nesreća koja ugrožava područje Općine Vela Luka žurno se poziva i aktivira Stožer CZ koji nalaže načelnik Općine Vela Luka kao odgovorna osoba zadužena za primanje obavijesti. U odsutnosti načelnika, načelnik Stožera CZ postupa sukladno navedenom protokolu. Spremnost sustava civilne zaštite na temelju razvijenosti ranog upozoravanja, razmjene informacija i njihovog korištenja za podizanje spremnosti sustava civilne zaštite kroz pripreme za provođenje mjera i aktivnosti u svrhu smanjivanja posljedica neposrednih i nastupajućih prijetnji procjenjuje se **visokom**.

Posebnu pozornost treba posvetiti sustavu koji je nedavno uspostavljen i ima namjenu porukama putem mobilnih telefona, brzo i učinkovito obavještavati građane i sudionike civilne zaštite o opasnostima koje prijete i mjerama koje je potrebno poduzeti za smanjenje ljudskih žrtava i materijalnih šteta. **SRUUK**– sustav za rano upozoravanje i upravljanje krizama je jedinstveni alat kojeg zajedno sa Stožerom civilne zaštite i ostalim dionicima u sustavu može koristiti načelnik Općine Vela Luka. Naime, zahtjev, u slučaju izvanrednog događaja na području Općine može podnijeti načelnik Stožera CZ ili osoba koju on ovlasti (članak 9. Pravilnika o postupku ranog upozoravanja stanovništva „Narodne novine“ br. 91/23).

### **7.1.3. Stanje svijesti pojedinaca, pripadnika ranjivih skupina, upravljačkih i odgovornih tijela**

Građanima je Zakonom o sustavu civilne zaštite („Narodne novine“ br. 82/15, 118/18, 31/20, 20/21, 114/22) utvrđena opća obveza, osim u slučaju zakonskih izuzeća, sudjelovanja u provođenju mjera i aktivnosti sustava civilne zaštite. Člankom 43. Zakona propisano je da je svaki građanin dužan brinuti se za svoju osobnu sigurnost i zaštitu te provoditi mjere osobne i uzajamne zaštite i sudjelovati u aktivnostima sustava civilne zaštite. Pod mjerama osobne i uzajamne zaštite podrazumijevaju se samopomoć i prva pomoć, premještanje osoba, zbrinjavanje djece, bolesnih i nemoćnih osoba i pripadnika drugih ranjivih skupina, kao i druge mjere koje ne trpe odgodu, a koje se provode po nalogu Stožera civilne zaštite Općine Vela Luka i povjerenika civilne zaštite, uključujući i prisilnu evakuaciju kao preventivnu mjeru koja se poduzima radi umanjivanja mogućih posljedica velike nesreće.

Stanje svijesti o rizicima pojedinaca, pripadnika ranjivih skupina, upravljačkih i odgovornih tijela nedovoljno je razvijeno s toga je potrebno razvijati komunikacijska i operativna rješenja usklađenih s potrebama pripadnika ranjivih skupina kako bi provođenje mjera po informacijama ranog upozoravanja doveo na zadovoljavajuću razinu. Spremnost sustava civilne zaštite na temelju stanja svijesti pojedinaca, pripadnika ranjivih skupina, upravljačkih i

odgovornih tijela u sustavu civilne zaštite o suvremenim rizicima i optimalnom postupanju u provođenju obveza iz njihovih nadležnosti kako bi se umanjile posljedice prijetnji procijenjena je **niskom**.

#### 7.1.4. Ocjena stanja prostornog planiranja, izrade prostornih i urbanističkih planova razvoja, planskog korištenja zemljišta

Općina Vela Luka je usvojio sljedeće planske dokumente:

- Prostorni plan uređenja Općine Vela Luka iz 2007. godine,
- Izmjene i dopune prostornog plana uređenja Općine Vela Luka iz 2011. godine,
- Ciljane izmjene i dopune PPUO Vela Luka iz 2013. godine,
- Ciljane izmjene i dopuna PPUO Vela Luka za razvoj i uređenje lučkog područja iz 2013. godine

Spremnost sustava civilne zaštite na temelju ocjene stanja prostornog planiranja, izrade prostornih i urbanističkih planova razvoja, planskog korištenja zemljišta kao bitnog nacionalnog resursa, utjecaja provođenja legalizacije bespravno izgrađenih građevina na sigurnost zajednica te primjene posebnih građevinskih preventivnih mjera/standarda u postupcima ugradnje zahtjeva i posebnih uvjeta u projektnu dokumentaciju te u postupcima izdavanja lokacijskih i građevinskih dozvola procijenjena je **visokom**.

#### 7.1.5. Ocjena fiskalne situacije i njezine perspektive

Financijski plan razvoja sustava civilne zaštite na području Općine Vela Luka za trogodišnje razdoblje prikazan je u sljedećoj tablici:

**Tablica 83. Predviđena sredstva za sustav civilne zaštite za trogodišnje razdoblje**

R.B.	Opis pozicije	Planirano (eura)		
		2025.	2026.	2027.
1.	CIVILNA ZAŠTITA:			
	- troškovi Stožera,	70,00	70,00	70,00
	- liječničke potvrde o općoj sposobnosti,	400,00	400,00	1.200,00
	- vježbe i opremanje postrojbe,	269,00	279,00	274,00
	- obavezno osiguranje pripravnika postrojbe i povjerenika,	130,00	130,00	130,00
	- povlastice pripravnika postrojbe i povjerenika,	-	-	-
- vježbe i osposobljavanja povjerenika,	70,00	60,00	65,00	
- opremanje sustava civilne zaštite.	1.061,00	1.061,00	1.061,00	
	UKUPNO:	<b>2.000,00</b>	<b>2.000,00</b>	<b>2.000,00</b>
2.	VATROGASTVO:			
	- DVD Vela Luka	140.600,00	140.600,00	140.600,00
	- izgradnja protupožarnih puteva	11.400,00	15.000,00	15.000,00
	UKUPNO:	<b>152.000,00</b>	<b>155.600,00</b>	<b>155.600,00</b>
3.	Hrvatska gorska služba spašavanja – Stanica Orebić	7.000,00	7.000,00	7.000,00

	Gradsko društvo Crvenog križa Korčula - sufinanciranje programskih aktivnosti	11.576,00	11.576,00	11.576,00
	UKUPNO:	<b>18.576,00</b>	<b>18.576,00</b>	<b>18.576,00</b>
<b>4.</b>	OSTALE UDRUGE GRAĐANA OD ZNAČAJA ZA SUSTAV CIVILNE ZAŠTITE (izviđači, lovci) - sufinanciranje djelatnosti udruga u dijelu koji je namijenjen jačanju sposobnosti sustava civilne zaštite	800,00	800,00	800,00
	UKUPNO:	<b>800,00</b>	<b>800,00</b>	<b>800,00</b>
<b>5.</b>	SLUŽBE I PRAVNE OSOBE KOJIMA JE ZiS REDOVITA DJELATNOST: Hitna pomoć, policija, javno zdravstvo, socijalna služba – dogradnja i financiranje sposobnosti službi i pravnih osoba koje su posebno značajne za sustav civilne zaštite	25.000,00	25.000,00	25.000,00
	UKUPNO:	<b>25.000,00</b>	<b>25.000,00</b>	<b>25.000,00</b>
<b>SVEUKUPNO ZA SUSTAV CZ</b>		<b>198.376,00</b>	<b>201.976,00</b>	<b>201.976,00</b>

*Izvor: Godišnji Plan razvoja sustava civilne zaštite na području Općine Vela Luka u 2025. godini*

Spremnost sustava civilne zaštite na temelju ocjena fiskalne situacije i njezine perspektive posebno za prenamjenu dijela sredstava koja se koriste za reagiranje za potrebe financiranja provođenja preventivnih mjera procjenjuje se **visokom**.

#### 7.1.6. Baze podataka

Pravilnikom o vođenju evidencija pripadnika operativnih snaga sustava civilne zaštite („Narodne novine“ br. 75/16) propisuje se vođenje evidencije osobnih podataka za:

- članove Stožera civilne zaštite,
- operativne snage vatrogastva,
- operativne snage Hrvatskog Crvenog križa,
- operativne snage Hrvatske gorske službe spašavanja,
- ostale udruge,
- pripadnike postrojbi civilne zaštite i povjerenike civilne zaštite,
- koordinate na lokaciji,
- pravne osobe u sustavu civilne zaštite.

Općina Vela Luka je sukladno gornjem Pravilniku ustrojio evidenciju pripadnika operativnih snaga te se spremnost sustava civilne zaštite na temelju baze podataka procjenjuje **vrlo niskom**.

Procjena ukupne spremnosti sustava civilne zaštite Općine Vela Luka u području provođenje preventivnih mjera i aktivnosti usmjerenih na zaštitu svih kategorija društvenih vrijednosti koje su potencijalno izložene štetnim utjecajima velikih nesreća je **visoka**.

**Tablica 84. Analiza sustava civilne zaštite – područje preventive**

Područje preventive	Vrlo niska spremnost	Niska spremnost	Visoka spremnost	Vrlo visoka spremnost
	4	3	2	1
Usvojenost strategija, normativne uređenosti te izrađenost procjena i planova od značaja za sustav civilne zaštite			x	
Sustavi ranog upozoravanja i suradnja sa susjednim jedinicama lokalne i područne (regionalne) samouprave			x	
Stanje svijesti pojedinaca, pripadnika ranjivih skupina		x		
Ocjena stanja prostornog planiranja, izrade prostornih i urbanističkih planova razvoja, planskog korištenja zemljišta			x	
Ocjena fiskalne situacije i njezine perspektive			x	
Baze podataka	x			
<b>Područje preventive - ZBIRNO</b>			x	

## 7.2. PODRUČJE REAGIRANJA

### 7.2.1. Spremnost odgovornih i upravljačkih kapaciteta

Procjena spremnosti sustava civilne zaštite na temelju spremnosti odgovornih i upravljačkih kapaciteta sustava civilne zaštite provedena je analizom podataka o razini odgovornosti, osposobljenosti i uvježbanosti:

- a) **Čelne osobe:** Razina odgovornosti načelnika Općine Vela Luka i načelnika Stožera civilne zaštite procjenjuje se sa **niskom spremnošću**. Što se razine osposobljenosti tiče, ona je procijenjena **niskom spremnošću**. Razina uvježbanosti je procijenjena **niskom**.
  
- b) **Stožer civilne zaštite:** Načelnik Općine Vela Luka donio je Odluku o osnivanju i imenovanju načelnika, zamjenika načelnika i članova Stožera civilne zaštite Općine Vela Luka te izmjene i dopune iste, temeljem koje Stožer CZ broji načelnika, zamjenika načelnika i 8 članova. Stožer CZ obavlja zadaće koje se odnose na prikupljanje i obradu informacija ranog upozoravanja o mogućnosti nastanka velike nesreće i katastrofe, razvija plan djelovanja sustava civilne zaštite na svom području, upravlja reagiranjem sustava civilne zaštite, obavlja poslove informiranja javnosti i predlaže donošenje odluke o prestanku provođenja mjera i aktivnosti u sustavu civilne zaštite. Radom Stožera CZ rukovodi načelnik Stožera, u njegovoj odsutnosti zamjenik, a kada se proglasi velika nesreća, rukovođenje preuzima načelnik Općine Vela Luka. Stožer CZ je upoznat sa Zakonom o sustavu civilne zaštite, podzakonskim aktima, načinom djelovanja sustava civilne zaštite, načelima sustava civilne zaštite i sl. Razina odgovornosti Stožera civilne zaštite procijenjena je **niskom razinom spremnosti**.

Razina osposobljenosti procijenjena je **niskom**. Razina **uvježbanosti** procijenjena je **niskom**.

- c) **Koordinator na lokaciji:** Sukladno specifičnostima izvanrednog događaja, načelnik Stožera CZ određuje koordinatora na lokaciji. Koordinator na lokaciji procjenjuje nastalu situaciju i njezine posljedice na terenu te u suradnji s nadležnim Stožerom CZ usklađuje djelovanje operativnih snaga sustava civilne zaštite, poradi poduzimanja mjera i aktivnosti za otklanjanje posljedice izvanrednog događaja. Temeljem članka 26. stavka 2. Pravilnika o mobilizaciji, uvjetima i načinu rada operativnih snaga sustava civilne zaštite („Narodne novine“ br. 69/16), Općina Vela Luka će u suradnji sa operativnim snagama civilne zaštite, u Planu djelovanja civilne zaštite utvrditi popis potencijalnih koordinatora na lokaciji. Obzirom na činjenicu da koordinator na lokaciji nije imenovan u trenutno važećem Planu djelovanja civilne zaštite razina odgovornosti, osposobljenosti i uvježbanosti je procijenjena **vrlo niskom**.

Spremnost odgovornih i upravljačkih kapaciteta procjenjuje se **niskom**.

### 7.2.2. Spremnost operativnih kapaciteta

Ukupna spremnost operativnih kapaciteta sustava civilne zaštite za provođenje svih mjera i aktivnosti spašavanja društvenih vrijednosti izloženih njihovim štetnim utjecajima u velikim nesrećama procjenjuje se **niskom**.

Analiza je izvršena na osnovu sljedećih parametara:

- popunjenosti ljudstvom,
- spremnosti zapovjednog osoblja,
- osposobljenosti ljudstva i zapovjednog osoblja,
- uvježbanosti,
- opremljenosti materijalnim sredstvima i opremom,
- vremenu mobilizacijske spremnosti/operativne gotovosti,
- samodostatnosti i logističkoj potpori.

### 7.2.3. Stanje mobilnosti operativnih kapaciteta sustava civilne zaštite i stanja komunikacijskih kapaciteta

Spremnost sustava civilne zaštite provodi se na temelju procjene stanja mobilnosti operativnih kapaciteta sustava civilne zaštite i stanja komunikacijskih kapaciteta na temelju procjene stanja transportne potpore i komunikacijskih kapaciteta.

U poglavlju 1.6.1. ove Procjene navedena su vozila i komunikacijska oprema operativnih snaga Općine Vela Luka.

Razina spremnosti operativnih kapaciteta na području Općine Vela Luka na temelju procjene stanja mobilnosti operativnih kapaciteta sustava civilne zaštite i stanja komunikacijskih kapaciteta na temelju procjene stanja transportne potpore i komunikacijskih kapaciteta procijenjena je **niskom**.

### 7.2.4. Područje reagiranja

Ukupna spremnost sustava civilne zaštite Općine Vela Luka u području reagiranja i aktivnosti usmjerenih na zaštitu svih kategorija društvenih vrijednosti koje su potencijalno izložene štetnim utjecajima velikih nesreća procijenjena je **niskom**.

Tablica 85. Analiza sustava civilne zaštite – područje reagiranja

Područje reagiranja	Vrlo niska spremnost	Niska spremnost	Visoka spremnost	Vrlo visoka spremnost
	4	3	2	1
Spremnost odgovornih i upravljačkih kapaciteta		x		
Spremnost operativnih kapaciteta - redovnih, gotovih snaga - pravnih osoba		x		
Spremnost operativnih kapaciteta - redovnih snaga udruga građana (HCK i HGSS)			x	
Spremnost operativnih kapaciteta - drugih udruga građana	x			
Spremnost operativnih kapaciteta – postrojbi civilne zaštite opće namjene		x		
Spremnost operativnih kapaciteta – specijalističkih postrojbi civilne zaštite		x		
Spremnost operativnih kapaciteta – povjerenika civilne zaštite	x			
Stanje mobilnosti operativnih kapaciteta sustava civilne zaštite i stanja komunikacijskih kapaciteta – redovitih službi i gotovih operativnih snaga (pravnih osoba, temeljnih			x	

operativnih snaga i udruga građana najviše razine operativne spremnosti)				
Stanje mobilnosti operativnih kapaciteta sustava civilne zaštite i stanja komunikacijskih kapaciteta – postrojbi civilne zaštite (opće namjene i specijalističkih, povjerenika cz)		x		
<b>Područje reagiranja - ZBIRNO</b>		x		

Analiza sustava na području reagiranja izrađuje se za svaki rizik obrađen u procjeni rizika:

### Potres

**Tablica 86. Potrebne snage u slučaju potresa**

Potrebne snage u slučaju potresa	Napomena
<ul style="list-style-type: none"> <li>- Stožer civilne zaštite Općine Vela Luka</li> <li>- DVD Vela Luka</li> <li>- HGSS-Stanica Orebić</li> <li>- Gradsko društvo Crvenog križa Korčula</li> <li>- Pravne osobe od interesa za sustav civilne zaštite</li> <li>- Udruge</li> </ul>	<b>Raspoložive snage civilne zaštite u nadležnosti Općine Vela Luka</b>
<ul style="list-style-type: none"> <li>- Dom zdravlja Dubrovačko-neretvanske županije</li> <li>- Nastavni zavod za javno zdravstvo Dubrovačko-neretvanske županije</li> <li>- Zavod za hitnu medicinu Dubrovačko-neretvanske županije</li> <li>- Hrvatski zavod za socijalni rad – Područni ured Korčula</li> <li>- HEP Elektrojug Dubrovnik</li> <li>- Hrvatske šume, UŠP Dubrovnik – Šumarija Vela Luka</li> <li>- Županijska uprava za ceste Dubrovnik</li> <li>- Županijske ceste d.o.o.</li> <li>- KBC Dubrovnik</li> <li>- MUP, Ravnateljstvo civilne zaštite, Područni ured civilne zaštite Dubrovnik</li> <li>- Policijska uprava Dubrovačko-neretvanske županije – Policijska postaja Korčula i dr.</li> </ul>	<b>Snage civilne zaštite koje nisu u nadležnosti Općine, a koje će se uključiti u slučaju velike nesreće ili katastrofe</b>

**Tablica 87. Analiza sustava civilne zaštite – područje reagiranja – Potres**

Područje reagiranja	Vrlo niska spremnost	Niska spremnost	Visoka spremnost	Vrlo visoka spremnost
	4	3	2	1
Spremnost odgovornih i upravljačkih kapaciteta		x		
Spremnost operativnih kapaciteta			x	
Stanje mobilnosti operativnih kapaciteta sustava civilne zaštite i stanja komunikacijskih kapaciteta		x		
<b>Područje reagiranja u slučaju potresa - ZBIRNO</b>		x		

**Poplava (Plimni val)****Tablica 88. Potrebne snage u slučaju poplava izazvana plimnim valom**

Potrebne snage u slučaju plimnog vala	Napomena
<ul style="list-style-type: none"> <li>- Stožer civilne zaštite Općine Vela Luka</li> <li>- DVD Vela Luka</li> <li>- HGSS-Stanica Orebić</li> <li>- Gradsko društvo Crvenog križa Korčula</li> <li>- Pravne osobe od interesa za sustav civilne zaštite</li> <li>- Udruge</li> </ul>	<b>Raspoložive snage civilne zaštite u nadležnosti Općine Vela Luka</b>
<ul style="list-style-type: none"> <li>- Dom zdravlja Dubrovačko-neretvanske županije</li> <li>- Nastavni zavod za javno zdravstvo Dubrovačko-neretvanske županije</li> <li>- Zavod za hitnu medicinu Dubrovačko-neretvanske županije</li> <li>- Hrvatski zavod za socijalni rad – Područni ured Korčula</li> <li>- HEP Elektrojug Dubrovnik</li> <li>- Županijska uprava za ceste</li> <li>- Županijske ceste d.o.o.</li> <li>- KBC Dubrovnik</li> <li>- Hrvatske vode</li> <li>- MUP, Ravnateljstvo civilne zaštite, Područni ured civilne zaštite Dubrovnik</li> <li>- Policijska uprava Dubrovačko-neretvanske županije – Policijska postaja Korčula i dr.</li> </ul>	<b>Snage civilne zaštite koje nisu u nadležnosti Općine, a koje će se uključiti u slučaju velike nesreće ili katastrofe</b>

**Tablica 89. Analiza sustava civilne zaštite – područje reagiranja – Poplava**

Područje reagiranja	Vrlo niska spremnost	Niska spremnost	Visoka spremnost	Vrlo visoka spremnost
	4	3	2	1
Spremnost odgovornih i upravljačkih kapaciteta		x		
Spremnost operativnih kapaciteta			x	
Stanje mobilnosti operativnih kapaciteta sustava civilne zaštite i stanja komunikacijskih kapaciteta		x		
<b>Područje reagiranja u slučaju plimnog vala - ZBIRNO</b>		x		

## Požari otvorenog tipa

**Tablica 90. Potrebne snage u slučaju požara otvorenog tipa**

Potrebne snage u slučaju požara otvorenog tipa	Napomena
<ul style="list-style-type: none"> <li>- Stožer civilne zaštite Općine Vela Luka</li> <li>- DVD Vela Luka</li> <li>- HGSS-Stanica Orebić</li> <li>- Gradsko društvo Crvenog križa Korčula</li> <li>- Pravne osobe od interesa za sustav civilne zaštite</li> <li>- Udruge</li> <li>-</li> </ul>	<p><b>Raspoložive snage civilne zaštite u nadležnosti Općine Vela Luka</b></p>
<ul style="list-style-type: none"> <li>- Dom zdravlja Dubrovačko-neretvanske županije</li> <li>- Zavod za hitnu medicinu Dubrovačko-neretvanske županije</li> <li>- Hrvatski zavod za socijalni rad – Područni ured Korčula</li> <li>- HEP Elektrojug Dubrovnik</li> <li>- Županijska uprava za ceste Dubrovnik</li> <li>- Županijske ceste d.o.o.</li> <li>- KBC Dubrovnik</li> <li>- MUP, Ravnateljstvo civilne zaštite, Područni ured civilne zaštite Dubrovnik</li> <li>- Policijska uprava Dubrovačko-neretvanske županije – Policijska postaja Korčula i dr.</li> </ul>	<p><b>Snage civilne zaštite koje nisu u nadležnosti Općine, a koje će se uključiti u slučaju velike nesreće ili katastrofe</b></p>

**Tablica 91. Analiza sustava civilne zaštite – područje reagiranja – Požari otvorenog tipa**

Područje reagiranja	Vrlo niska spremnost	Niska spremnost	Visoka spremnost	Vrlo visoka spremnost
	4	3	2	1
Spremnost odgovornih i upravljačkih kapaciteta		x		
Spremnost operativnih kapaciteta			x	
Stanje mobilnosti operativnih kapaciteta sustava civilne zaštite i stanja komunikacijskih kapaciteta		x		
<b>Područje reagiranja u slučaju požara otvorenog tipa - ZBIRNO</b>		x		

## Ekstremne temperature

**Tablica 92. Potrebne snage u slučaju ekstremnih temperatura**

Potrebne snage u slučaju potresa	Napomena
<ul style="list-style-type: none"> <li>- Stožer civilne zaštite Općine Vela Luka</li> <li>- DVD Vela Luka</li> <li>- HGSS-Stanica Orebić</li> <li>- Gradsko društvo Crvenog križa Korčula</li> <li>- Pravne osobe od interesa za sustav civilne zaštite</li> <li>- Udruge</li> <li>-</li> </ul>	<p><b>Raspoložive snage civilne zaštite u nadležnosti Općine Vela Luka</b></p>
<ul style="list-style-type: none"> <li>- Dom zdravlja Dubrovačko-neretvanske županije</li> <li>- Nastavni zavod za javno zdravstvo Dubrovačko-neretvanske županije</li> <li>- Zavod za hitnu medicinu Dubrovačko-neretvanske županije</li> <li>- HEP Elektrojug Dubrovnik</li> <li>- Hrvatske šume, UŠP Dubrovnik – Šumarija Vela Luka</li> <li>- Županijska uprava za ceste Dubrovnik</li> <li>- Županijske ceste d.o.o.</li> <li>- KBC Dubrovnik</li> <li>- MUP, Ravnateljstvo civilne zaštite, Područni ured civilne zaštite Dubrovnik</li> <li>- Policijska uprava Dubrovačko-neretvanske županije – Policijska postaja Korčula i dr.</li> </ul>	<p><b>Snage civilne zaštite koje nisu u nadležnosti Općine, a koje će se uključiti u slučaju velike nesreće ili katastrofe</b></p>

**Tablica 93. Analiza sustava civilne zaštite – područje reagiranja – Ekstremne temperature**

Područje reagiranja	Vrlo niska spremnost	Niska spremnost	Visoka spremnost	Vrlo visoka spremnost
	4	3	2	1
Spremnost odgovornih i upravljačkih kapaciteta		x		
Spremnost operativnih kapaciteta		x		
Stanje mobilnosti operativnih kapaciteta sustava civilne zaštite i stanja komunikacijskih kapaciteta		x		
<b>Područje reagiranja u slučaju potresa - ZBIRNO</b>		x		

## Epidemije i pandemije

**Tablica 94. Potrebne snage u slučaju epidemije i pandemije**

Potrebne snage u slučaju potresa	Napomena
<ul style="list-style-type: none"> <li>- Stožer civilne zaštite Općine Vela Luka</li> <li>- DVD Vela Luka</li> <li>- HGSS-Stanica Orebić</li> <li>- Gradsko društvo Crvenog križa Korčula</li> <li>- Pravne osobe od interesa za sustav civilne zaštite</li> <li>- Udruge</li> <li>-</li> </ul>	<p><b>Raspoložive snage civilne zaštite u nadležnosti Općine Vela Luka</b></p>
<ul style="list-style-type: none"> <li>- Dom zdravlja Dubrovačko-neretvanske županije</li> <li>- Nastavni zavod za javno zdravstvo Dubrovačko-neretvanske županije</li> <li>- Zavod za hitnu medicinu Dubrovačko-neretvanske županije</li> <li>- Hrvatski zavod za socijalni rad – Područni ured Korčula</li> <li>- HEP Elektrojug Dubrovnik</li> <li>- Hrvatske šume, UŠP Dubrovnik – Šumarija Vela Luka</li> <li>- Županijska uprava za ceste Dubrovnik</li> <li>- Županijske ceste d.o.o.</li> <li>- KBC Dubrovnik</li> <li>- MUP, Ravnateljstvo civilne zaštite, Područni ured civilne zaštite Dubrovnik</li> <li>- Policijska uprava Dubrovačko-neretvanske županije – Policijska postaja Korčula i dr.</li> </ul>	<p><b>Snage civilne zaštite koje nisu u nadležnosti Općine, a koje će se uključiti u slučaju velike nesreće ili katastrofe</b></p>

**Tablica 95. Analiza sustava civilne zaštite – područje reagiranja – Epidemija i pandemija**

Područje reagiranja	Vrlo niska spremnost	Niska spremnost	Visoka spremnost	Vrlo visoka spremnost
	4	3	2	1
Spremnost odgovornih i upravljačkih kapaciteta		x		
Spremnost operativnih kapaciteta		x		
Stanje mobilnosti operativnih kapaciteta sustava civilne zaštite i stanja komunikacijskih kapaciteta		x		
<b>Područje reagiranja u slučaju potresa - ZBIRNO</b>		x		

### 7.3. TABLIČNI PRIKAZ SPREMNOSTI SUSTAVA CIVILNE ZAŠTITE

Procijenjena spremnosti cjelovitog sustava civilne zaštite za upravljanje rizicima od velikih nesreća (područje preventive) i za spašavanje svih kategorija društvenih vrijednosti izloženih štetnim utjecajima u velikim nesrećama (područje reagiranja) je **niska**.

Tablica 96. Analiza sustava civilne zaštite – sustav civilne zaštite- ZBIRNO

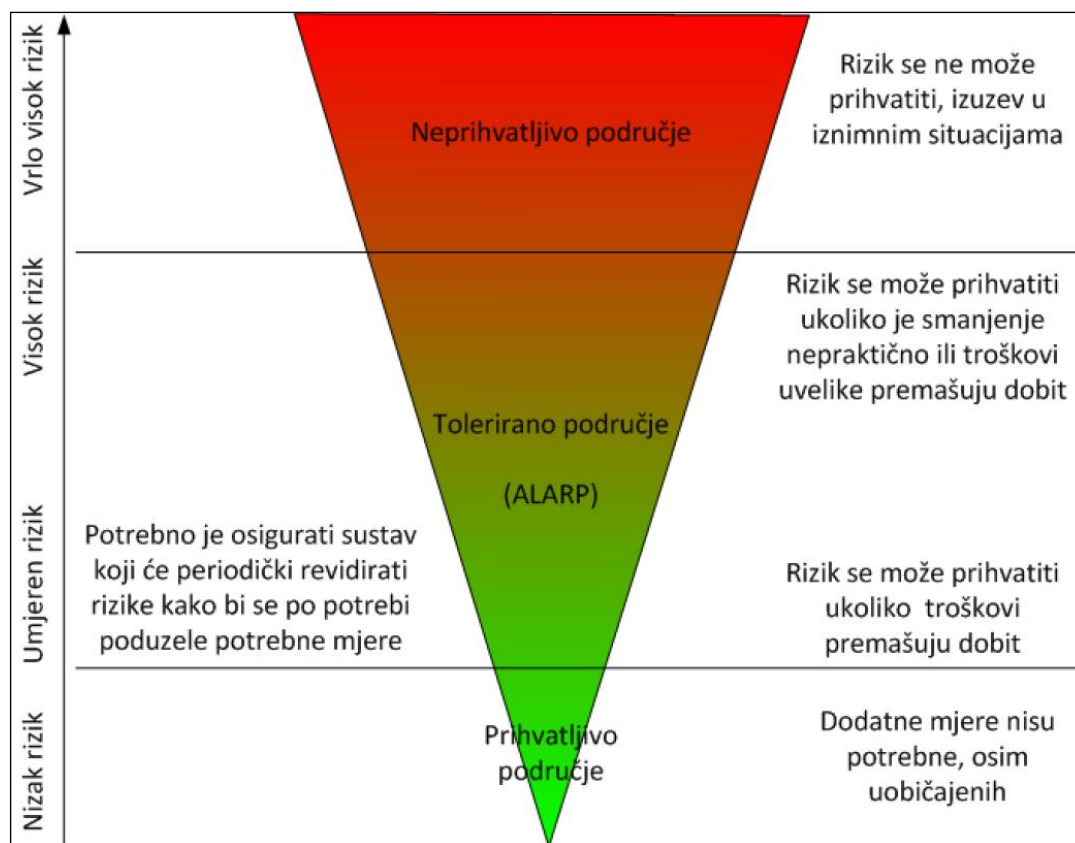
Sustav civilne zaštite	Vrlo niska spremnost	Niska spremnost	Visoka spremnost	Vrlo visoka spremnost
	4	3	2	1
Područje preventive - ZBIRNO		x		
Područje reagiranja - ZBIRNO		x		
Sustav civilne zaštite ZBIRNO		x		

## 8. VREDNOVANJE RIZIKA

Vrednovanje rizika je proces uspoređivanja rezultata analize rizika s kriterijima i provodi se uz primjenu ALARP načela (**A**s **L**ow **A**s **R**easonably **P**racticable).

Rizici se razvrstavaju u tri razreda:

1. **Prihvatljivi rizik** – svi su niski za koje uz uobičajene nije potrebno planirati poduzimanje dodatnih mjera.
2. **Tolerirani rizik** - umjereni koji se mogu prihvatiti iz razloga što troškovi smanjenja rizika premašuju korist/dobit, i visoki koji se mogu prihvatiti iz razloga što je njihovo umanjivanje nepraktično ili troškovi uvelike premašuju korist/dobit.
3. **Neprihvatljivi rizik** - su svi vrlo visoki koji se ne mogu prihvatiti, izuzev u iznimnim situacijama.



Slika 16. ALARP načela

Izvor: Smjernice Dubrovačko-neretvanske županije

Svrha vrednovanja rizika je priprema podloga za odlučivanje o važnosti pojedinih rizika, odnosno hoće li se određeni rizik prihvatiti ili će se poduzimati mjere kako bi se rizik umanjio. U procesu odlučivanja o daljnjim aktivnostima po određenim rizicima koriste se analize rizika i scenariji koji su sastavni dio Procjene.

**Tablica 97. Vrednovanje rizika Općine Vela Luka**

<b>Scenarij</b>	<b>Događaj s najgorim posljedicama</b>	<b>Vrednovanje</b>
<b>Potres</b>	Vrlo visok rizik	Umjeren rizik
<b>Požari otvorenog tipa</b>	Vrlo visok rizik	Tolerirani rizik
<b>Poplava</b>	Visok rizik	Tolerirani rizik
<b>Ekstremne temperature</b>	Visok rizik	Tolerirani rizik
<b>Epidemije i pandemije</b>	Visok rizik	Tolerirani rizik

Iz tablice 97. vrednovanje rizika proizlazi da je na području Općine Vela Luka potres okarakteriziran kao umjereni rizik, dok poplava, požari otvorenog tipa, ekstremne temperature, te epidemije i pandemije okarakterizirani kao tolerirani rizici.

## 9. POPIS SUDIONIKA IZRADE PROCJENE RIZIKA ZA POJEDINE RIZIKE

1.

<b>RIZIK: Potres</b>	
Koordinator:	Nositelj:
Ivo Šeparović	Darko Franulović
Izvršitelji:	

2.

<b>RIZIK: Požar otvorenog tipa</b>	
Koordinator:	Nositelj:
Ivo Šeparović	Darko Franulović
Izvršitelji:	

3.

<b>RIZIK: Poplava</b>	
Koordinator:	Nositelj:
Ivo Šeparović	Darko Franulović
Izvršitelji:	

4.

<b>RIZIK: Ekstremne temperature</b>	
Koordinator:	Nositelj:
Ivo Šeparović	Darko Franulović
Izvršitelji:	

5.

<b>RIZIK: Epidemije i pandemije</b>	
Koordinator:	Nositelj:
Ivo Šeparović	Darko Franulović
Izvršitelji:	

**Konzultant ALFA ATEST d.o.o. Poljička cesta 32, 21 000 Split.**

## 10. KARTOGRAFSKI PRIKAZ

Kartografski prikaz dan je u priložima ove Procjene rizika:

<b>Prilog 1.</b>	Karte prijetnji
<b>Prilog 2.</b>	Karta rizika – potresi
<b>Prilog 3.</b>	Karta rizika – požari otvorenog tipa
<b>Prilog 4.</b>	Karta rizika – poplava
<b>Prilog 5.</b>	Karta rizika – ekstremne temperature
<b>Prilog 6.</b>	Karta rizika – epidemije i pandemije

**Karta prijetnji** izrađena je u mjerilu 1:25 000 na razini Općine Vela Luka. Mjerilo je izrađeno na način da su prijetnje jasno vidljive i prepoznatljive u prostoru.

Na karti je prikazana lokacija, doseg te rasprostranjenost svih obrađenih prijetnji.

**Karte rizika** su prikazane uz mjerilu 1:25 000 koje omogućuje jasan prikaz svih obilježja prikazanih rizika. Karta je izrađena na razini naselja Općine Vela Luka te na temelju rezultata Procjene rizika za svaki pojedini obrađeni rizik.

Karte rizika obojane su odgovarajućim bojama iz matrica za prikaz rizika.