



**PROCJENA RIZIKA OD VELIKIH NESREĆA  
OPĆINA VELA LUKA**

GRAFIČKI PRILOG 4.  
KARTA RIZIKA - POPLAVA

Mjerilo kartografskog prikaza: 1:25 000

**TUMAČ**

-  OBUHVAT PROSTORNOG PLANA
-  GRANICA ZAŠTIĆENOG OBALNOG PODRUČJA MORA







**ENERGETSKI SUSTAV  
TRANSFORMATORSKA I RASKLOPNA POSTROJENJA**

-  TS 35 (20) kV
-  TS 10 (20)/0.4 kV

**ELEKTROENERGETSKI VODOVI**

-  DALEKOVOD 110 kV - podzemni - K, nadzemni - DV
-  DALEKOVOD - DV 35(20) kV
-  DALEKOVOD - DV 10 kV





**VODNOGOSPODARSKI SUSTAV  
KORIŠTENJE VODA**

-  VODOSPREMA
-  CRPNA STANICA
-  VODOOPSKRBNI CJEVOD
-  CJEVOD - SUSTAV ZA NAVODNJAVANJE
-  ZONE POGODNE ZA NAVODNJAVANJE
-  HIDROMELIORACIJA



**ODVODNJA OTPADNIH VODA**

-  UREĐAJ ZA PROČIŠĆAVANJE
-  CRPNA STANICA
-  PLANIRANA CRPNA STANICA
-  GLAVNI DOVODNI KANAL (KOLEKTOR)
-  OSTALI DOVODNI KANALI
-  OSTALI PLANIRANI DOVODNI KANALI

**OBRADA, SKLADIŠTENJE I ODLAGANJE OTPADA**

-  ODLAGALIŠTE OTPADA
-  GRAĐEVINA ZA OBRADU OTPADA - građevinski otpad
-  PRETOVARNA STANICA
-  RECIKLAŽNO DVORIŠTE

**KAZALO**

- RIZIK**
-  VRLO VISOK
  -  VISOK
  -  UMJEREN
  -  NIZAK

