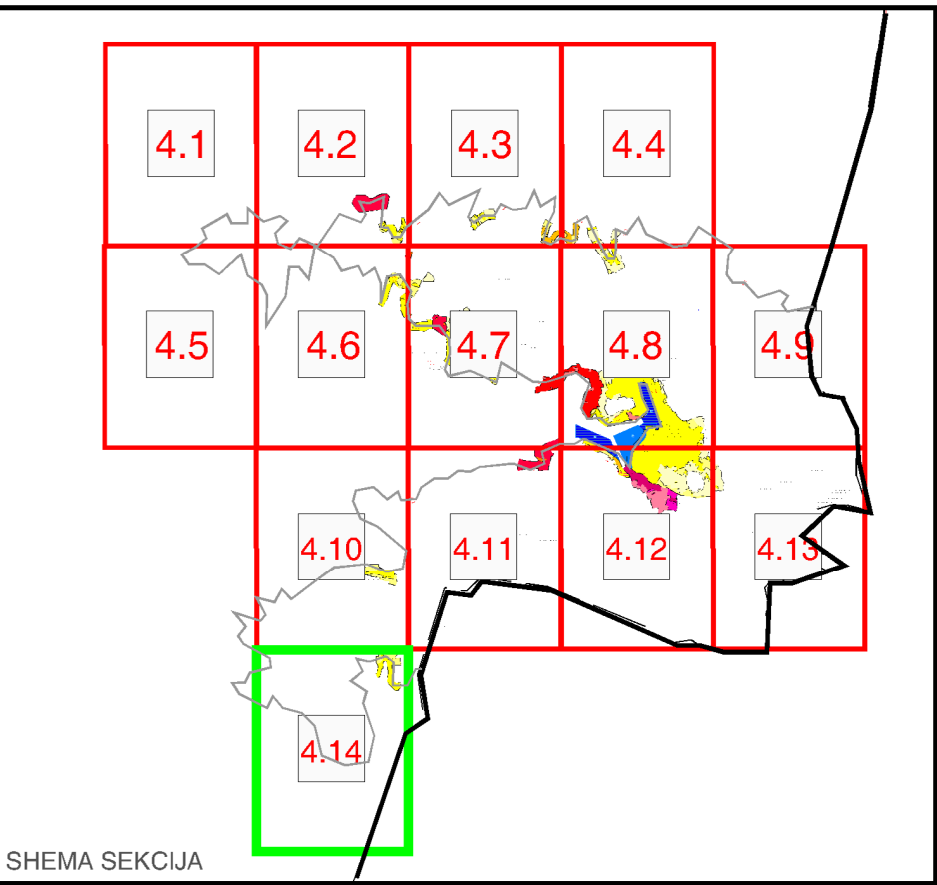


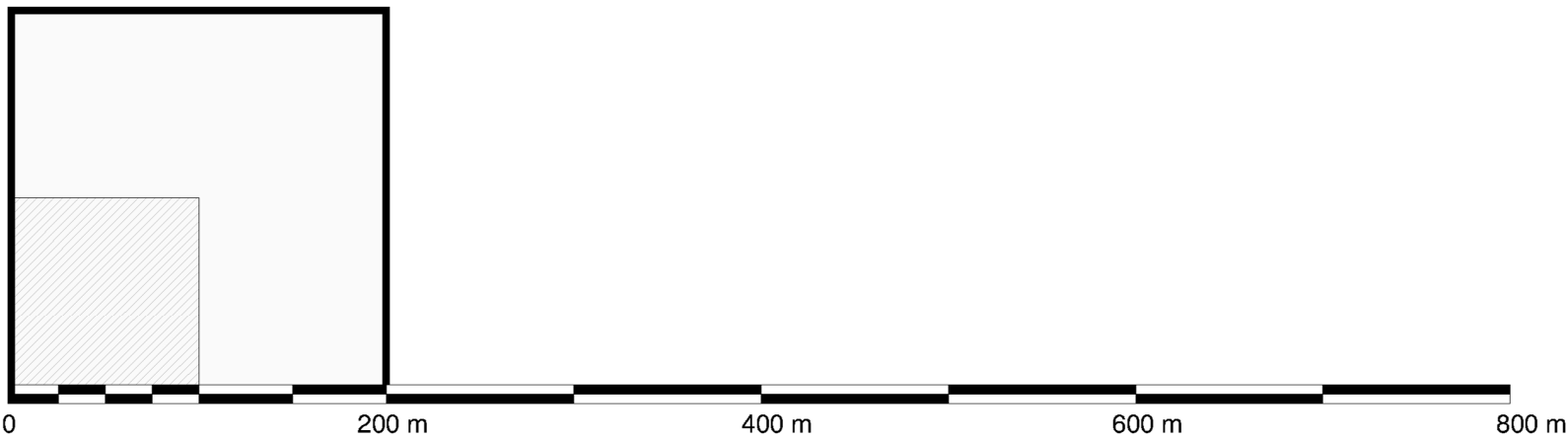
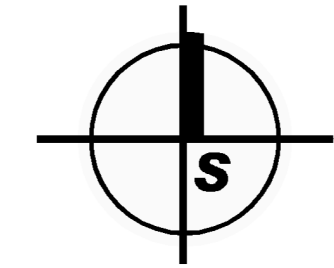
DUBROVAČKO - NERETVANSKA ŽUPANIJA
OPĆINA VELA LUKA
PROSTORNI PLAN UREĐENJA
IZMJENE I DOPUNE

4.14
GRAĐEVINSKA PODRUČJA

- TUMAČ:**
- OBUHVAAT PROSTORNOG PLANA
 - GRANICA ZAŠTIĆENOG OBALNOG PODRUČJA MORA
 - GRANICA GRAĐEVINSKOG PODRUČJA
 - GRAĐEVINSKO PODRUČJE NASELJA**
 - GRAĐEVINSKO PODRUČJE NASELJA
 - UGOSTITELJSKO - TURISTIČKA NAMJENA
 - GRAĐEVINSKO PODRUČJE IZDOJENE NAMJENE
 - UGOSTITELJSKO - TURISTIČKA NAMJENA
 - GOSPODARSKA NAMJENA
 - POVRŠINA UNUTAR KOJE JE MOGUĆ SMJEŠTAJ LUKE NAUTIČKOG TURIZMA
 - LUČKO PODRUČJE
 - PODRUČJA POSEBNIH UVJETA KORIŠTENJA**
 - OBUHVAAT OBVEZNE IZRADE PROSTORNOG PLANA
 - ARHEOLOŠKA BAŠTINA**
 - ZAŠTIĆENO/REGISTRIRANO ILI PREVENTIVNO ZAŠTIĆENO KULTURNO DOBRO
 - ARHEOLOŠKI POJEDINAČNI LOKALITET - KOPNENI
 - ARHEOLOŠKI ZONA
 - EVIDENTIRANO DOBRO
 - ARHEOLOŠKI POJEDINAČNI LOKALITET - KOPNENI
 - ARHEOLOŠKI ZONA
 - POVLJESNA GRADITELJSKA CJELINA**
 - EVIDENTIRANA GRADITELJSKA CJELINA
 - POLUURBANA CJELINA
 - POVLJESNI SKLOP I GRAĐEVINA**
 - ZAŠTIĆENO/REGISTRIRANO ILI PREVENTIVNO ZAŠTIĆENO KULTURNO DOBRO
 - GRADITELJSKI SKLOP
 - CIVILNA GRAĐEVINA
 - SAKRALNA GRAĐEVINA
 - TVRĐAVA, KULA
 - EVIDENTIRANO DOBRO
 - PREMA PORISU U TEKSTUALNOM DIELU DOKUMENTACIJE
 - POLJSKI PUTEVI U KRAJOBRAZU (>150 km)
 - PODRUČJA POSEBNIH OGRANIČENJA U KORIŠTENJU - KRAJOBRAZ**
 - STAMBENO - GOSPODARSKI KOMPLEKS U KRAJOBRAZU - STAN (>4)
 - GOSPODARSKA GRAĐEVINA - POLJSKA KUĆICA/KUTIŠĆE U KRAJOBRAZU (>1000)
 - GOSPODARSKA GRAĐEVINA - GUSTRINA U KRAJOBRAZU (>500)
 - LOKVE U KRAJOBRAZU (>5)
 - KAMENI KRIŽ U KRAJOBRAZU (>25)



Zapamti: DUBROVAČKO - NERETVANSKA ŽUPANIJA	
OPĆINA VELA LUKA	
Nakon prostornog plana: PROSTORNI PLAN UREĐENJA OPĆINE VELA LUKA IZMJENE I DOPUNE - Konačni prijedlog	
GRAĐEVINSKA PODRUČJA	
Skup kartografskih prikaza: 4.14	Skup kartografskih prikaza: 1 : 5 000
Ostala s izrad plana: Službeni glasnik Općine Vela Luka br. 77/0	Ostala s izrad plana: Službeni gl. Općine Vela Luka br.:
Javno rasprava (skupni sklop): Srednja Odbornost od 13.12.2010. Sl. Glasnik Općine Vela Luka br. 15/10	Javno rasprava: 13.12.2010. do 28.12.2010.
Prijava plana odgovornog za provedbu javno rasprava:	Odgovorna osoba za provedbu javno rasprava: Darko Franulović, dipl.ing.građ.
Suglasnost na plan prema članku 17. Zakona o prostornom uređenju (Zak. 73/07 - 180/08)	
Pravna osoba koja je izradila plan: URB/ING, d. o. o. za poslove prostornog uređenja i zaštite okoliša, Zagreb. U skladu s: Zakon 163/09 i 46. 501. 502. 503. 504. 505. 506. 507. 508. 509. 510. 511. 512. 513. 514. 515. 516. 517. 518. 519. 520. 521. 522. 523. 524. 525. 526. 527. 528. 529. 530. 531. 532. 533. 534. 535. 536. 537. 538. 539. 540. 541. 542. 543. 544. 545. 546. 547. 548. 549. 550. 551. 552. 553. 554. 555. 556. 557. 558. 559. 560. 561. 562. 563. 564. 565. 566. 567. 568. 569. 570. 571. 572. 573. 574. 575. 576. 577. 578. 579. 580. 581. 582. 583. 584. 585. 586. 587. 588. 589. 590. 591. 592. 593. 594. 595. 596. 597. 598. 599. 600. 601. 602. 603. 604. 605. 606. 607. 608. 609. 610. 611. 612. 613. 614. 615. 616. 617. 618. 619. 620. 621. 622. 623. 624. 625. 626. 627. 628. 629. 630. 631. 632. 633. 634. 635. 636. 637. 638. 639. 640. 641. 642. 643. 644. 645. 646. 647. 648. 649. 650. 651. 652. 653. 654. 655. 656. 657. 658. 659. 660. 661. 662. 663. 664. 665. 666. 667. 668. 669. 670. 671. 672. 673. 674. 675. 676. 677. 678. 679. 680. 681. 682. 683. 684. 685. 686. 687. 688. 689. 690. 691. 692. 693. 694. 695. 696. 697. 698. 699. 700. 701. 702. 703. 704. 705. 706. 707. 708. 709. 710. 711. 712. 713. 714. 715. 716. 717. 718. 719. 720. 721. 722. 723. 724. 725. 726. 727. 728. 729. 730. 731. 732. 733. 734. 735. 736. 737. 738. 739. 740. 741. 742. 743. 744. 745. 746. 747. 748. 749. 750. 751. 752. 753. 754. 755. 756. 757. 758. 759. 760. 761. 762. 763. 764. 765. 766. 767. 768. 769. 770. 771. 772. 773. 774. 775. 776. 777. 778. 779. 780. 781. 782. 783. 784. 785. 786. 787. 788. 789. 790. 791. 792. 793. 794. 795. 796. 797. 798. 799. 800. 801. 802. 803. 804. 805. 806. 807. 808. 809. 810. 811. 812. 813. 814. 815. 816. 817. 818. 819. 820. 821. 822. 823. 824. 825. 826. 827. 828. 829. 830. 831. 832. 833. 834. 835. 836. 837. 838. 839. 840. 841. 842. 843. 844. 845. 846. 847. 848. 849. 850. 851. 852. 853. 854. 855. 856. 857. 858. 859. 860. 861. 862. 863. 864. 865. 866. 867. 868. 869. 870. 871. 872. 873. 874. 875. 876. 877. 878. 879. 880. 881. 882. 883. 884. 885. 886. 887. 888. 889. 890. 891. 892. 893. 894. 895. 896. 897. 898. 899. 900. 901. 902. 903. 904. 905. 906. 907. 908. 909. 910. 911. 912. 913. 914. 915. 916. 917. 918. 919. 920. 921. 922. 923. 924. 925. 926. 927. 928. 929. 930. 931. 932. 933. 934. 935. 936. 937. 938. 939. 940. 941. 942. 943. 944. 945. 946. 947. 948. 949. 950. 951. 952. 953. 954. 955. 956. 957. 958. 959. 960. 961. 962. 963. 964. 965. 966. 967. 968. 969. 970. 971. 972. 973. 974. 975. 976. 977. 978. 979. 980. 981. 982. 983. 984. 985. 986. 987. 988. 989. 990. 991. 992. 993. 994. 995. 996. 997. 998. 999. 1000.	
Prijedlog plana koji je izradio plan:	
Odgovorne osobe izradio plan:	Odgovorne osobe izradio plan: Darko Martinec, dipl.ing.arh.
Odgovorne osobe izradio plan:	
Stručni tim u izradi plana:	
Jasna Benedeković, dipl.ing.geod. _____ Lijana Dolžal, dipl.ing.arh. _____ Tomislav Knežić, dipl.ing.arh. _____ Zvonimir Kufrić, dipl.ing.arh. _____ Krešimir Kufrić, dipl.ing.arh. _____	
John Leko, dipl.ing.prom. _____ Darko Martinec, dipl.ing.arh. _____ Tomislav Knežić, dipl.ing.arh. _____ Maja Martinec, dipl.ing.arh. _____	
Prijava plana koji je izradio plan:	
Prijava plana koji je izradio plan:	
Prijava plana koji je izradio plan:	



Grafika obrada:
URB/ING
Zagreb, studeni 2010.
datoteka:102121PPUD Vela Luka