




TUMAČ



OBUHVAT CILJANIH IZMJENA I DOPUNA



OBUHVAT PROSTORNOG PLANA




GRANICA ZAŠTIĆENOG OBALNOG PODRUČJA MORA



GRANICA GRAĐEVINSKOG PODRUČJA

PROSTORI / POVRŠINE ZA RAZVOJ I UREĐENJE

RAZVOJ I UREĐENJE PROSTORA / POVRŠINA NASELJA



GRAĐEVINSKO PODRUČJE NASELJA



UGOSTITELJSKO - TURISTIČKA NAMJENA - hotel - T1

RAZVOJ I UREĐENJE PROSTORA / POVRŠINA IZVAN NASELJA



GOSPODARSKA NAMJENA - kavezni uzgoj ribe - H2



GOSPODARSKA NAMJENA - ribolov izuzev kočom - O



GOSPODARSKA NAMJENA - ribolov kočom - F



GOSPODARSKA NAMJENA - područje ribarenja ludrom, zagonicom i fružatom



GOSPODARSKA NAMJENA - područje ribarenja kočicom



UGOSTITELJSKO - TURISTIČKA NAMJENA - turističko naselje T2, auto - kamp - T3



GOSPODARSKA NAMJENA - pretežito industrijska - I1, pretežito zanatska I2, poslovna, pretežito uslužna - K1, pretežito trgovačka - K2, komunalno - servisna - K3



ŠPORTSKO - REKREACIJSKA NAMJENA - zona rekreacije u moru - R6



PLAŽA - prirodna/uređena



VRIJEDNO OBRADIVO TLO - P2



OSTALA OBRADIVA TLA - P3



GOSPODARSKE I ZAŠTITNE ŠUME - Š1



ŠUME POSEBNE I REKREATIVNE NAMJENE - Š3



OSTALO POLJOPRIVREDNO TLO, ŠUME I ŠUMSKO ZEMLJIŠTE - PŠ



POSEBNA NAMJENA - N



GROBLJE

PROMETNI SUSTAVI

CESTOVNI PROMET



DRŽAVNA CESTA



ŽUPANIJSKA CESTA



LOKALNA CESTA

POMORSKI PROMET



MORSKA LUKA ZA JAVNI PROMET - ŽUPANIJSKI ZNAČAJ



MORSKA LUKA ZA JAVNI PROMET - LOKALNI ZNAČAJ



IZDOJENI DIO LUKE OTVORENE ZA JAVNI PROMET - LOKALNI ZNAČAJ



MORSKA LUKA POSEBNE NAMJENE - nautički turizam - LN, brodogradilište - LB, ribarstvo - LR



PRIVEZIŠTE



PLOVNI PUT - međunarodni



PLOVNI PUT - unutarnji



PLOVNI PUT - turistička linija



GRANIČNI POMORSKI PRIJELAZ - međudržavni i međunarodni - II kategorije - stalni



POVRŠINA ZA POLIJETANJE I SLIJETANJE HIDROZRAKOPLOVA

OBRADA, SKLADIŠTENJE I ODLAGANJE OTPADA



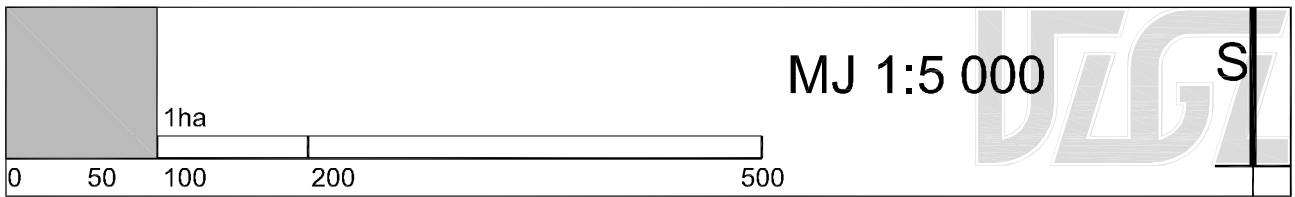
GRAĐEVINA ZA OBRADU OTPADA - građevinski otpad



PRETOVARNA STANICA



RECIKLAŽNO DVORIŠTE



Županija: DUBROVAČKO-NERETVANSKA	
Općina: VELA LUKA	
Naziv prostornog plana: CILJANE IZMJENE I DOPUNE PROSTORNOG PLANA UREĐENJA OPĆINE VELA LUKA ZA RAZVOJ I UREĐENJE LUČKOG PODRUČJA	
Naziv kartografskog prikaza: IZVOD IZ KARTOGRAFSKOG PRIKAZA 1. KORIŠTENJE I NAMJENA POVRŠINA ZA OBUHVAT CILJANIH IZMJENA I DOPUNA PPUO VELA LUKA ZA RAZVOJ I UREĐENJE LUČKOG PODRUČJA	
Broj kartografskog prikaza:	izvod iz 1. Mjerilo kartografskog prikaza: 1:25000
Odluka o izradi: Službeni glasnik Općine Vela Luka broj 7/12	Odluka o donošenju: Službeni glasnik Općine Vela Luka broj 3/13
Javna rasprava objavljena: 28.12.2012. Službeni glasnik Općine Vela Luka 8/12	Javni uvid održan: 11.1.2013. do 18.1.2013.
Pečat tijela odgovornog za provođenje javne rasprave:	Odgovorna osoba za provođenje javne rasprave: DARKO FRANULOVIĆ d.i.g.
Suglasnost na plan prema Zakonu o prostornom uređenju i izgradnji (Narodne novine br. 76/07, 38/09, 55/11, 90/11 i 50/12): Ministarstvo graditeljstva i prostornoga uređenja, Datum: 22. ožujka 2013. Klasa: 350-02/13-11/17 Ur.broj: 531-05-1-1-13-02	
Pravna osoba koja je izradila plan:	URBANISTIČKI ZAVOD GRADA ZAGREBA d.o.o. ZAGREB, Braće Domany 4
Pečat pravne osobe koja je izradila plan:	Odgovorna osoba: LUKA ŠULENTIĆ, mag.ing.arch.
Voditelj izrade plana: IVAN KAPOVIĆ, mag.ing.arch.	
Stručni tim u izradi plana: 1. IVAN KAPOVIĆ, mag.ing.arch. 2. MAJA VIDEK PAVLOVIĆ, mag.ing.arch. 3. LUKA ŠULENTIĆ, mag.ing.arch. 4. ANDREJA ŠUGAR, mag.ing.aedif.	
Pečat Općinskog vijeća:	Predsjednik Općinskog vijeća: ZDRAVKO ŽUVELA
Istovjetnost ovog plana s izvornikom ovjerava:	Pečat nadležnog tijela: IME, PREZIME, POTPIS